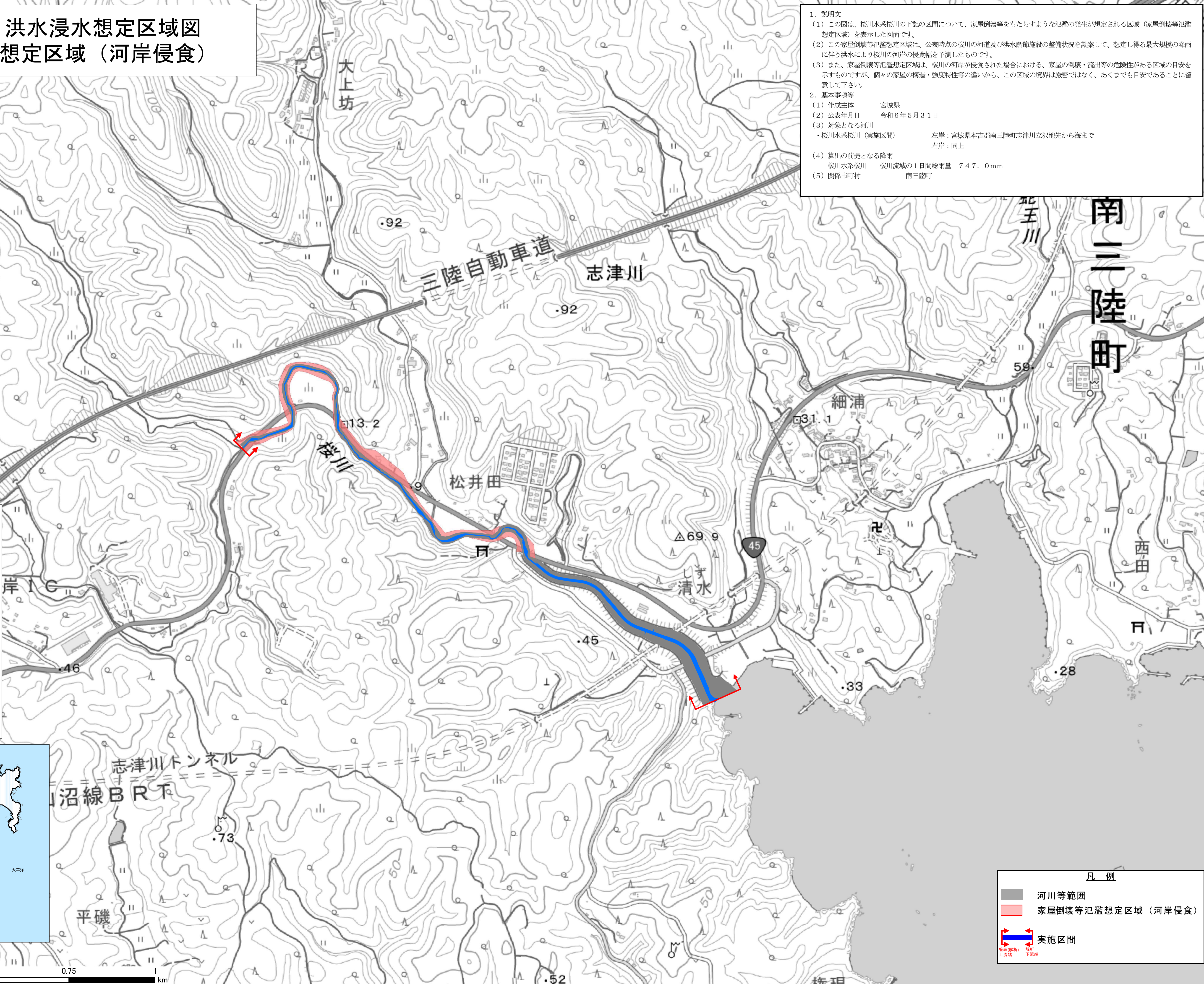
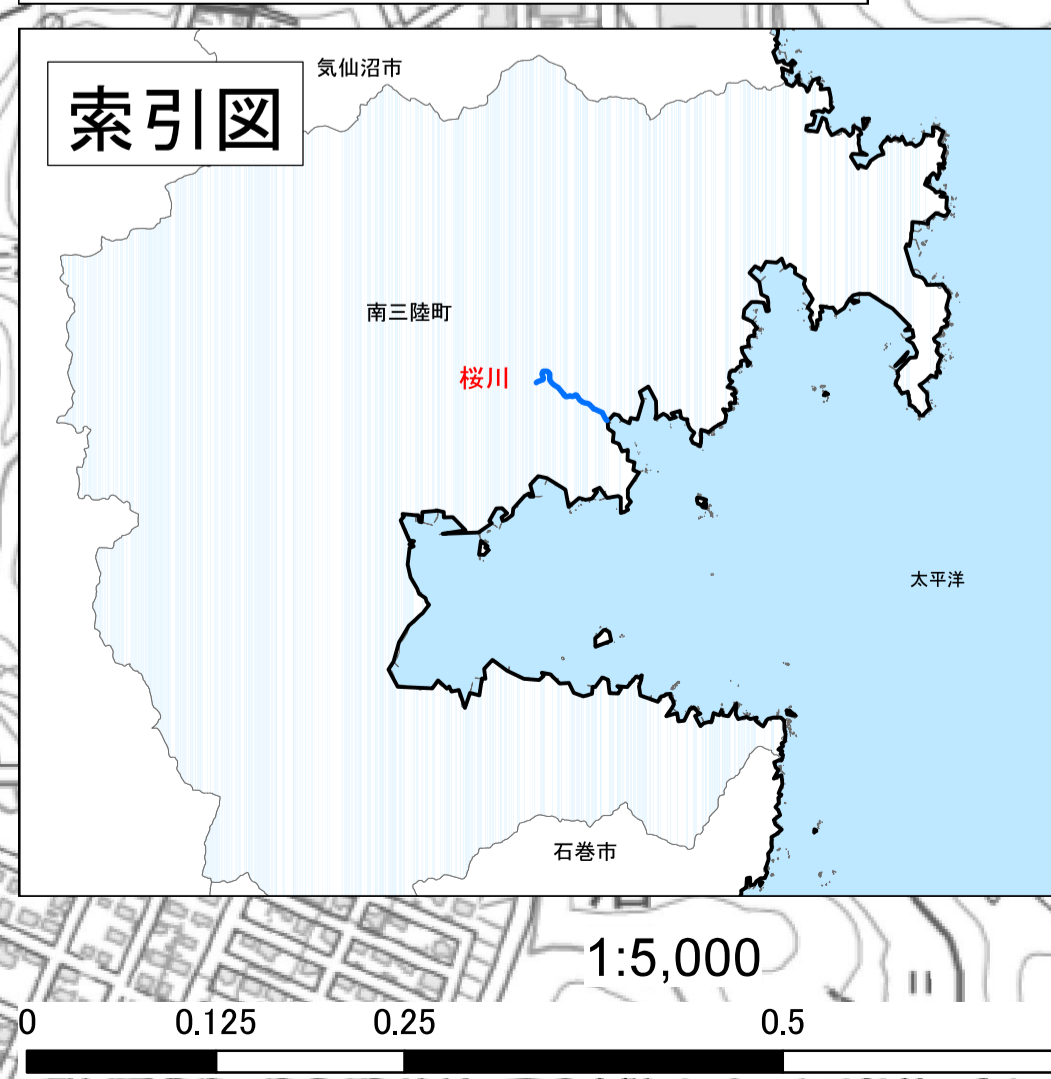
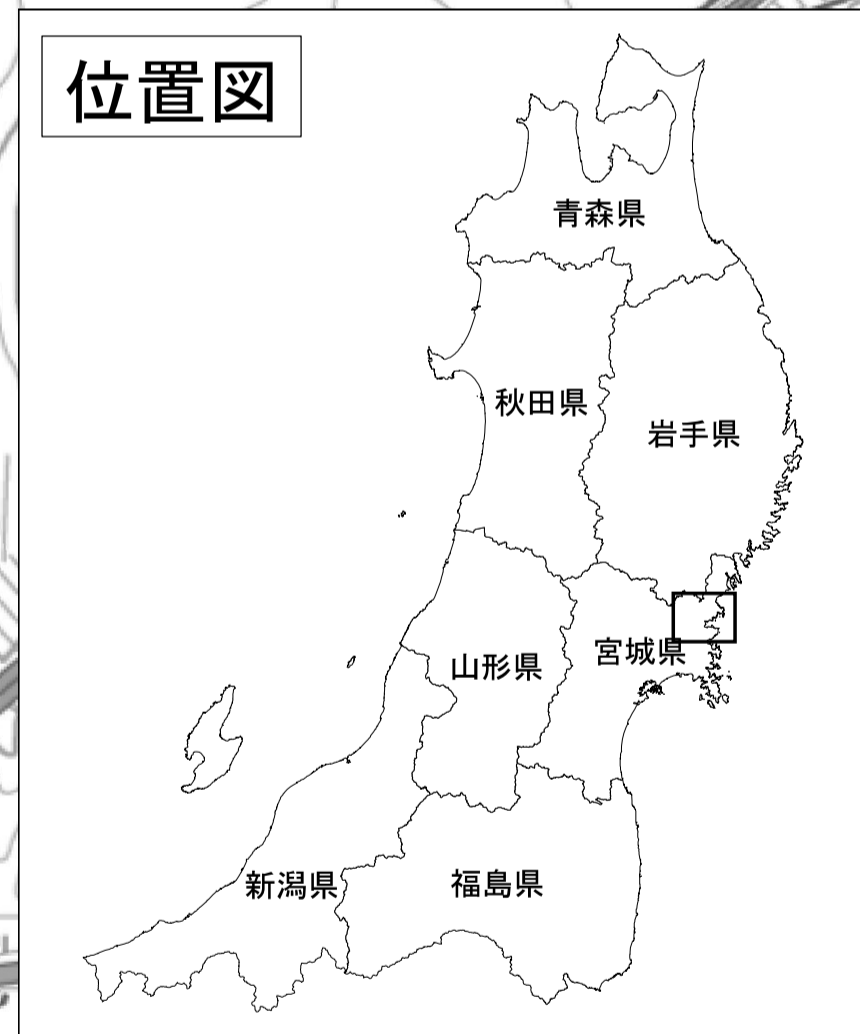


桜川水系桜川 洪水浸水想定区域図 家屋倒壊等氾濫想定区域（河岸侵食）

1. 説明文
 (1) この図は、桜川水系桜川の下記の区間について、家屋倒壊等をもたらすような氾濫の発生が想定される区域（家屋倒壊等氾濫想定区域）を表示した図面です。
 (2) この家屋倒壊等氾濫想定区域は、公表時点の桜川の河道及び洪水調節施設の整備状況を勘案して、想定し得る最大規模の降雨に伴う洪水により桜川の河岸の侵食幅を予測したものです。
 (3) また、家屋倒壊等氾濫想定区域は、桜川の河岸が侵食された場合における、家屋の倒壊・流出等の危険性がある区域の目安を示すものですが、個々の家屋の構造・強度特性等の違いから、この区域の境界は厳密ではなく、あくまでも目安であることを留意して下さい。

2. 基本事項等
 (1) 作成主体 宮城県
 (2) 公表年月日 令和6年5月31日
 (3) 対象となる河川
 ・桜川水系桜川（実施区間） 左岸：宮城県本吉郡南三陸町志津川立沢地先から海まで
 右岸：同上

(4) 算出の前提となる降雨
 桜川水系桜川 桜川流域の1日間総雨量 747.0mm
 (5) 関係市町村 南三陸町



凡例

- 河川等範囲
- 家屋倒壊等氾濫想定区域（河岸侵食）
- 実施区間