
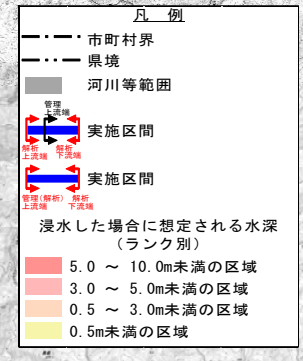
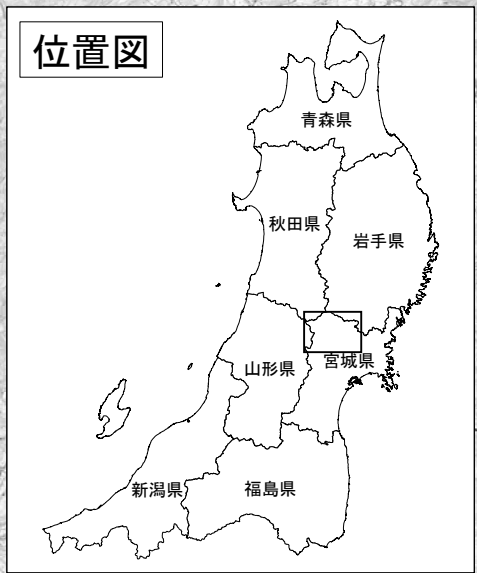


北上川水系江合川
湯沢川・田代川・宮沢川
洪水浸水想定区域図
(想定最大規模)



1. 説明文
 (1) この図は、北上川水系江合川、湯沢川、田代川、宮沢川の下記の区間について、水防法の規定により指定された想定し得る最大規模の降雨による洪水浸水想定区域、浸水した場合に想定される水深を表示した図面です。
 (2) この洪水浸水想定区域等は、指定時点の江合川、湯沢川、田代川、宮沢川の河道及び洪水調節施設の整備状況を勘案して、想定し得る最大規模の降雨に伴う洪水により江合川、湯沢川、田代川、宮沢川が氾濫した場合の浸水の状況をシミュレーションにより予測したものです。
 (3) なお、このシミュレーションの実施にあたっては、支川の（決壊による）氾濫、シミュレーションの前提となる降雨を超える規模の降雨による氾濫、高潮及び内水による氾濫等を考慮していませんので、この洪水浸水想定区域に指定されていない区域においても浸水が発生する場合や想定される水深が実際の浸水深と異なる場合があります。

2. 基本事項等
 (1) 作成主体 宮城県
 (2) 指定年月日 平成30年5月29日（江合川）
 令和 6年5月31日（湯沢川、田代川、宮沢川）
 変更年月日 令和 6年5月31日（江合川）
 (3) 告示番号 宮城県告示第568号（江合川）
 宮城県告示第373号（湯沢川、田代川、宮沢川）
 変更告示番号 宮城県告示第370号（江合川）
 (4) 指定の根拠法令 水防法（昭和24年法律第193号）第14条 第2項
 (5) 対象となる河川
 ・北上川水系江合川（実施区間） 左岸：宮城県大崎市鳴子温泉鬼首岩入向から宮城県大崎市古川桜目まで
 右岸：宮城県大崎市鳴子温泉鬼首岩入から宮城県大崎市古川小泉まで
 ・北上川水系湯沢川（実施区間） 左岸：宮城県大崎市鳴子温泉通原から江合川合流点まで
 右岸：宮城県大崎市鳴子温泉横山から江合川合流点まで
 ・北上川水系田代川（実施区間） 左岸：宮城県大崎市鳴子温泉鬼首字桂清水地先から江合川合流点まで
 右岸：宮城県大崎市鳴子温泉鬼首字荒場から江合川合流点まで
 ・北上川水系宮沢川（実施区間） 左岸：宮城県大崎市鳴子温泉鬼首字宮沢から江合川合流点まで
 右岸：同上

(6) 指定の前提となる降雨
 北上川水系江合川 江合川流域の48時間総雨量 632.7mm
 北上川水系湯沢川 湯沢川流域の1時間雨量 120.0mm
 北上川水系田代川 田代川流域の1時間雨量 118.9mm
 北上川水系宮沢川 宮沢川流域の1時間雨量 120.0mm

(7) 関係市町村 大崎市、涌谷町、美里町