

平成29年5月25日発行

宮城県東部土木事務所  
登米地域事務所

県北道路完成イメージ：登米市迫町北方字紫雲山付近

### 笑顔あふれる心豊かな地域づくりをめざして

東部土木事務所登米地域事務所では、下記の4項目を平成29年度の取組目標に掲げ、事務所職員一丸となって目標に向かって取り組んでまいります。

#### ◇発展期を見据えた登米地域の社会資本の拡充と充実

- ・みやぎ県北高速幹線道路Ⅱ期（中田工区）の平成30年供用に向けた工事の推進
- ・みやぎ県北高速幹線道路Ⅲ期（佐沼工区）の用地等の取得と工事の推進
- ・国道346号錦織バイパスの平成30年度供用に向けた工事の推進 など



Ⅱ期（中田工区）：H29.5現在



Ⅲ期（佐沼工区）：H29.5現在



錦織バイパス：H29.5現在

#### ◇総合防災力の強化と安全・安心な地域づくりの推進

- ・長沼川、荒川、夏川、南沢川などの河川改修の推進
- ・長沼ダムや南谷地遊水地などの河川管理施設の適切な維持管理
- ・土砂災害警戒区域等の指定の加速



長沼川改修工事（H29.5現在）




長沼ダムの除草風景



土砂災害防止法に基づく基礎調査結果説明会

#### ◇施設の健全化と予防保全による快適な生活基盤の整備

- ・橋梁耐震化、長寿命化事業の推進（豊里大橋、柳津大橋、新田跨線橋など）
- ・復興車両の増大による路面損傷対策の実施（国道346号東和町米川など）
- ・安全な道路空間を確保する災害防除事業の実施（登米町上羽沢など）



新田跨線橋橋梁補修工事（H29.3）



舗装補修工事（H29.3）



上羽沢災害防除工事（H29.5現在）

#### ◇豊かな自然と風土を活かした心豊かで住みよい地域づくりの推進

- ・高齢者や子供たちが安心できる快適な歩行空間の整備（（主）古川佐沼線板倉など）
- ・長沼をフィールドとしたさらなる利活用への支援・推進
- ・スマイルサポーター等との協働・連携による環境美化の推進



板倉歩道設置工事（H29.5現在）



迫川フェスティバル（H28.9）



スマイルサポーター意見交換会（H28.12）

## 6月は「土砂災害防止月間」です！

毎年6月1日から30日は「土砂災害防止月間」です。これは、土砂災害防止に対する理解と関心を深めていただくとともに、防災意識の啓発及び警戒避難体制整備の促進等、土砂災害による人命・財産の被害防止に資することを目的とするものです。

月間中は、「突然迫る脅威土砂災害」をテーマに、国土交通省との共催のもと、市と連携を図り様々な活動を展開します。

### ◇土砂災害危険箇所等の点検パトロール

県や市の職員に加え、宮城県砂防ボランティア協会に支援をいただきながら、要配慮者利用施設等に近接している危険箇所等の点検パトロールを実施します。

### ◇土砂災害防止に関する講習会

土砂災害防止法に基づく警戒避難体制整備等について理解を深めていただくため、宮城県砂防協会との共催で市町村職員を対象とした講習会を5月31日に開催します。

### ◇土砂災害防止に関する絵画・作文コンクール

6月1日から9月15日にかけて、小・中学生を対象に絵画・作文作品を募集します。優秀な作品を表彰するとともに、特に優秀な作品は国審査へ推薦します。

## こうした現象は土砂災害の前兆現象です

こんな現象を見たら…聞いたら…早めに避難しましょう。

キケンな場所には近づかないようにしましょう。

※ここに紹介した現象が、土砂災害発生の前兆現象の全てではなく、また、これらの現象が見られなくても土砂災害が発生する場合があります。



着工前



完成

加茂川下流堰堤改築工事：登米市津山町横山地内（H28完成）



危険箇所パトロールの状況（H28.6）

「もしも」が起こるその前に…

# 新しくなったMIDSKIをご活用ください！

◇MIDSKI（ミツキ）とは  
宮城県砂防総合情報システムのことです。  
このポータルサイトでは、土砂災害に関する各種情報をご覧いただけます。  
土砂災害の恐れのある場所の確認や、大雨時の情報収集などにご活用ください。  
<http://www.doshasaigai.pref.miyagi.jp/midski/>



宮城県砂防総合情報システム  
**MIDSKI**  
Miyagi-sabo&Dosa・Saigai・Keikai-Information-System

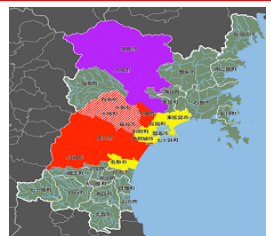
現在の状況を確認する

- 土砂災害警戒情報**  
土砂災害に関する注意報・警報の発表状況をリアルタイムで確認できます。また、今後の警戒情報の予想を確認できます。  
[携帯電話でご覧になりたい方はこちら（スマートフォン以外）](#)
- もしもの時に備えて準備する**
- 土砂災害警戒区域等確認マップ**  
土砂災害の恐れのある箇所を確認できます。
- 土砂災害警戒メール配信**  
土砂災害に関する注意報・警報の発表状況を、いち早くメールでお知らせします。
- 蔵王山ライブカメラ**  
蔵王山の現在の映像が確認できます。

**土砂災害警戒情報**  
土砂災害に関する注意報・警報の発表状況をリアルタイムで確認できます。また、今後の警戒情報の予想を確認できます。


各種情報が確認できます。

- ・気象警報・注意報
- ・土砂災害警戒情報
- ・現況雨量
- ・予測雨量
- ・土砂災害警戒判定メッシュ情報




**土砂災害警戒区域等確認マップ**  
土砂災害の恐れのある箇所を確認できます。

宮城県内の土砂災害危険箇所や土砂災害警戒区域等をGIS上でご覧いただけます。お住まいの地域に土砂災害危険箇所がないか確認しましょう。




**土砂災害警戒メール配信**  
土砂災害に関する注意報・警報の発表状況を、いち早くメールでお知らせします。

下記アドレスもしくはQRコードに空メールを送信し登録すると、気象に関する情報や土砂災害警戒情報が届きます。  
[touroku@doshasaigai.pref.miyagi.jp](mailto:touroku@doshasaigai.pref.miyagi.jp)



**蔵王山ライブカメラ**  
蔵王山の現在の映像が確認できます。

蔵王山の現在の状況を蔵王町役場の屋上からリアルタイムで配信しています。



# 土砂災害警戒区域等が地図上で確認できます！

◇県内に8,482箇所ある土砂災害危険箇所や、現在指定を進めている土砂災害警戒区域・特別警戒区域などの位置を県内全域で確認することができます。

宮城県 土砂災害警戒区域等 確認マップ

住所や目標物から場所を検索できます

地図を拡大・縮小します

表示したい事象を選択できます

着色されている部分が土砂災害危険箇所や土砂災害警戒区域・特別警戒区域を示しています

詳細な情報は「告示図書等」をクリック！

告示図書等  
pdfdoc/spkeikai/dsd/4.pdf

土砂災害警戒区域 - 土石流  
溪流番号 1-01-004  
水系名 名取川  
河川名 広瀬川  
河川支 湊川

凡例(土石流)  
深い危険のおそれのある土地の区域 (土砂災害特別警戒区域) [赤]  
危険のおそれのある土地の区域 (土砂災害警戒区域) [黄]  
凡例(急傾斜地)  
土砂災害防止法施工令第三条の基準に該当する区域 (土砂災害特別警戒区域) [赤]

◇「告示図書等」をクリックすると詳細な図面が開きます。

土砂災害警戒区域等の指定の告示に係る図書(その1)

土砂災害警戒区域等の指定の告示に係る図書(その2)

黄色で囲まれた区域が土砂災害警戒区域、赤で囲まれた区域が土砂災害特別警戒区域です。



**土砂災害警戒区域(イエローゾーン)**  
イ 傾斜度が30度以上で高さが5m以上の区域  
ロ 急傾斜地の上部から水平距離が10m以内の区域  
ハ 急傾斜地の下端から急傾斜地の高さの2倍(50mを超える場合は50m)以内の区域

**土砂災害特別警戒区域(レッドゾーン)**  
土石等の移動等により建築物に作用する力の大きさが、通常の建築物が土石等の移動等に対して住民の生命又は身体に著しい危害が生ずるおそれのある損壊を生ずることなく耐えることのできる力の大きさを上回る区域



**土砂災害警戒区域(イエローゾーン)**  
土石流の発生のおそれのある渓流において、扇頂部から下流で勾配が2度以上の区域

**土砂災害特別警戒区域(レッドゾーン)**  
土石等の移動等により建築物に作用する力の大きさが、通常の建築物が土石等の移動等に対して住民の生命又は身体に著しい危害が生ずるおそれのある損壊を生ずることなく耐えることのできる力の大きさを上回る区域

## 中田 I C (仮称) 橋梁上部工の架設が完了しました！

みやぎ県北高速幹線道路事業：Ⅱ期（中田工区）

中田インターチェンジ（仮称）は、Ⅱ期（中田工区）事業区間の中心部に計画しており、「そよかぜライン」と立体交差する I C になります。



H29.1 撮影



H29.5 撮影



## 1号橋（仮称）の橋梁下部工の準備を進めています！

みやぎ県北高速幹線道路事業：Ⅲ期（佐沼工区）



H29.4 撮影

1号橋（仮称）は、迫川、荒川、長沼川及び国道398号を横断する741mの橋梁です。

橋梁工事に着手するため、工事用道路の施工を進めており、荒川に架かる仮橋の設置が完了しました。



◇◇工事中のお願い◇◇

工事を行う地区においては、通行規制、騒音及び振動等により周辺住民の皆様にご迷惑をおかけしておりますが、施工業者と常に連絡をとりながら、最小限になるよう努めてまいります。なお、事業内容などで不明な点、または、土木事務所など行政に対するご意見・ご要望などあれば、事務所にご連絡ください。

■問合せ先 東部土木事務所登米地域事務所 道路建設第二班

TEL：0220-22-5115




## 「スマイルサポーター」の紹介

県では、県が管理する道路や河川でボランティアによる美化活動を行う団体等を「スマイルサポーター」として認定しています。

今年度、新しくスマイルサポーターとして活動していただく団体（H29.4.24認定）をご紹介します。

登米地域では、平成29年5月末現在で、道路48団体、河川17団体の計65団体において環境美化に携わっていただいております。

団体名	路線名	活動内容
株式会社 千葉正工務店	(国) 346号：登米市中田町錦織	清掃・除草
株式会社 只野組	(主) 河南米山線：登米市豊里町新田町 他	清掃
株式会社 東北リアライズ	(国) 346号：登米市東和町米谷	清掃
野口建設 株式会社	(国) 398号：登米市迫町北方	清掃



(株)千葉正工務店 (株)只野組 (株)東北リアライズ 野口建設(株)  
認定書を囲んで (H29.4.24)

### ■スマイルサポーターを募集しています。

県では、県が管理する道路や河川でボランティアによる美化活動を行う団体等を「スマイルサポーター」として募集しています。スマイルサポーターに興味・関心がある個人・団体につきましては、下記までお気軽にご相談ください。

■問合せ先 東部土木事務所 登米地域事務所 行政班

TEL:0220-22-2494

宮城県東部土木事務所登米地域事務所

〒987-0511

登米市迫町佐沼字西佐沼150-5

TEL：0220-22-7533

FAX：0220-22-7534

事務所ホームページ

<http://www.pref.miyagi.jp/soshiki/et-tmdbk/>

事務所代表メールアドレス

et-tmdbk@pref.miyagi.lg.jp

