

## 第5章



### 復興まちづくりカルテ

## 1. 復興まちづくり事業カルテの改訂

### (1) 改訂の概要

復興まちづくり事業カルテは、復興まちづくり事業の本格化に合わせ、各事業の調整を図り、被災者の方々が復旧・復興事業の計画を把握できるよう、復興庁宮城復興局と連携し、国、関係市町及び JR 東日本の協力を得て作成しました。この度、その後の事業の進捗をふまえ**全ての面整備事業を網羅するよう対象範囲を拡大**するとともに、作成済みの地区についても**内容の更新・充実**を図りました。

#### 【面整備事業】

- ・防災集団移転促進事業
- ・被災市街地復興土地区画整理事業
- ・津波復興拠点整備事業
- ・災害公営住宅整備事業

### (2) 主な改訂点

#### (1) 対象範囲を拡大（26地区 → 34地区）

【旧】 被災沿岸地域で主要な市街地整備事業がある地域

【新】 被災沿岸地域で面整備事業を計画・実施している全ての地域

#### (2) 既作成地区について平成25年7月末時点の内容に修正

#### (3) 縮尺の統一（A3版出力時 1/20,000，一部 1/40,000）

#### (4) 対象事業の追加

（下表の対象事業のうち、⑭及び⑮を新たに反映）

復興まちづくり事業カルテ対象事業

①都市再生区画整理事業	⑦その他水産業基盤関係事業	⑬下水道事業
②防災集団移転促進事業	⑧道路事業・街路事業	⑭農地整備事業
③災害公営住宅整備事業	⑨河川事業	⑮治山事業
④市街地再開発事業	⑩海岸事業	⑯その他事業（鉄道等）
⑤津波復興拠点整備事業	⑪公園事業	
⑥漁業集落防災機能強化事業	⑫漁港事業	

### (3) 公表について

改訂されたカルテについては、宮城県のホームページで公表しているほか、沿岸部の土木事務所及び市町庁舎に掲示するとともに、市町の協力を得ながら、仮設住宅団地の集会所等での掲示を進めています。また、より身近でご覧いただけるよう、イベントや商業施設等での掲示にも努めています。

公表 URL

<http://www.pref.miyagi.jp/site/ej-earthquake/ds-taiou-index.html>(土木部)

<http://www.pref.miyagi.jp/soshiki/fukumachi/karutekouhyou.html>（復興まちづくり推進室）



図面番号	01	市町名	気仙沼市	地区名	唐桑地区
期別	平成25年度 4~9	平成26年度 10~3	平成27年度 4~9	平成28年度 10~3	平成29年度 4~9
事業名	大沢地区 防災集団移転促進事業	大沢地区 防災集団移転促進事業	大沢地区 防災集団移転促進事業	大沢地区 防災集団移転促進事業	大沢地区 防災集団移転促進事業
事業概要	用地・分譲宅地数：50戸分 災害公営住宅整備事業 整備戸数：31戸	用地・分譲宅地数：50戸分 災害公営住宅整備事業 整備戸数：31戸	用地・分譲宅地数：50戸分 災害公営住宅整備事業 整備戸数：31戸	用地・分譲宅地数：50戸分 災害公営住宅整備事業 整備戸数：31戸	用地・分譲宅地数：50戸分 災害公営住宅整備事業 整備戸数：31戸
進捗	● 用地供給開始(完了分)5(順次)	● 建設工事開始	● 建設工事開始	● 建設工事開始	● 建設工事開始
	● 入居開始 (完成建物)5(順次)	● 入居開始 (完成建物)5(順次)	● 入居開始 (完成建物)5(順次)	● 入居開始 (完成建物)5(順次)	● 入居開始 (完成建物)5(順次)
	● 用地供給開始(完了分)5(順次)	● 建設工事開始	● 建設工事開始	● 建設工事開始	● 建設工事開始
	● 入居開始 (完成建物)5(順次)	● 入居開始 (完成建物)5(順次)	● 入居開始 (完成建物)5(順次)	● 入居開始 (完成建物)5(順次)	● 入居開始 (完成建物)5(順次)

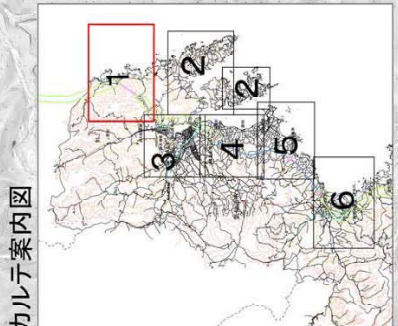
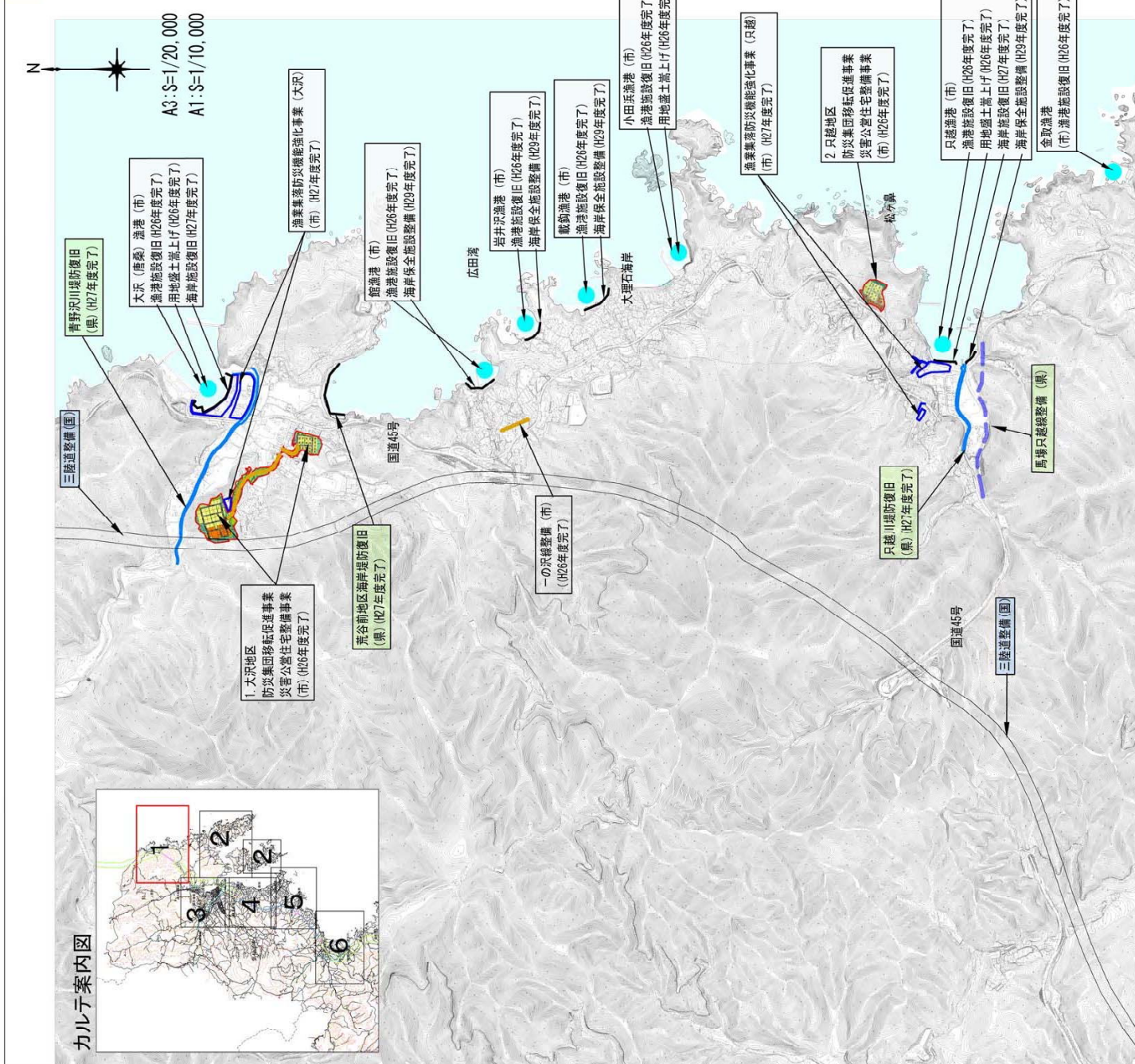
カルテに関する連絡先

事業名	連絡先	電話番号
三陸道整備	国土交通省東北地方整備局 仙台河川国道事務所工務第二課	022(248)4131
県道整備・河川 堤防復旧 防波堤・防波 堤・岸壁復旧	気仙沼土木事務所	0226(22)2622
市事業	気仙沼市計画・調整課	0226(22)6600



※本計画は予定であり、今後変更になる場合があります。  
 ※住宅整備の工程表は「住まいの復興工程表(平成25年12月末時点 復興庁公表)」を準用しています。

平成26年3月作成  
復興まちづくり事業カルテ





# 大島・唐桑地区

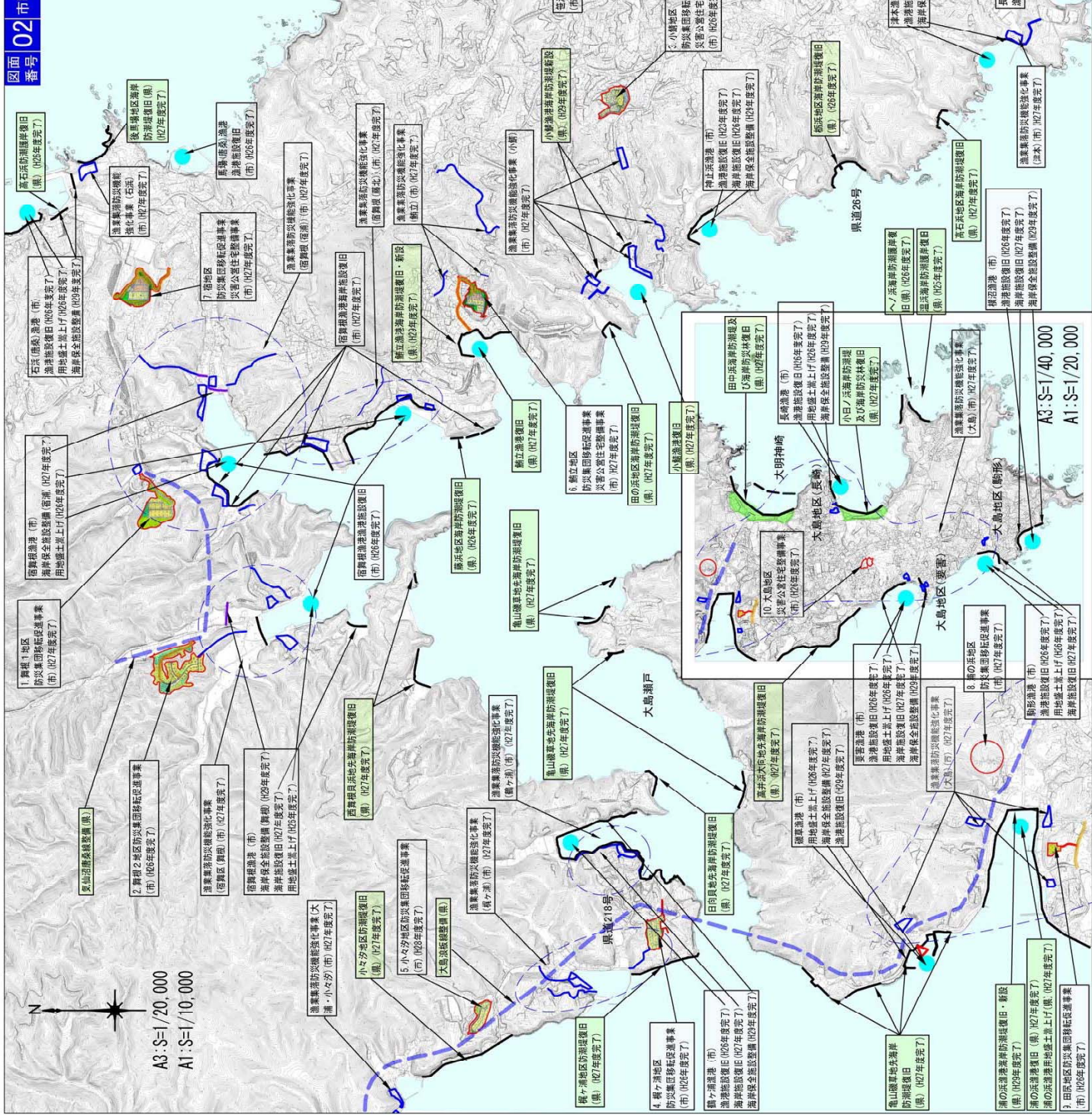
## 気仙沼市 地区名

### 02 市町名

#### 画面番号

項目	事業名	事業概要	平成24年度	平成25年度	平成26年度	平成27年度	平成28年度	平成29年度	平成30年度
1	防犯2地区 防犯3地区	防犯2地区 防犯3地区	●	●	●	●	●	●	●
2	防犯4地区	防犯4地区	●	●	●	●	●	●	●
3	防犯5地区	防犯5地区	●	●	●	●	●	●	●
4	防犯6地区	防犯6地区	●	●	●	●	●	●	●
5	防犯7地区	防犯7地区	●	●	●	●	●	●	●
6	防犯8地区	防犯8地区	●	●	●	●	●	●	●
7	防犯9地区	防犯9地区	●	●	●	●	●	●	●
8	防犯10地区	防犯10地区	●	●	●	●	●	●	●
9	防犯11地区	防犯11地区	●	●	●	●	●	●	●
10	防犯12地区	防犯12地区	●	●	●	●	●	●	●

事業名	連絡先	電話番号
気仙沼土木事務所		0226(22)2622
防犯10地区防犯事務所		0226(22)5480
防犯11地区防犯事務所		0226(24)2536
防犯12地区防犯事務所		0226(22)6600



※本計画は予定であり、今後変更になる場合  
合があります。  
※住宅整備の工程表は「住まいの復興工程表(平成25年12月末時点 復興庁公表)」を準用しています。

平成26年3月作成  
復興まちづくり事業カルテ



# 気仙沼市 地区名

## 03 町市名

### 気仙沼・鹿折地区

#### 図面番号

#### 加山に開示する建設費

町市名	建設費
三陸復興	022(246)4151
気仙沼復興	035(744)7137
鹿折復興	0224(2)2422
鹿折復興	0224(2)15480
鹿折復興	0224(2)16400

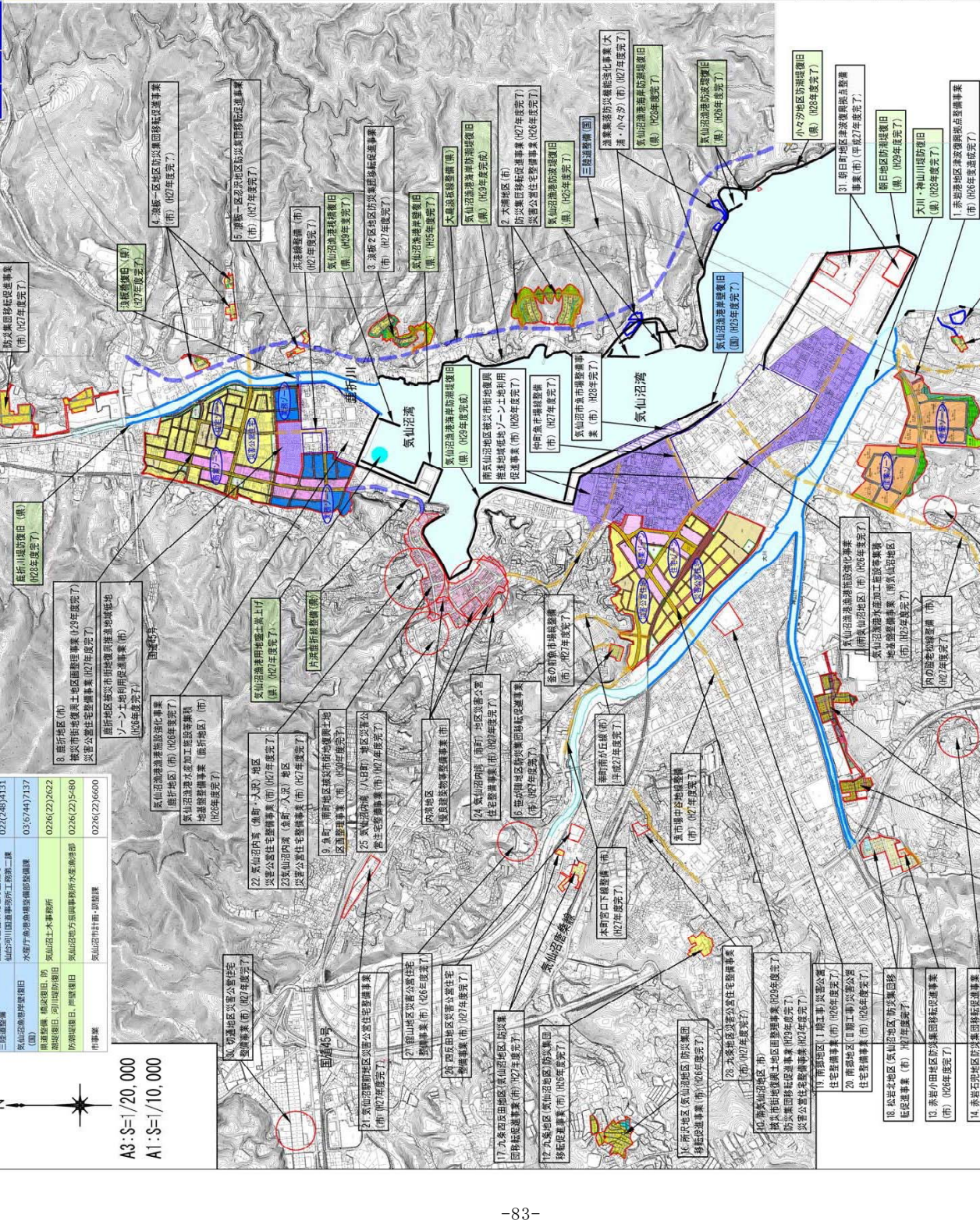
町市名	建設費
三陸復興	022(246)4151
気仙沼復興	035(744)7137
鹿折復興	0224(2)2422
鹿折復興	0224(2)15480
鹿折復興	0224(2)16400

町市名	建設費
三陸復興	022(246)4151
気仙沼復興	035(744)7137
鹿折復興	0224(2)2422
鹿折復興	0224(2)15480
鹿折復興	0224(2)16400

町市名	建設費
三陸復興	022(246)4151
気仙沼復興	035(744)7137
鹿折復興	0224(2)2422
鹿折復興	0224(2)15480
鹿折復興	0224(2)16400

町市名	建設費
三陸復興	022(246)4151
気仙沼復興	035(744)7137
鹿折復興	0224(2)2422
鹿折復興	0224(2)15480
鹿折復興	0224(2)16400

町市名	地区名	事業概要	事業費	完成年度
1	鹿折北地区	被災者移住促進事業	1,000万円	平成28年度
2	鹿折北地区	被災者移住促進事業	1,000万円	平成28年度
3	鹿折北地区	被災者移住促進事業	1,000万円	平成28年度
4	鹿折北地区	被災者移住促進事業	1,000万円	平成28年度
5	鹿折北地区	被災者移住促進事業	1,000万円	平成28年度
6	鹿折北地区	被災者移住促進事業	1,000万円	平成28年度
7	鹿折北地区	被災者移住促進事業	1,000万円	平成28年度
8	鹿折北地区	被災者移住促進事業	1,000万円	平成28年度
9	鹿折北地区	被災者移住促進事業	1,000万円	平成28年度
10	鹿折北地区	被災者移住促進事業	1,000万円	平成28年度
11	鹿折北地区	被災者移住促進事業	1,000万円	平成28年度
12	鹿折北地区	被災者移住促進事業	1,000万円	平成28年度
13	鹿折北地区	被災者移住促進事業	1,000万円	平成28年度
14	鹿折北地区	被災者移住促進事業	1,000万円	平成28年度
15	鹿折北地区	被災者移住促進事業	1,000万円	平成28年度
16	鹿折北地区	被災者移住促進事業	1,000万円	平成28年度
17	鹿折北地区	被災者移住促進事業	1,000万円	平成28年度
18	鹿折北地区	被災者移住促進事業	1,000万円	平成28年度
19	鹿折北地区	被災者移住促進事業	1,000万円	平成28年度
20	鹿折北地区	被災者移住促進事業	1,000万円	平成28年度
21	鹿折北地区	被災者移住促進事業	1,000万円	平成28年度
22	鹿折北地区	被災者移住促進事業	1,000万円	平成28年度
23	鹿折北地区	被災者移住促進事業	1,000万円	平成28年度
24	鹿折北地区	被災者移住促進事業	1,000万円	平成28年度
25	鹿折北地区	被災者移住促進事業	1,000万円	平成28年度
26	鹿折北地区	被災者移住促進事業	1,000万円	平成28年度
27	鹿折北地区	被災者移住促進事業	1,000万円	平成28年度
28	鹿折北地区	被災者移住促進事業	1,000万円	平成28年度
29	鹿折北地区	被災者移住促進事業	1,000万円	平成28年度
30	鹿折北地区	被災者移住促進事業	1,000万円	平成28年度
31	鹿折北地区	被災者移住促進事業	1,000万円	平成28年度
32	鹿折北地区	被災者移住促進事業	1,000万円	平成28年度
33	鹿折北地区	被災者移住促進事業	1,000万円	平成28年度

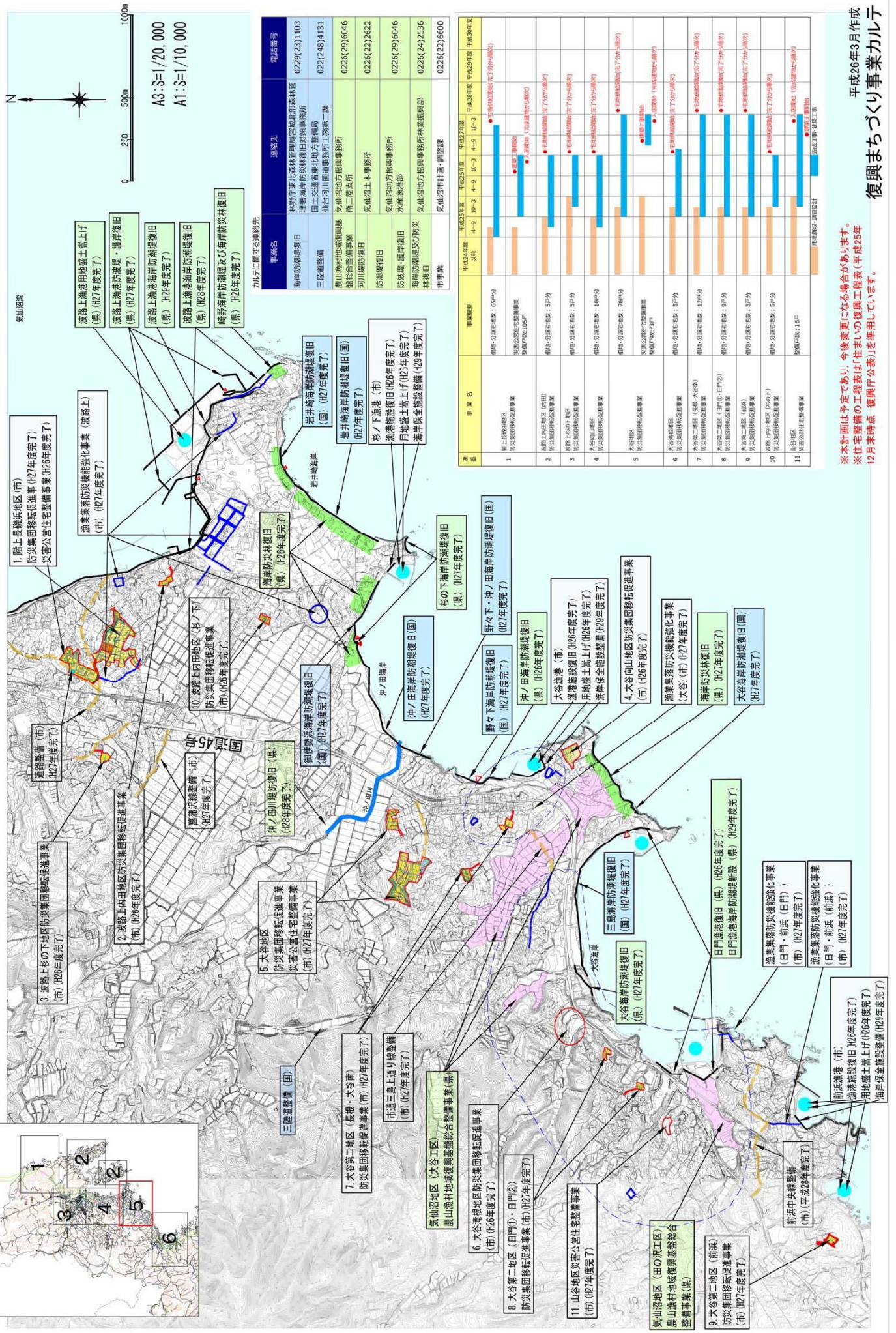


※本計画は予定であり、今後変更になる場合があります。  
 ※住宅整備の工程表は「住まいの復興工程表(平成26年12月末時点 復興庁公表)」を準用しています。  
 平成26年3月作成  
 復興まちづくり事業カレンテ









事業名	連絡先	電話番号
林野庁東北森林管理局気仙沼北部森林管理事務所	林野庁	0229(23)1103
気仙沼市消防本部	消防	022(248)4131
気仙沼市建設部	建設	0226(29)6046
気仙沼市福祉部	福祉	0226(22)2622
気仙沼市農林部	農林	0226(29)6046
気仙沼市産業振興部	産業	0226(24)2536
気仙沼市計画・調整課	計画	0226(22)6600

事業名	事業内容	事業完了年度	事業完了月	事業完了日	事業完了時刻
1. 階上・長瀬浜地区(市) 防災集団移転促進事業(127年度完了)	階上・長瀬浜地区(市) 防災集団移転促進事業(127年度完了)	127	4	10	10
2. 階上・長瀬浜地区(市) 漁業基盤強化事業(127年度完了)	階上・長瀬浜地区(市) 漁業基盤強化事業(127年度完了)	127	4	10	10
3. 階上・長瀬浜地区(市) 漁業基盤強化事業(127年度完了)	階上・長瀬浜地区(市) 漁業基盤強化事業(127年度完了)	127	4	10	10
4. 階上・長瀬浜地区(市) 漁業基盤強化事業(127年度完了)	階上・長瀬浜地区(市) 漁業基盤強化事業(127年度完了)	127	4	10	10
5. 階上・長瀬浜地区(市) 漁業基盤強化事業(127年度完了)	階上・長瀬浜地区(市) 漁業基盤強化事業(127年度完了)	127	4	10	10
6. 階上・長瀬浜地区(市) 漁業基盤強化事業(127年度完了)	階上・長瀬浜地区(市) 漁業基盤強化事業(127年度完了)	127	4	10	10
7. 階上・長瀬浜地区(市) 漁業基盤強化事業(127年度完了)	階上・長瀬浜地区(市) 漁業基盤強化事業(127年度完了)	127	4	10	10
8. 階上・長瀬浜地区(市) 漁業基盤強化事業(127年度完了)	階上・長瀬浜地区(市) 漁業基盤強化事業(127年度完了)	127	4	10	10
9. 階上・長瀬浜地区(市) 漁業基盤強化事業(127年度完了)	階上・長瀬浜地区(市) 漁業基盤強化事業(127年度完了)	127	4	10	10
10. 階上・長瀬浜地区(市) 漁業基盤強化事業(127年度完了)	階上・長瀬浜地区(市) 漁業基盤強化事業(127年度完了)	127	4	10	10
11. 階上・長瀬浜地区(市) 漁業基盤強化事業(127年度完了)	階上・長瀬浜地区(市) 漁業基盤強化事業(127年度完了)	127	4	10	10

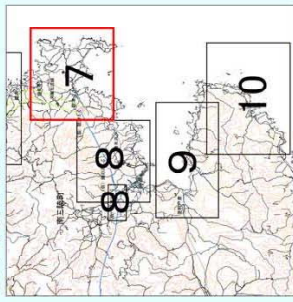
※本計画は予定年度で、今後変更になる場合があります。  
 ※住宅整備の工程表は「住まいの復興工程表(平成25年12月末時点 復興作業表)」を準用しています。







カルテ案内図



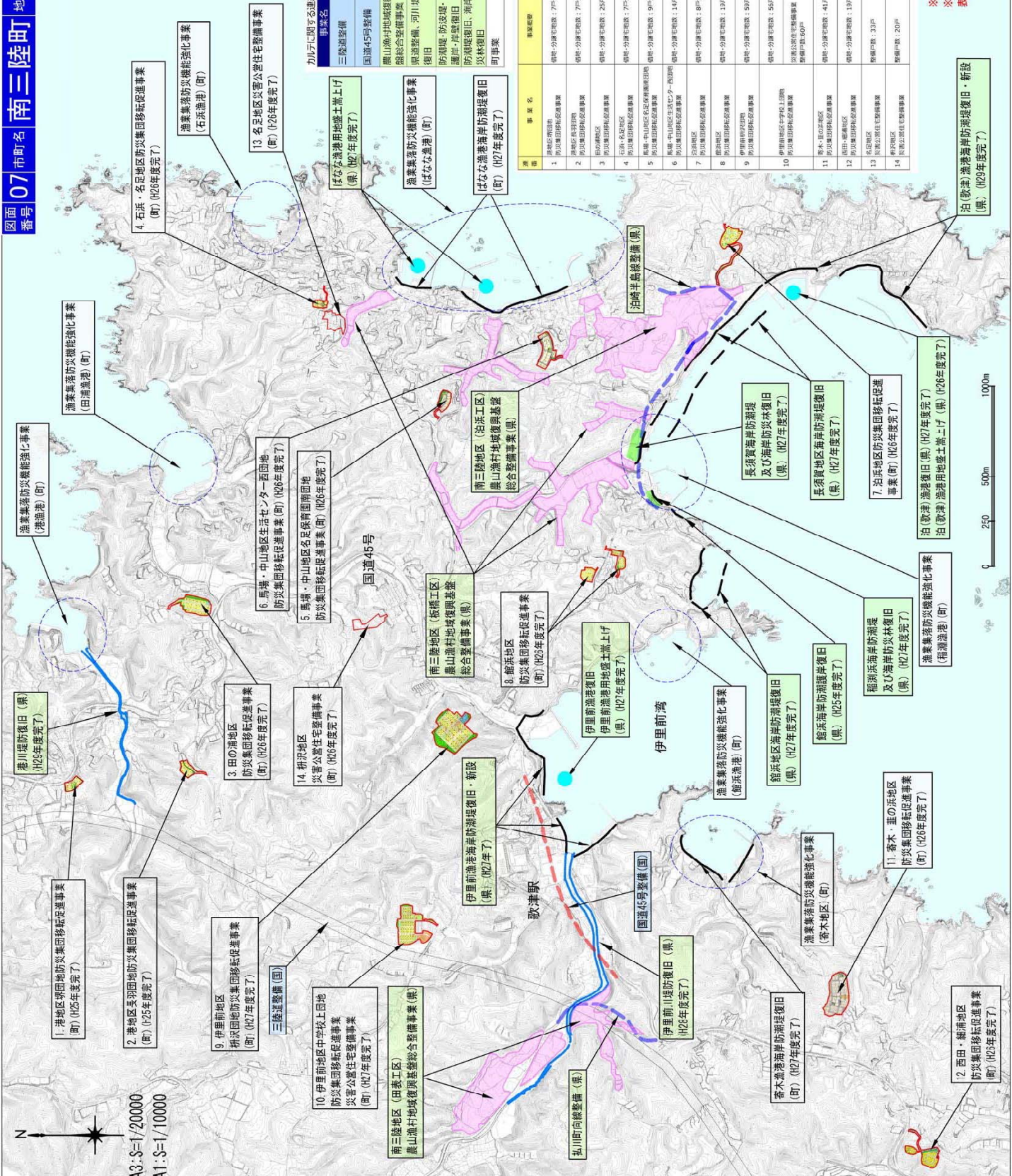
カルテに関する連絡先

事業名	連絡先	電話番号
三陸調整備	国土交通省東北地方整備局 仙台河川国道事務所工務第二課 国土交通省東北地方整備局 仙台河川国道事務所建設管理第二課	022(248)4131
農山漁村地域域別調整	気仙沼地方振興事務所 南三陸支所	0226(29)6046
備後調整備、河川堤防	気仙沼地方振興事務所	0226(22)2622
復旧	気仙沼地方振興事務所	0226(22)5480
護岸、岸壁復旧	気仙沼地方振興事務所	0226(24)2536
災民復旧	農林振興部	
町事業	南三陸町復興事業推進課	0226(46)1379

事業名	事業概要	平成24年度 6-9	平成25年度 10-3	平成26年度 4-9	平成27年度 10-3	平成28年度 4-9	平成29年度 10-3
1 伊里前地区 伊里前漁港復旧 伊里前漁港用地盛土高上げ (県) (H27年度完了)	伊里前漁港復旧 伊里前漁港用地盛土高上げ (県) (H27年度完了)	●	●	●	●	●	●
2 南三陸地区 農山漁村地域復興基盤 総合整備事業(県)	農山漁村地域復興基盤 総合整備事業(県)	●	●	●	●	●	●
3 南三陸地区 坂橋工区 農山漁村地域復興基盤 総合整備事業(県)	坂橋工区 農山漁村地域復興基盤 総合整備事業(県)	●	●	●	●	●	●
4 南三陸地区 船浜工区 農山漁村地域復興基盤 総合整備事業(県)	船浜工区 農山漁村地域復興基盤 総合整備事業(県)	●	●	●	●	●	●
5 南三陸地区 伊里前地区 伊里前漁港復旧 伊里前漁港用地盛土高上げ (県) (H27年度完了)	伊里前地区 伊里前漁港復旧 伊里前漁港用地盛土高上げ (県) (H27年度完了)	●	●	●	●	●	●
6 南三陸地区 伊里前地区 伊里前漁港復旧 伊里前漁港用地盛土高上げ (県) (H27年度完了)	伊里前地区 伊里前漁港復旧 伊里前漁港用地盛土高上げ (県) (H27年度完了)	●	●	●	●	●	●
7 南三陸地区 伊里前地区 伊里前漁港復旧 伊里前漁港用地盛土高上げ (県) (H27年度完了)	伊里前地区 伊里前漁港復旧 伊里前漁港用地盛土高上げ (県) (H27年度完了)	●	●	●	●	●	●
8 南三陸地区 伊里前地区 伊里前漁港復旧 伊里前漁港用地盛土高上げ (県) (H27年度完了)	伊里前地区 伊里前漁港復旧 伊里前漁港用地盛土高上げ (県) (H27年度完了)	●	●	●	●	●	●
9 南三陸地区 伊里前地区 伊里前漁港復旧 伊里前漁港用地盛土高上げ (県) (H27年度完了)	伊里前地区 伊里前漁港復旧 伊里前漁港用地盛土高上げ (県) (H27年度完了)	●	●	●	●	●	●
10 南三陸地区 伊里前地区 伊里前漁港復旧 伊里前漁港用地盛土高上げ (県) (H27年度完了)	伊里前地区 伊里前漁港復旧 伊里前漁港用地盛土高上げ (県) (H27年度完了)	●	●	●	●	●	●
11 南三陸地区 伊里前地区 伊里前漁港復旧 伊里前漁港用地盛土高上げ (県) (H27年度完了)	伊里前地区 伊里前漁港復旧 伊里前漁港用地盛土高上げ (県) (H27年度完了)	●	●	●	●	●	●
12 南三陸地区 伊里前地区 伊里前漁港復旧 伊里前漁港用地盛土高上げ (県) (H27年度完了)	伊里前地区 伊里前漁港復旧 伊里前漁港用地盛土高上げ (県) (H27年度完了)	●	●	●	●	●	●
13 南三陸地区 伊里前地区 伊里前漁港復旧 伊里前漁港用地盛土高上げ (県) (H27年度完了)	伊里前地区 伊里前漁港復旧 伊里前漁港用地盛土高上げ (県) (H27年度完了)	●	●	●	●	●	●
14 南三陸地区 伊里前地区 伊里前漁港復旧 伊里前漁港用地盛土高上げ (県) (H27年度完了)	伊里前地区 伊里前漁港復旧 伊里前漁港用地盛土高上げ (県) (H27年度完了)	●	●	●	●	●	●

※本計画は予定であり、今後変更になる場合があります。  
※住宅整備の工程表は「住まいの復興工程表」(復興庁公表)(H25.12)を準用しています。

復興まちづくり事業カルテ  
平成26年9月作成



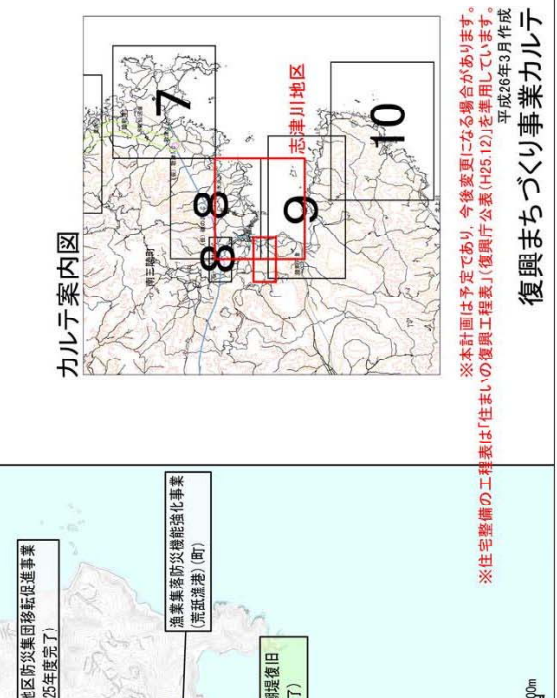
A3: S=1/20000  
A1: S=1/10000

0 250 500m 1000m



区画番号	町市町名	南三陸町	地区名	事業概要			
				平成24年度以前	平成25年度～平成27年度	平成28年度	平成29年度～平成30年度
1	清水地区	防災集団移転促進事業	●宅地再建促進(完了/分付)	●宅地再建促進(完了/分付)	●宅地再建促進(完了/分付)	●宅地再建促進(完了/分付)	
2	荒砥地区	防災集団移転促進事業	●宅地再建促進(完了/分付)	●宅地再建促進(完了/分付)	●宅地再建促進(完了/分付)	●宅地再建促進(完了/分付)	
3	平塚地区	防災集団移転促進事業	●宅地再建促進(完了/分付)	●宅地再建促進(完了/分付)	●宅地再建促進(完了/分付)	●宅地再建促進(完了/分付)	
4	袖浜地区	防災集団移転促進事業	●宅地再建促進(完了/分付)	●宅地再建促進(完了/分付)	●宅地再建促進(完了/分付)	●宅地再建促進(完了/分付)	
5	志津川地区	被災市街地復興士地区復興事業	●#15(5/27)復興開始	●宅地再建促進(完了/分付)	●宅地再建促進(完了/分付)	●宅地再建促進(完了/分付)	
6	志津川(志津川)地区	津波復興拠点整備事業 防災集団移転促進事業 災害公営住宅整備事業	●#15(5/27)復興開始	●宅地再建促進(完了/分付)	●宅地再建促進(完了/分付)	●宅地再建促進(完了/分付)	
7	志津川(志津川)地区	津波復興拠点整備事業 防災集団移転促進事業 災害公営住宅整備事業	●#15(5/27)復興開始	●宅地再建促進(完了/分付)	●宅地再建促進(完了/分付)	●宅地再建促進(完了/分付)	
8	志津川(志津川)地区	津波復興拠点整備事業 防災集団移転促進事業 災害公営住宅整備事業	●#15(5/27)復興開始	●宅地再建促進(完了/分付)	●宅地再建促進(完了/分付)	●宅地再建促進(完了/分付)	
9	入谷地区	災害公営住宅整備事業	●#15(5/27)復興開始	●宅地再建促進(完了/分付)	●宅地再建促進(完了/分付)	●宅地再建促進(完了/分付)	

事業名	連絡先	電話番号
三陸道整備	国土交通省東北地方整備局 仙台河川国道事務所工務第二課	022(248)4131
国道45号整備	国土交通省東北地方整備局 仙台河川国道事務所道路管理第二課	0226(22)2622
国・県道整備	気仙沼土木事務所	0226(46)1379
河川堤防復旧	気仙沼地方振興事務所 防潮堤・防波堤・水産漁港部	0226(46)1379
町事業	南三陸町復興市街地整備課	0226(46)1382



事業名	完了年度
1. 清水地区防災集団移転促進事業	(町) (H27年度完了)
2. 志津川(志津川)地区復興事業	(町) (H29年度完了)
3. 志津川(志津川)地区復興事業	(町) (H29年度完了)
4. 志津川(志津川)地区復興事業	(町) (H29年度完了)
5. 志津川(志津川)地区復興事業	(町) (H29年度完了)
6. 志津川(志津川)地区復興事業	(町) (H29年度完了)
7. 志津川(志津川)地区復興事業	(町) (H29年度完了)
8. 志津川(志津川)地区復興事業	(町) (H29年度完了)
9. 志津川(志津川)地区復興事業	(町) (H29年度完了)
10. 志津川(志津川)地区復興事業	(町) (H29年度完了)

事業名	完了年度
1. 清水地区防災集団移転促進事業	(町) (H27年度完了)
2. 志津川(志津川)地区復興事業	(町) (H29年度完了)
3. 志津川(志津川)地区復興事業	(町) (H29年度完了)
4. 志津川(志津川)地区復興事業	(町) (H29年度完了)
5. 志津川(志津川)地区復興事業	(町) (H29年度完了)
6. 志津川(志津川)地区復興事業	(町) (H29年度完了)
7. 志津川(志津川)地区復興事業	(町) (H29年度完了)
8. 志津川(志津川)地区復興事業	(町) (H29年度完了)
9. 志津川(志津川)地区復興事業	(町) (H29年度完了)
10. 志津川(志津川)地区復興事業	(町) (H29年度完了)

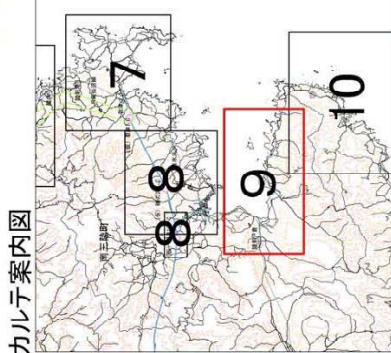
カルテ案内図

※本計画は予定であり、今後変更になる場合があります。  
平成26年9月作成

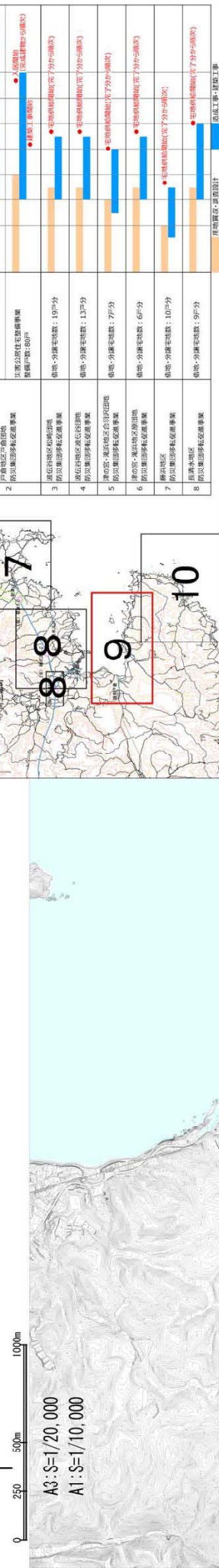
復興まちづくり事業カルテ



項目	事業名	平成27年度				平成28年度
		4-9	10-3	4-9	10-3	
1	戸倉地区戸倉団地防災集団移転促進事業	●	●	●	●	
2	戸倉地区戸倉団地防災集団移転促進事業(災害公営住宅整備事業)	●	●	●	●	
3	波伝谷地区波伝谷団地防災集団移転促進事業	●	●	●	●	
4	波伝谷地区波伝谷団地防災集団移転促進事業(災害公営住宅整備事業)	●	●	●	●	
5	津の宮・滝浜地区合沢団地防災集団移転促進事業	●	●	●	●	
6	津の宮・滝浜地区合沢団地防災集団移転促進事業(災害公営住宅整備事業)	●	●	●	●	
7	波伝谷地区波伝谷団地防災集団移転促進事業	●	●	●	●	
8	波伝谷地区波伝谷団地防災集団移転促進事業(災害公営住宅整備事業)	●	●	●	●	

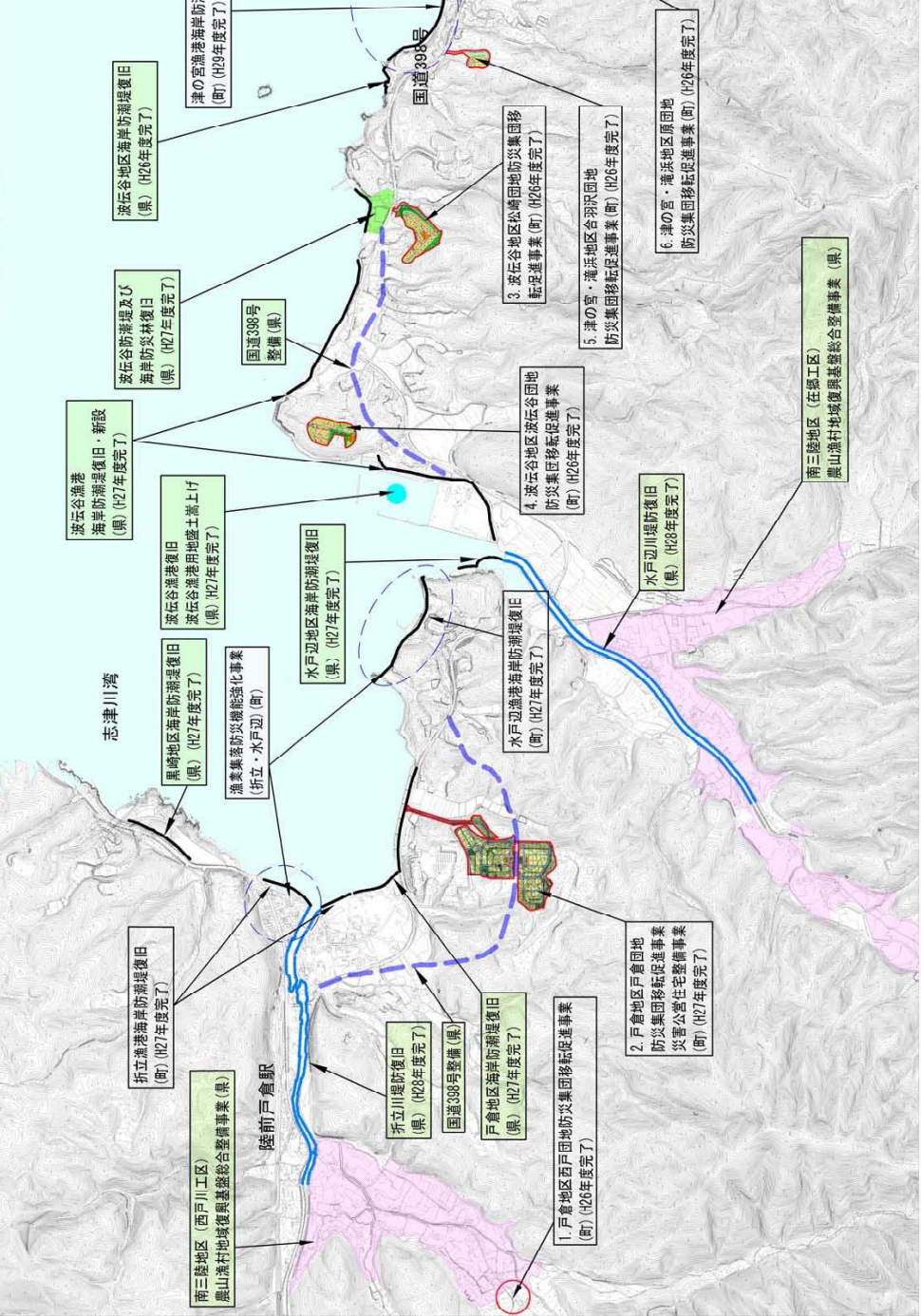


カルテ案内図



カルテに関する連絡先

事業名	連絡先	電話番号
農山漁村地域復興基金盤総合整備事業	気仙沼地方振興事務所 南三陸支所	0226(29)6046
国道整備・河川防復旧	気仙沼土木事務所	0226(22)2622
復旧	気仙沼地方振興事務所 水産漁政部	0226(22)5480
復旧	気仙沼地方振興事務所 林業振興部	0226(24)2536
町事業	南三陸町復興事業推進課	0226(46)1379



※本計画は予定であり、今後変更になる場合があります。  
 ※住宅整備の工程表は「住まいの復興工程表」(復興庁公表(H25.12))を準拠としています。  
 平成26年3月作成

復興まちづくり事業カルテ

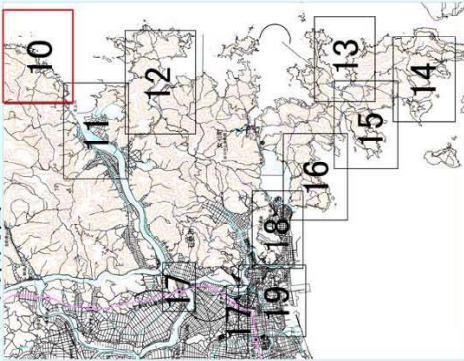


通 册	事業名	事業概要	平成24年度 以前	平成25年度 4~5	平成26年度 10~3	平成27年度 4~9	平成28年度 10~3	平成29年度 4~9
1	大指地区 防災集団移転促進事業	借地・分譲宅地数：4戸分						●宅地供給開始(完了分中5割)
2	小指地区 防災集団移転促進事業	借地・分譲宅地数：11戸分						●宅地供給開始(完了分中5割)
3	相川地区 防災集団移転促進事業	借地・分譲宅地数：21戸分						●宅地供給開始(完了分中5割)
4	小室・大室地区 防災集団移転促進事業	借地・分譲宅地数：48戸分 復興公営住宅整備事業 復興戸数：7戸						●宅地供給開始(完了分中5割) ●入居開始(完成建物中5割) ●仮設工事開始
5	小室地区 防災集団移転促進事業	借地・分譲宅地数：17戸分						●宅地供給開始(完了分中5割)

カルテに関する連絡先

事業名	連絡先	電話番号
国道整備、河川堤防 復旧	東部土木事務所	0225(95)1151
市事業	石巻市復興政策課	0225(95)1111

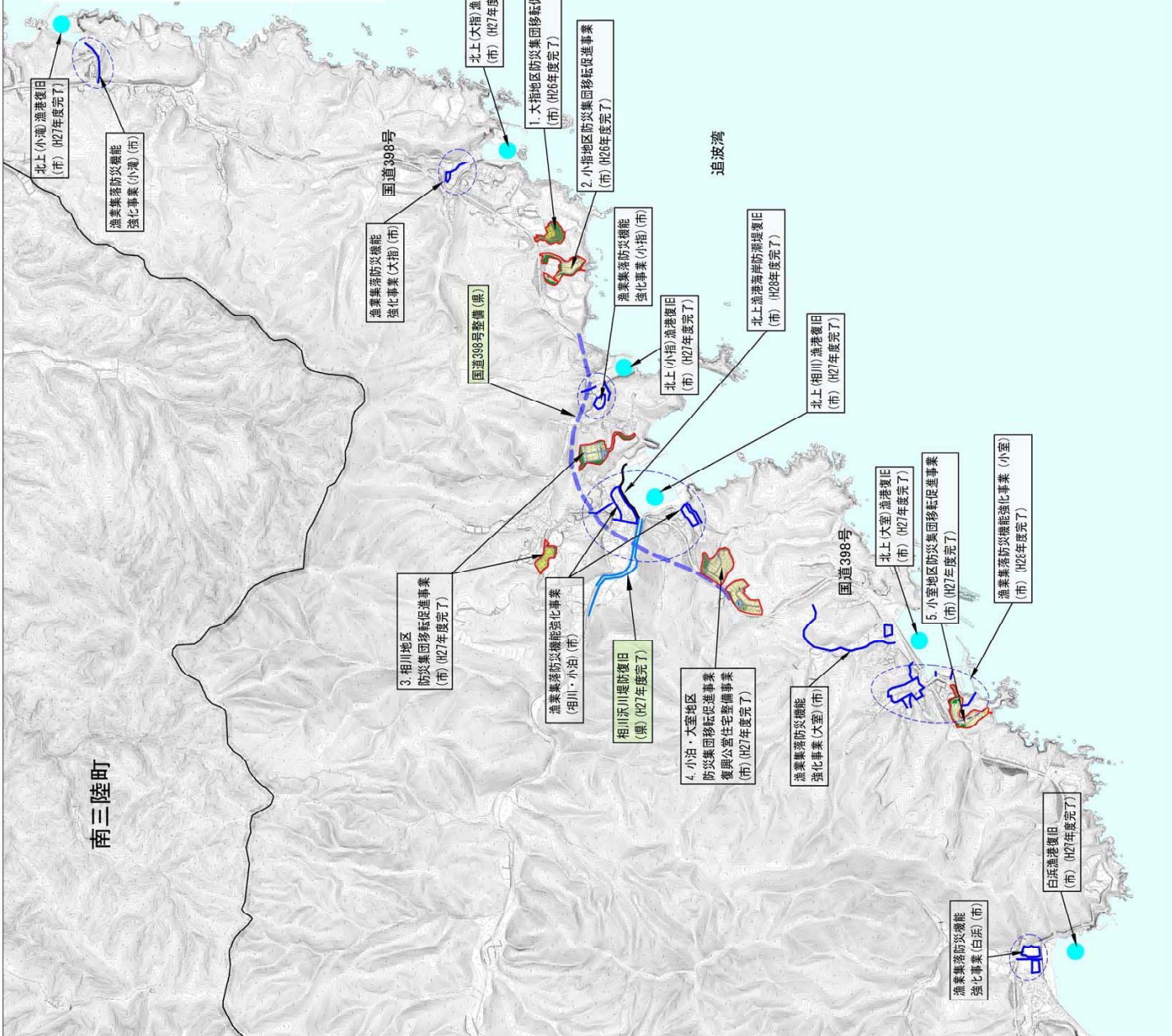
カルテ案内図



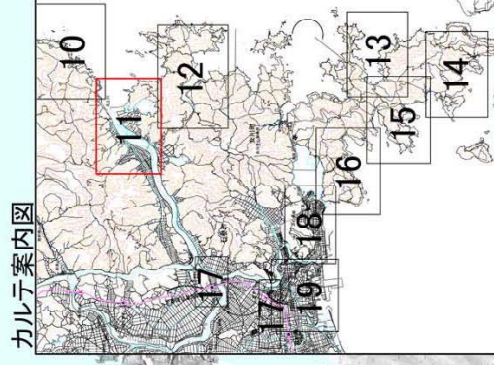
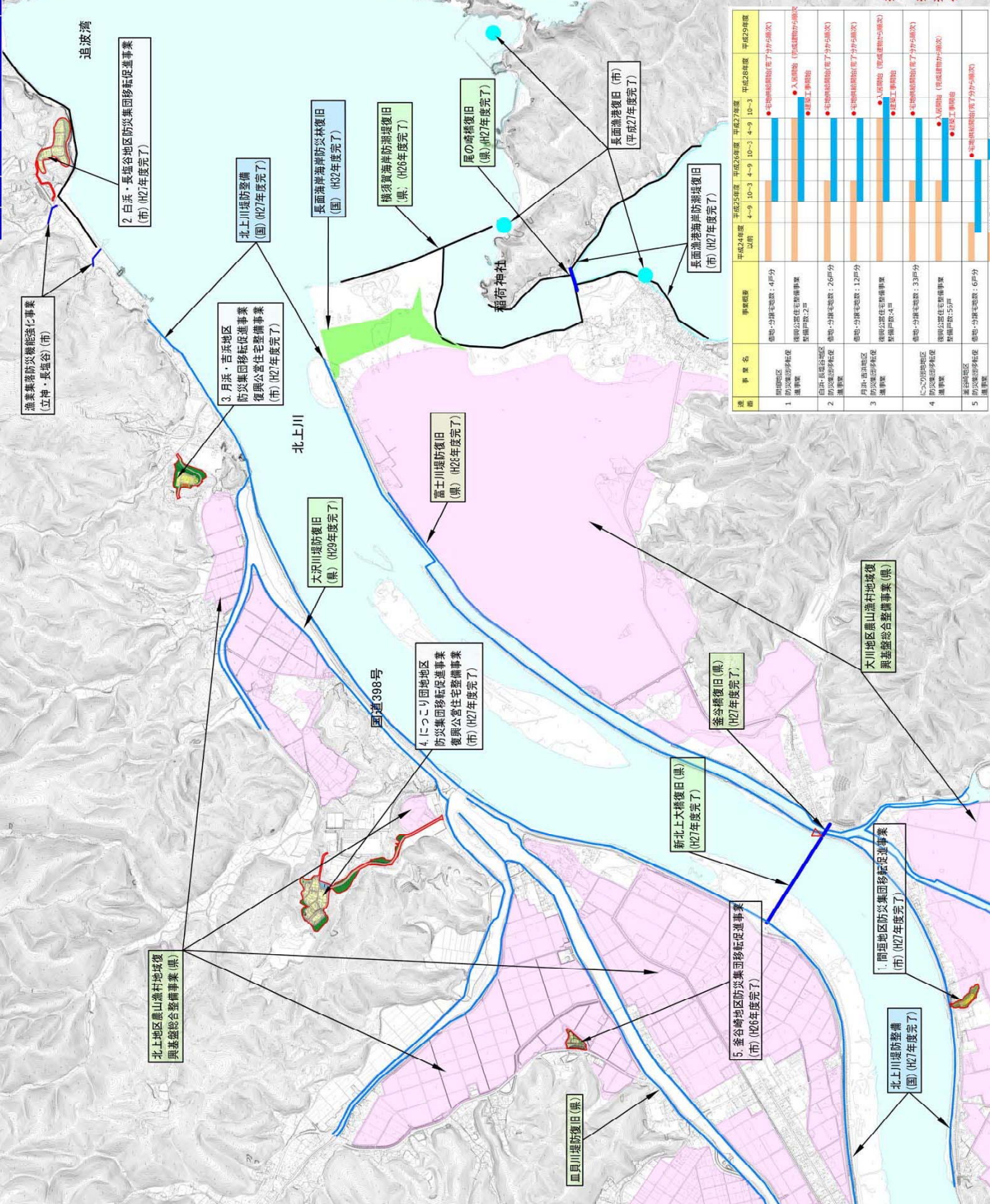
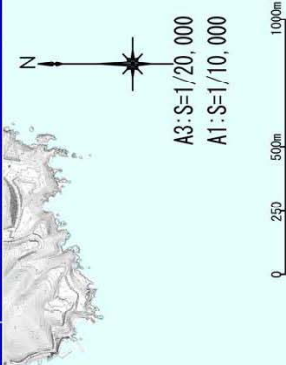
A3:S=1/20,000  
A1:S=1/10,000

※石巻市は、災害公営住宅について「復興公営住宅」という名称にしています。  
※本計画は予定であり、今後変更になる場合があります。  
※住宅整備の工程表は「住まいの復興工程表」(復興庁公表(H25.12))を参照してください。  
平成28年9月作成

復興まちづくり事業カルテ







事業名	担当先	電話番号
北上川堤防整備	国土交通省東北地方整備局 北上川下流河川事務所	0225(95)0194
長瀬海岸防波堤 林復旧	林野庁東北森林管理局宮城北部 森林管理課海岸防波堤林復旧対策 事務所	0229(23)1103
稲志復旧、引川堤防 復旧	東日本建設事務所	0225(95)1151
防波堤復旧	東日本建設事務所 水産漁業部	0225(95)7318
黒山漁港地区防波堤 基礎部分整備事業	東日本建設事務所 基礎部分整備事業課	0225(95)7932
市事業	石巻市復興対策課	0225(95)1111

事業名	平成24年度					平成25年度					平成26年度					平成27年度					平成28年度					平成29年度									
	1	2	3	4	5	1	2	3	4	5	1	2	3	4	5	1	2	3	4	5	1	2	3	4	5	1	2	3	4	5					
1. 防波堤多岐化 工事	0	0	0	0	0	0	0	0	0	0	0	0	0	0	0	0	0	0	0	0	0	0	0	0	0	0	0	0	0	0	0	0	0	0	0
2. 防波堤多岐化 工事	0	0	0	0	0	0	0	0	0	0	0	0	0	0	0	0	0	0	0	0	0	0	0	0	0	0	0	0	0	0	0	0	0	0	0
3. 防波堤多岐化 工事	0	0	0	0	0	0	0	0	0	0	0	0	0	0	0	0	0	0	0	0	0	0	0	0	0	0	0	0	0	0	0	0	0	0	0
4. 防波堤多岐化 工事	0	0	0	0	0	0	0	0	0	0	0	0	0	0	0	0	0	0	0	0	0	0	0	0	0	0	0	0	0	0	0	0	0	0	0
5. 防波堤多岐化 工事	0	0	0	0	0	0	0	0	0	0	0	0	0	0	0	0	0	0	0	0	0	0	0	0	0	0	0	0	0	0	0	0	0	0	0

※石巻市は、災害公営住宅について「復興公営住宅」という名称にしています。  
 ※本計画は予定であり、今後変更になる場合があります。  
 ※住宅整備の工程表は「住まいの復興工程表」(復興庁公表(H25.12))を準用しています。

復興まちづくり事業カルテ  
平成28年3月作成



雄勝地区

12 市町名 石巻市

図面番号

雄勝地区

雄勝地区

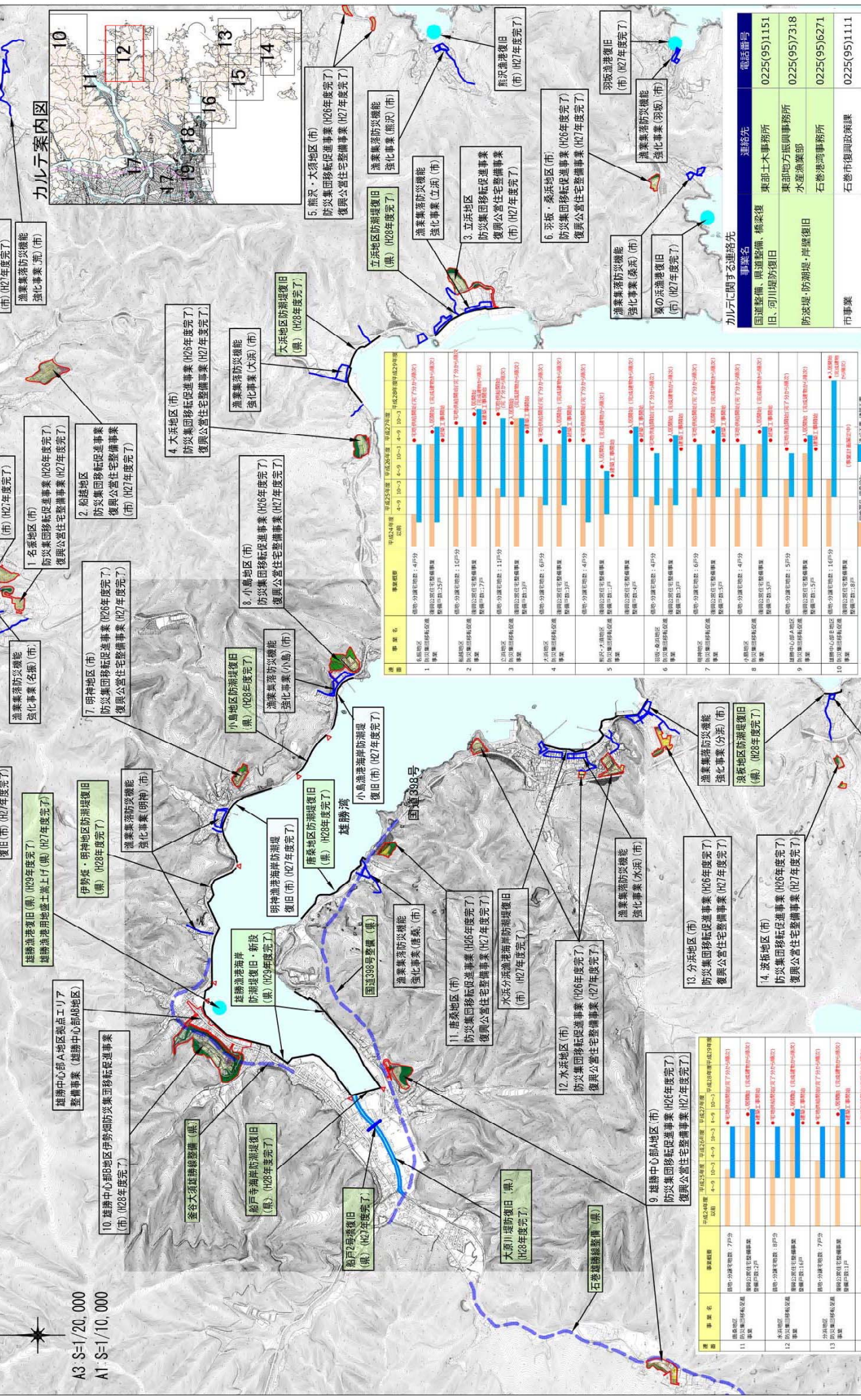
雄勝地区

雄勝地区

雄勝地区

雄勝地区

雄勝地区



A3 S=1/20,000  
A1 S=1/10,000

項目	事業名	事業概要	完成年度	完成状況	備考
1	1. 名浜地区(市)	防災集団移転促進事業 (H26年度完了) 復興公営住宅整備事業 (H27年度完了)	4/9	100%	完成
	2. 松尾地区	防災集団移転促進事業 (H26年度完了) 復興公営住宅整備事業 (H27年度完了)	4/9	100%	完成
3	3. 立床地区	防災集団移転促進事業 (H26年度完了) 復興公営住宅整備事業 (H27年度完了)	4/9	100%	完成
	4. 大浜地区(市)	防災集団移転促進事業 (H26年度完了) 復興公営住宅整備事業 (H27年度完了)	4/9	100%	完成
5	5. 熊沢・大浜地区(市)	防災集団移転促進事業 (H26年度完了) 復興公営住宅整備事業 (H27年度完了)	4/9	100%	完成
	6. 羽板・桑原地区(市)	防災集団移転促進事業 (H26年度完了) 復興公営住宅整備事業 (H27年度完了)	4/9	100%	完成
7	7. 明神地区(市)	防災集団移転促進事業 (H26年度完了) 復興公営住宅整備事業 (H27年度完了)	4/9	100%	完成
	8. 小島地区(市)	防災集団移転促進事業 (H26年度完了) 復興公営住宅整備事業 (H27年度完了)	4/9	100%	完成
9	9. 雄勝中心部A地区	防災集団移転促進事業 (H26年度完了) 復興公営住宅整備事業 (H27年度完了)	4/9	100%	完成
	10. 雄勝中心部B地区	防災集団移転促進事業 (H26年度完了) 復興公営住宅整備事業 (H27年度完了)	4/9	100%	完成
11	11. 唐桑地区(市)	防災集団移転促進事業 (H26年度完了) 復興公営住宅整備事業 (H27年度完了)	4/9	100%	完成
	12. 水菜地区(市)	防災集団移転促進事業 (H26年度完了) 復興公営住宅整備事業 (H27年度完了)	4/9	100%	完成
13	13. 分浜地区(市)	防災集団移転促進事業 (H26年度完了) 復興公営住宅整備事業 (H27年度完了)	4/9	100%	完成
	14. 波板地区(市)	防災集団移転促進事業 (H26年度完了) 復興公営住宅整備事業 (H27年度完了)	4/9	100%	完成

※本計画は予定であり、今後変更になる場合があります。  
 ※石巻市は、災害公営住宅について「復興公営住宅」という名称にしています。  
 ※住宅整備の工程表は「住まいの復興工程表(復興庁公用(H25.12))」を準用しています。

連絡先	電話番号
東部土木事務所	0225(95)1151
東部地方振興事務所	0225(95)7318
水産漁業部	0225(95)6271
石巻湾事務所	0225(95)1111

平成26年3月作成  
復興まちづくり事業カルテ















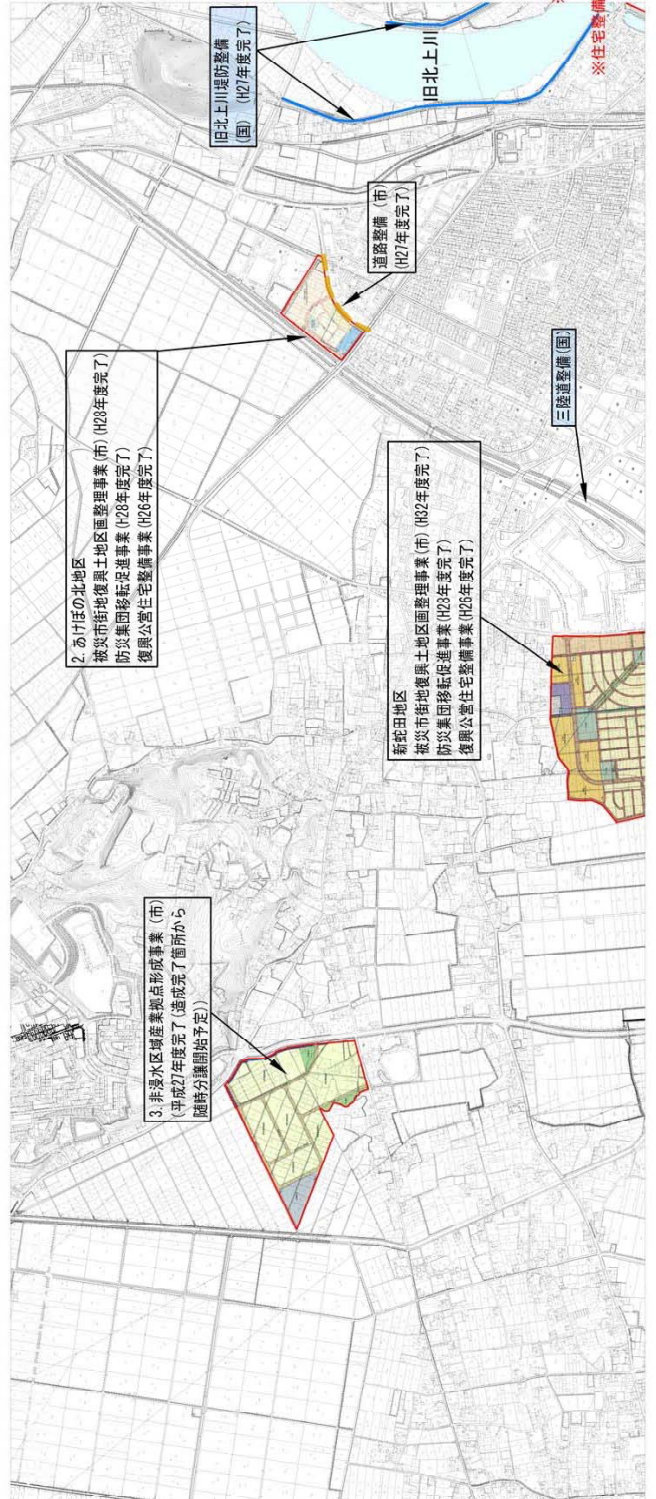
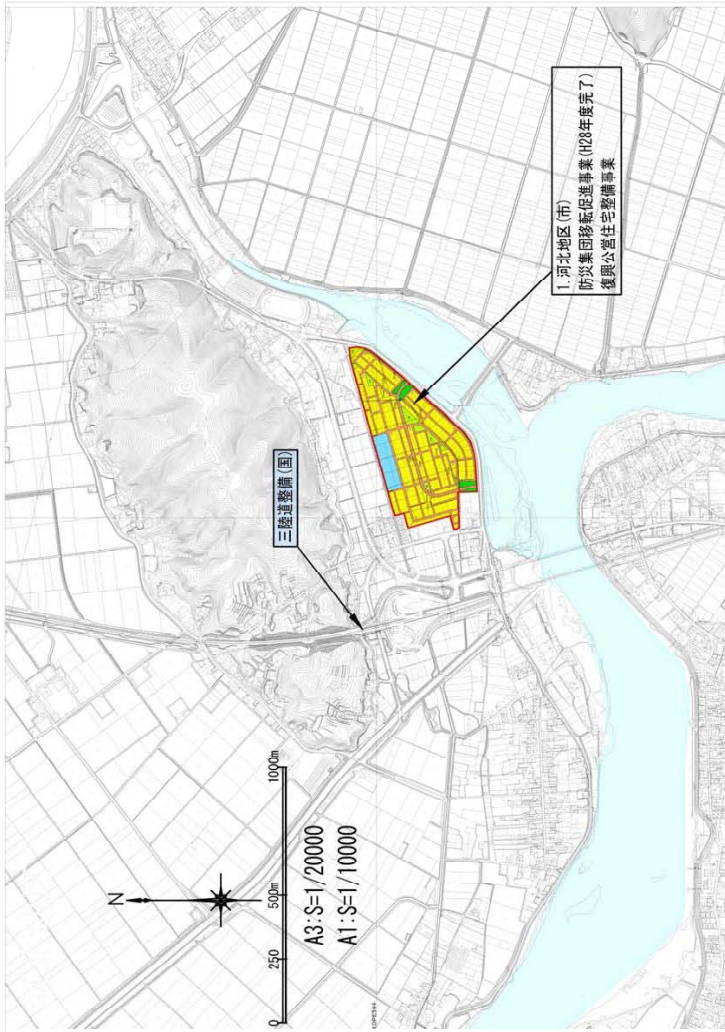




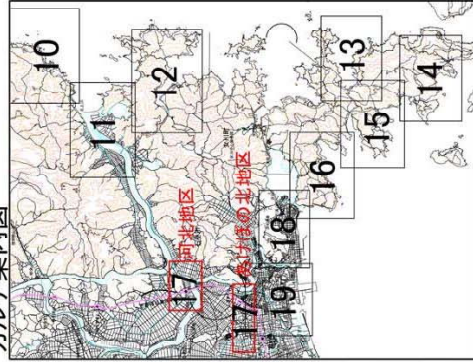
通 番	事業名	事業概要	平成23年度 4~9	平成24年度 10~3	平成25年度 4~9	平成26年度 10~3	平成27年度 4~9	平成28年度 10~3	平成29年度	平成30年度
1	河北地区 防災集団移転促進事業	借地・分譲宅地数：198戸分 復興公営住宅整備事業 整備戸数：82戸 復興公営住宅整備事業 整備戸数：164戸								●宅地供給開始 (完了分のみを順次)
2	あけぼの北地区被災市街地 復興上地区画整理事業	面積A=5.6ha 人口=490人 借地・分譲宅地数：200戸分 防災集団移転促進事業 借地・分譲宅地数：40戸分 復興公営住宅整備事業 整備戸数：160戸								●事業認可 ●入居開始 (完成建物のみを順次) ●建設工事開始 (事業計画確定中) ●建設工事開始 (平成25年度以降計画)
3	須工地区									●建設工事開始 (平成25年度以降計画) ●造成工事・埋設工事

カルテに関する連絡先

事業名	連絡先	電話番号
三陸道整備	国土交通省東北地方整備局 仙台河川国道事務所工務第二課	022(248)4131
旧北上川堤防整備	国土交通省東北地方整備局 北上川下流河川事務所	0225(95)0194
市事業	石巻市復興政策課	0225(95)1111



カルテ案内図



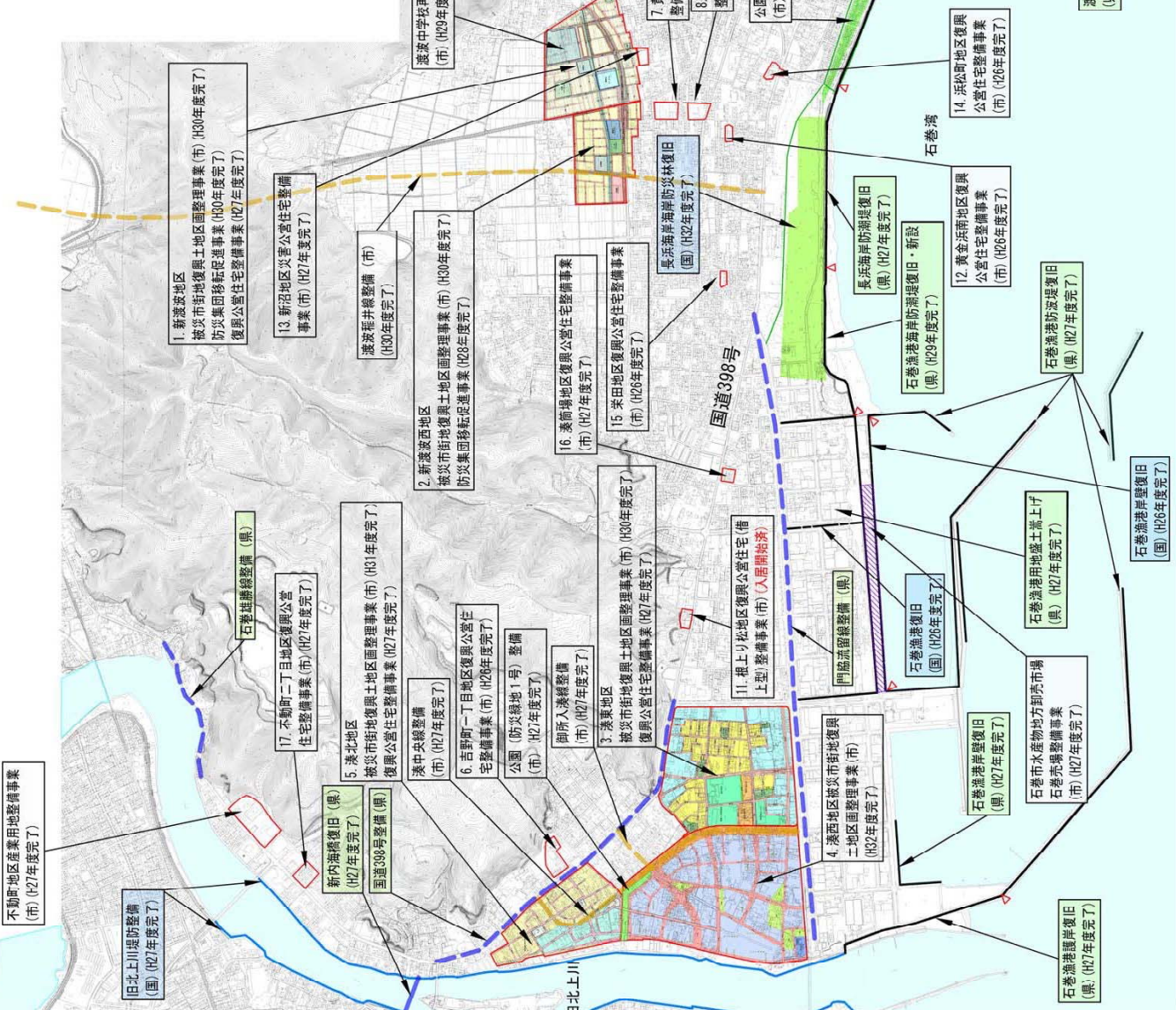
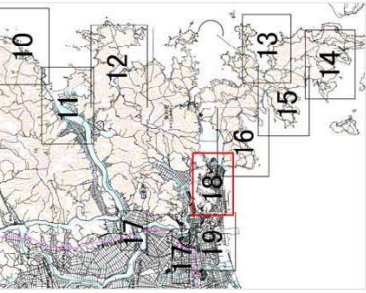
※石巻市は、災害公営住宅について「復興公営住宅」という名称にしています。  
※本計画は予定であり、今後変更になる場合があります。  
※復興工程表は「住まいの復興工程表」(復興庁公表(H25.12))を準用しています。

平成28年3月作成

復興まちづくり事業カルテ



カルテ案内図



番号	事業名	事業概要	所在地(市町名)	事業内容	事業年度	事業費(千円)	事業種別
1	新渡波地区被災市街地復興土地区画整理事業	被災市街地復興土地区画整理事業(市)(H30年度完了)	新渡波地区	被災市街地復興土地区画整理事業(市)(H30年度完了)	H30年度完了	約1,000千円	国土交通省(国土・国土)
2	新渡波地区被災市街地復興土地区画整理事業	被災市街地復興土地区画整理事業(市)(H30年度完了)	新渡波地区	被災市街地復興土地区画整理事業(市)(H30年度完了)	H30年度完了	約1,000千円	国土交通省(国土・国土)
3	新渡波地区被災市街地復興土地区画整理事業	被災市街地復興土地区画整理事業(市)(H30年度完了)	新渡波地区	被災市街地復興土地区画整理事業(市)(H30年度完了)	H30年度完了	約1,000千円	国土交通省(国土・国土)
4	新渡波地区被災市街地復興土地区画整理事業	被災市街地復興土地区画整理事業(市)(H30年度完了)	新渡波地区	被災市街地復興土地区画整理事業(市)(H30年度完了)	H30年度完了	約1,000千円	国土交通省(国土・国土)
5	新渡波地区被災市街地復興土地区画整理事業	被災市街地復興土地区画整理事業(市)(H30年度完了)	新渡波地区	被災市街地復興土地区画整理事業(市)(H30年度完了)	H30年度完了	約1,000千円	国土交通省(国土・国土)
6	新渡波地区被災市街地復興土地区画整理事業	被災市街地復興土地区画整理事業(市)(H30年度完了)	新渡波地区	被災市街地復興土地区画整理事業(市)(H30年度完了)	H30年度完了	約1,000千円	国土交通省(国土・国土)
7	新渡波地区被災市街地復興土地区画整理事業	被災市街地復興土地区画整理事業(市)(H30年度完了)	新渡波地区	被災市街地復興土地区画整理事業(市)(H30年度完了)	H30年度完了	約1,000千円	国土交通省(国土・国土)
8	新渡波地区被災市街地復興土地区画整理事業	被災市街地復興土地区画整理事業(市)(H30年度完了)	新渡波地区	被災市街地復興土地区画整理事業(市)(H30年度完了)	H30年度完了	約1,000千円	国土交通省(国土・国土)
9	新渡波地区被災市街地復興土地区画整理事業	被災市街地復興土地区画整理事業(市)(H30年度完了)	新渡波地区	被災市街地復興土地区画整理事業(市)(H30年度完了)	H30年度完了	約1,000千円	国土交通省(国土・国土)
10	新渡波地区被災市街地復興土地区画整理事業	被災市街地復興土地区画整理事業(市)(H30年度完了)	新渡波地区	被災市街地復興土地区画整理事業(市)(H30年度完了)	H30年度完了	約1,000千円	国土交通省(国土・国土)
11	新渡波地区被災市街地復興土地区画整理事業	被災市街地復興土地区画整理事業(市)(H30年度完了)	新渡波地区	被災市街地復興土地区画整理事業(市)(H30年度完了)	H30年度完了	約1,000千円	国土交通省(国土・国土)
12	新渡波地区被災市街地復興土地区画整理事業	被災市街地復興土地区画整理事業(市)(H30年度完了)	新渡波地区	被災市街地復興土地区画整理事業(市)(H30年度完了)	H30年度完了	約1,000千円	国土交通省(国土・国土)
13	新渡波地区被災市街地復興土地区画整理事業	被災市街地復興土地区画整理事業(市)(H30年度完了)	新渡波地区	被災市街地復興土地区画整理事業(市)(H30年度完了)	H30年度完了	約1,000千円	国土交通省(国土・国土)
14	新渡波地区被災市街地復興土地区画整理事業	被災市街地復興土地区画整理事業(市)(H30年度完了)	新渡波地区	被災市街地復興土地区画整理事業(市)(H30年度完了)	H30年度完了	約1,000千円	国土交通省(国土・国土)
15	新渡波地区被災市街地復興土地区画整理事業	被災市街地復興土地区画整理事業(市)(H30年度完了)	新渡波地区	被災市街地復興土地区画整理事業(市)(H30年度完了)	H30年度完了	約1,000千円	国土交通省(国土・国土)
16	新渡波地区被災市街地復興土地区画整理事業	被災市街地復興土地区画整理事業(市)(H30年度完了)	新渡波地区	被災市街地復興土地区画整理事業(市)(H30年度完了)	H30年度完了	約1,000千円	国土交通省(国土・国土)
17	新渡波地区被災市街地復興土地区画整理事業	被災市街地復興土地区画整理事業(市)(H30年度完了)	新渡波地区	被災市街地復興土地区画整理事業(市)(H30年度完了)	H30年度完了	約1,000千円	国土交通省(国土・国土)

事業名	事業番号
林野庁東北森林管理計画(宮城県) 森林管理事業(海岸防林)宮城県 長浜海岸 海岸防林整備	0229(23)1103
国土交通省東北地方整備局 北上川下流河川事務所 石巻海岸復旧	0225(95)0194
国土交通省東北地方整備局 水産庁漁港整備部 石巻漁港復旧	03(6744)7137
東部土木事務所 東部地方振興事務所 水産漁業部	0225(95)1151
東部土木事務所 東部地方振興事務所 水産漁業部	0225(95)7318
東部土木事務所 東部地方振興事務所 水産漁業部	0225(95)1111

※石巻市は、災害公営住宅について「復興公営住宅」という名称にしています。  
 ※本計画は、今後変更になる場合があります。  
 ※住宅整備の工程表は「住まいの復興工程表(平成28年12月末時点 復興庁公表)」を準用しています。



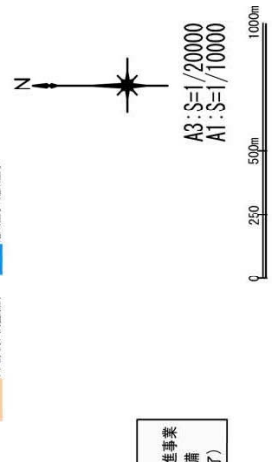








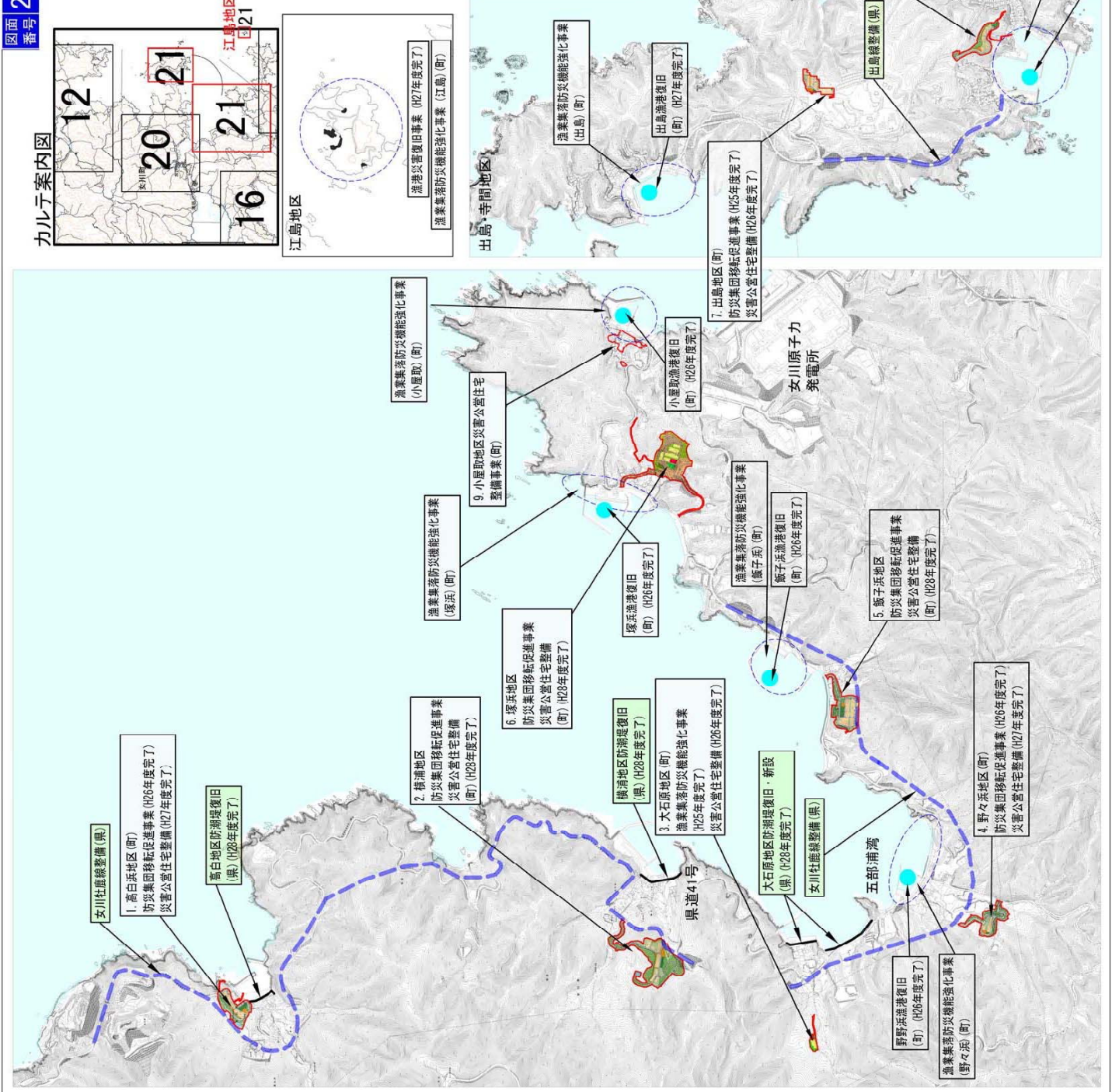
項番	事業名	事業概要	平成25年度		平成26年度		平成27年度		平成28年度	
			4-9	10-3	4-9	10-3	4-9	10-3	4-9	10-3
1	高白浜地区 防災集団移転 促進事業 既設工事	用地・分譲宅地数：5戸分 災害公営住宅整備事業 整備戸数：12戸								
2	塚浜地区 防災集団移転 促進事業 既設工事	用地・分譲宅地数：3戸分 災害公営住宅整備事業 整備戸数：12戸								
3	大石原地区 漁業落防災機能強化 事業	用地・分譲宅地数：2戸分 災害公営住宅整備事業 整備戸数：1戸								
4	野々浜地区 防災集団移転 促進事業 既設工事	用地・分譲宅地数：4戸分 災害公営住宅整備事業 整備戸数：7戸								
5	塚子浜地区 防災集団移転 促進事業 既設工事	用地・分譲宅地数：10戸分 災害公営住宅整備事業 整備戸数：27戸								
6	塚浜地区 防災集団移転 促進事業 既設工事	用地・分譲宅地数：12戸分 災害公営住宅整備事業 整備戸数：11戸								
7	柳津地区 防災集団移転 促進事業 既設工事	用地・分譲宅地数：1戸分 災害公営住宅整備事業 整備戸数：27戸								
8	寺間地区 防災集団移転 促進事業 既設工事	用地・分譲宅地数：7戸分 災害公営住宅整備事業 整備戸数：19戸								
9	小豆取地区 防災集団移転 促進事業 既設工事	用地・分譲宅地数：1戸分 災害公営住宅整備事業 整備戸数：1戸								



加川に関する連絡先

事業名	連絡先	電話番号
県道整備	東郡土木事務所	0225(95)1151
防潮堤復旧・新設	石巻港湾事務所	0225(95)5271
町事業	女川町復興推進課	0225(54)3131

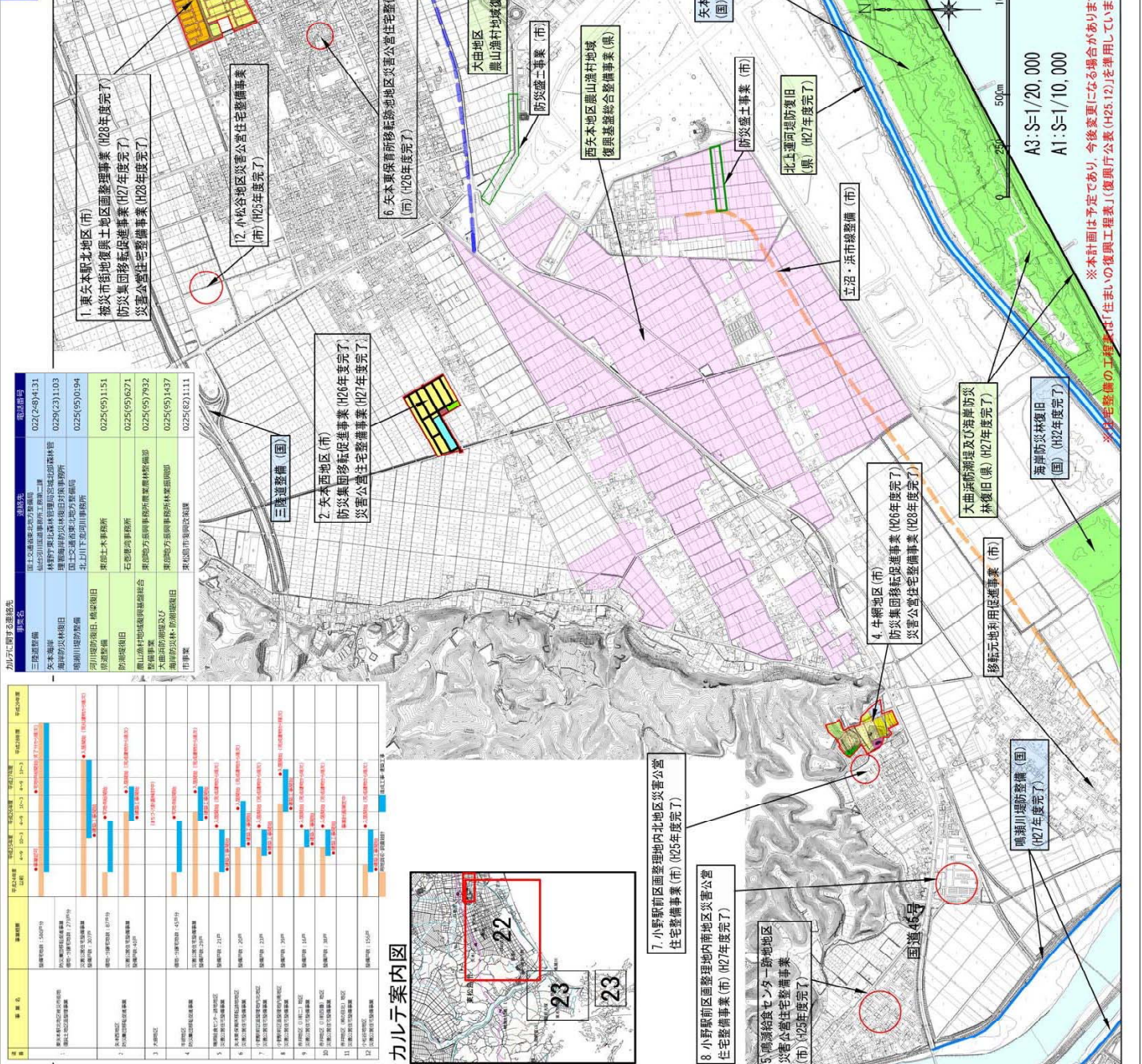
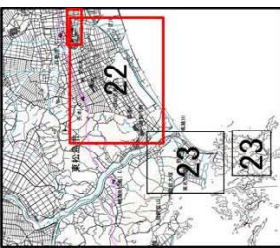
※本計画は予定であり、今後変更になる場合があります。  
※住宅整備の工程表は「住まいの復興工程表(復興庁公表(H25.12))」を準用しています。





番号	事業名	事業内容	実施年度	実施状況	備考
1	東松島市地区復興事業	被災市街地復興事業	1028年度完了	完了	
2	小松谷地区災害公営住宅整備事業	災害公営住宅整備事業	1028年度完了	完了	
3	三股道整備	三股道整備	1027年度完了	完了	
4	矢本西地区(市) 防災集団移転促進事業	防災集団移転促進事業	1026年度完了	完了	
5	矢本西地区(市) 災害公営住宅整備事業	災害公営住宅整備事業	1027年度完了	完了	
6	矢本東地区(市) 災害公営住宅整備事業	災害公営住宅整備事業	1028年度完了	完了	
7	大曲地区(市) 防災集団移転促進事業	防災集団移転促進事業	1027年度完了	完了	
8	大曲地区(市) 災害公営住宅整備事業	災害公営住宅整備事業	1028年度完了	完了	
9	赤井地区(市) 災害公営住宅整備事業	災害公営住宅整備事業	1028年度完了	完了	
10	赤井地区(市) 災害公営住宅整備事業	災害公営住宅整備事業	1028年度完了	完了	
11	赤井地区(市) 災害公営住宅整備事業	災害公営住宅整備事業	1028年度完了	完了	
12	小松谷地区災害公営住宅整備事業	災害公営住宅整備事業	1028年度完了	完了	
13	大曲地区(市) 防災集団移転促進事業	防災集団移転促進事業	1027年度完了	完了	
14	大曲地区(市) 災害公営住宅整備事業	災害公営住宅整備事業	1028年度完了	完了	
15	大曲地区(市) 防災集団移転促進事業	防災集団移転促進事業	1027年度完了	完了	
16	大曲地区(市) 災害公営住宅整備事業	災害公営住宅整備事業	1028年度完了	完了	
17	大曲地区(市) 防災集団移転促進事業	防災集団移転促進事業	1027年度完了	完了	
18	大曲地区(市) 災害公営住宅整備事業	災害公営住宅整備事業	1028年度完了	完了	
19	大曲地区(市) 防災集団移転促進事業	防災集団移転促進事業	1027年度完了	完了	
20	大曲地区(市) 災害公営住宅整備事業	災害公営住宅整備事業	1028年度完了	完了	
21	大曲地区(市) 防災集団移転促進事業	防災集団移転促進事業	1027年度完了	完了	
22	大曲地区(市) 災害公営住宅整備事業	災害公営住宅整備事業	1028年度完了	完了	
23	大曲地区(市) 防災集団移転促進事業	防災集団移転促進事業	1027年度完了	完了	

カルテ案内図



加子元町名	住所	電話番号
三股道整備	国上支店南東北地方振興局	022(249)4131
矢本東地区	国上支店南東北地方振興局	0229(23)1103
大曲地区	国上支店南東北地方振興局	0225(95)0094
赤井地区	東部土木事務所	0225(95)1151
小松谷地区	石巻港湾事務所	0225(95)6271
大曲地区	東部地方振興事務所東支店	0225(95)7932
大曲地区	東部地方振興事務所東支店	0225(95)1437
大曲地区	東部地方振興事務所東支店	0225(82)1111

A3 : S=1/20,000  
A1 : S=1/10,000

※本計画は予定であり、今後変更になる場合があります。  
※住宅整備の工程番号は「住まいの復興工程表」(復興12)を準拠してあります。







松島町 地区名

松島町 24 市町名

松島地区

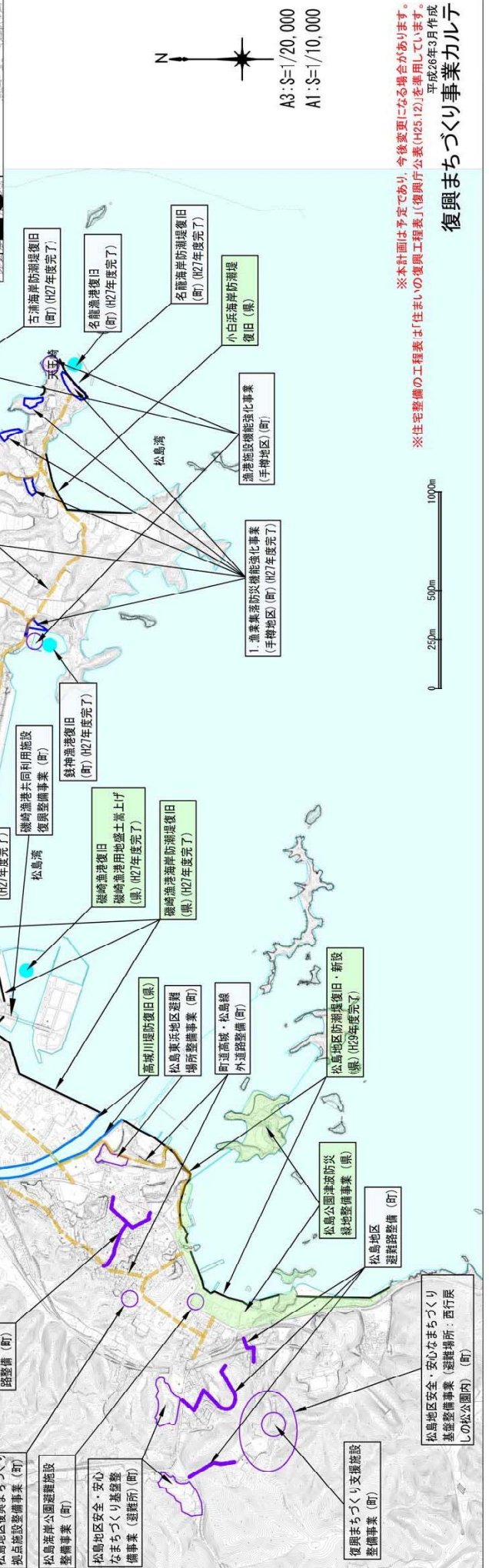
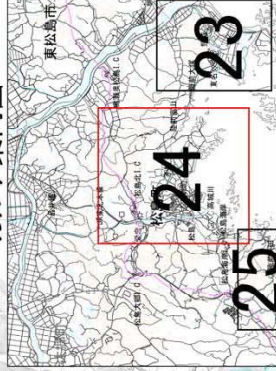
運 帯	事業名	事業概要	平成24年度 以前	平成25年度 4~9	平成26年度 10~3	平成27年度 4~9	平成28年度 10~3	平成29年度 4~9	平成30年度 10~3
1	手樽地区 漁業集落復興効果促進事業 漁業集落復興効果促進事業(町)	手樽地区 漁業集落復興効果促進事業	整備戸数：14戸						
2	磯崎集落の庄地区 以那公堂住宅整備事業	磯崎集落の庄地区 以那公堂住宅整備事業	整備戸数：17戸						
3	磯崎集落の庄地区 以那公堂住宅整備事業	磯崎集落の庄地区 以那公堂住宅整備事業	整備戸数：35戸						

用地買収・調整設計 造成工事・建築工事

カリテに関する連絡先

事業名	連絡先	電話番号
橋梁復旧、河川堤防復旧	仙台土木事務所	022(297)4111
防潮堤復旧、新設	仙台塩釜港事務所	022(254)3131
松島公園津波防災緑地整備事業	宮城県経済企画部観光課	022(211)2824
町事業	松島町企画調整課震災復興対策室	022(354)5809

カリテ案内図



A3:S=1/20,000  
A1:S=1/10,000

※本計画は予定であり、今後変更になる場合があります。  
※住宅整備の工程表は「住まいの復興工程表」(復興庁公表(H25.12))を準拠としています。  
平成26年9月作成

復興まちづくり事業カリテ











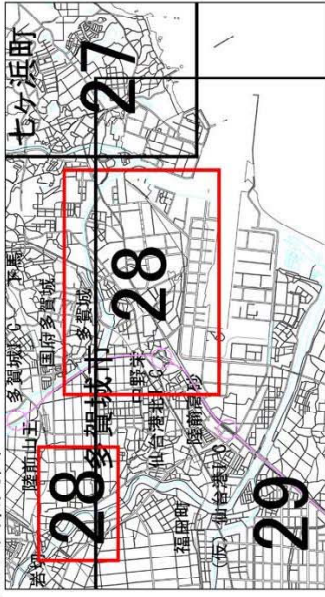




カルテ案内図



4. 新田地区災害公営住宅整備事業  
(市) (H27年度完了)



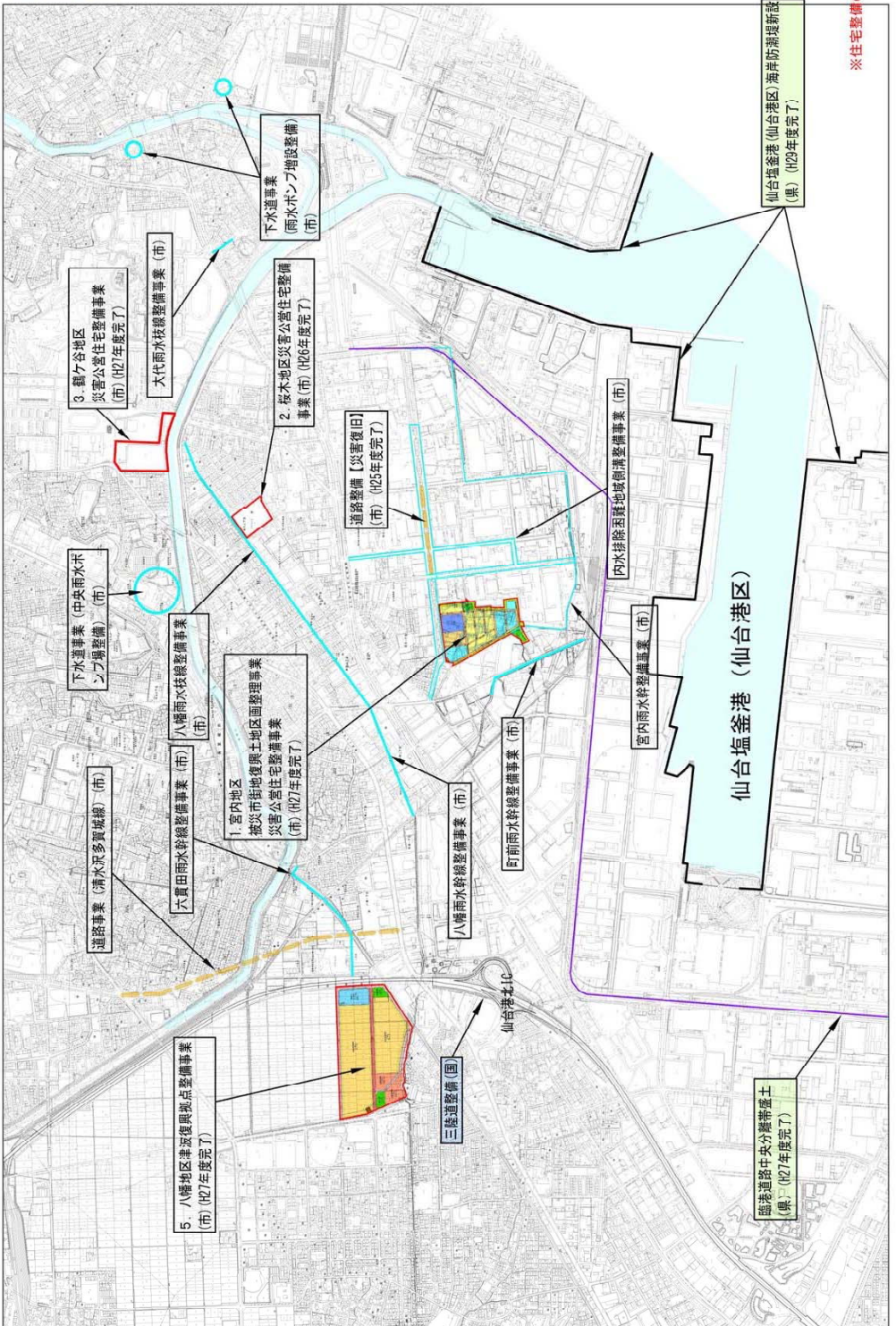
28 市町名 多賀城市 地区名 多賀城市地区

区画番号	事業名	事業概要	平成24年度以前	平成25年度4~9	平成26年度10~3	平成27年度4~9	平成27年度10~3
1	宮内地区 復興市街地復興士地区 面積7.1ha 災害公営住宅整備事業 整備戸数：75戸						
2	桜木地区 災害公営住宅整備事業 整備戸数：160戸						
3	櫻ヶ谷地区 災害公営住宅整備事業 整備戸数：274戸						
4	新田地区 災害公営住宅整備事業 整備戸数：48戸						
5	八幡地区 防災復興拠点整備事業 面積A=15.5ha						

用地買収・調査設計  
造成工事・建築工事  
入居開始  
竣工開始  
事業計画(修正中)

カルテに関する連絡先

事業名	連絡先	電話番号
三陸道整備	国土交通省東北地方整備局 仙台河川国道事務所工務第二課	022(248)4131
防潮堤新設	仙台塩釜港事務所	022(254)3131
市事業	多賀城市震災復興推進局	022(368)1141



A3 : S=1/20,000  
A1 : S=1/10,000



※本計画は予定であり、今後変更になる場合があります。  
※住宅整備の工程表は「住まいの復興工程表」(復興庁公表(H25.12))を準拠としています。  
平成28年3月作成

復興まちづくり事業カルテ

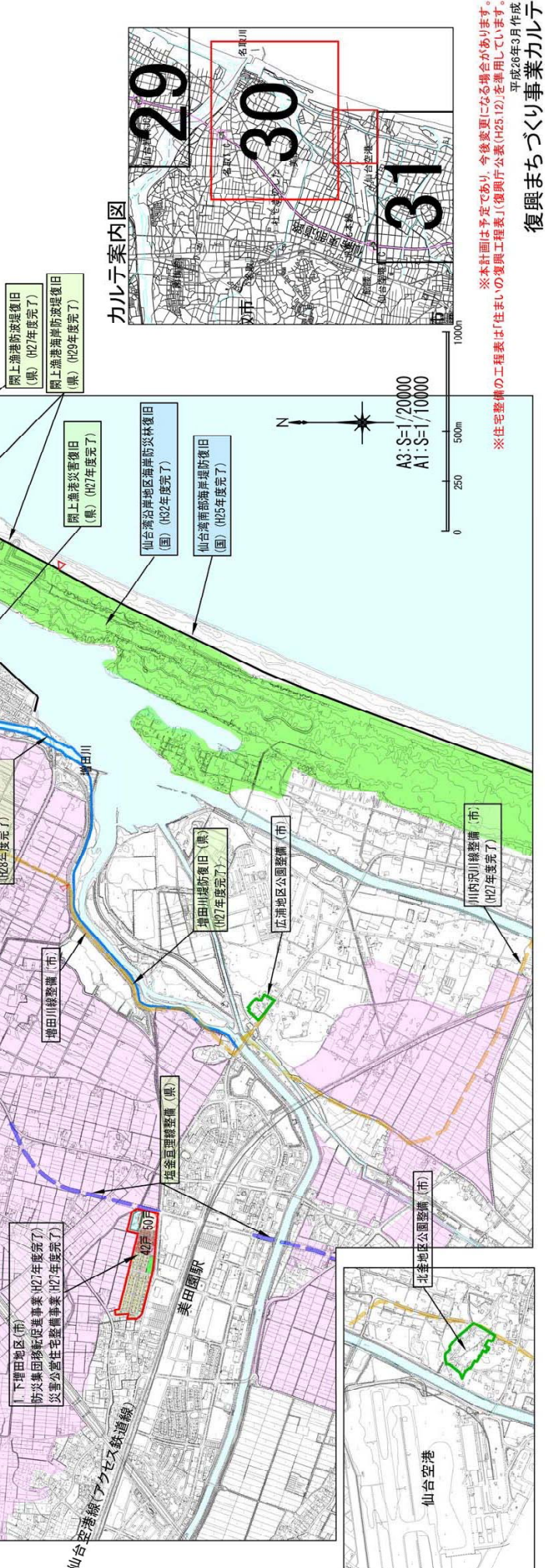






図面番号	30	市町名	名取市	地区名	名取地区
年度	平成24年度	4~9	10~3	4~9	10~3
事業概要	被災市街地復興事業 被災市街地復興事業(完了)	被災市街地復興事業 被災市街地復興事業(完了)	被災市街地復興事業 被災市街地復興事業(完了)	被災市街地復興事業 被災市街地復興事業(完了)	被災市街地復興事業 被災市街地復興事業(完了)
事業名	被災市街地復興事業 被災市街地復興事業(完了)	被災市街地復興事業 被災市街地復興事業(完了)	被災市街地復興事業 被災市街地復興事業(完了)	被災市街地復興事業 被災市街地復興事業(完了)	被災市街地復興事業 被災市街地復興事業(完了)
事業内容	被災市街地復興事業 被災市街地復興事業(完了)	被災市街地復興事業 被災市街地復興事業(完了)	被災市街地復興事業 被災市街地復興事業(完了)	被災市街地復興事業 被災市街地復興事業(完了)	被災市街地復興事業 被災市街地復興事業(完了)
事業費	70戸分	70戸分	70戸分	70戸分	70戸分
事業内容	被災市街地復興事業 被災市街地復興事業(完了)	被災市街地復興事業 被災市街地復興事業(完了)	被災市街地復興事業 被災市街地復興事業(完了)	被災市街地復興事業 被災市街地復興事業(完了)	被災市街地復興事業 被災市街地復興事業(完了)
事業費	781戸分	781戸分	781戸分	781戸分	781戸分
事業内容	被災市街地復興事業 被災市街地復興事業(完了)	被災市街地復興事業 被災市街地復興事業(完了)	被災市街地復興事業 被災市街地復興事業(完了)	被災市街地復興事業 被災市街地復興事業(完了)	被災市街地復興事業 被災市街地復興事業(完了)
事業費	30戸(集合戸型)	30戸(集合戸型)	30戸(集合戸型)	30戸(集合戸型)	30戸(集合戸型)
事業内容	被災市街地復興事業 被災市街地復興事業(完了)	被災市街地復興事業 被災市街地復興事業(完了)	被災市街地復興事業 被災市街地復興事業(完了)	被災市街地復興事業 被災市街地復興事業(完了)	被災市街地復興事業 被災市街地復興事業(完了)
事業費	100戸	100戸	100戸	100戸	100戸
事業内容	被災市街地復興事業 被災市街地復興事業(完了)	被災市街地復興事業 被災市街地復興事業(完了)	被災市街地復興事業 被災市街地復興事業(完了)	被災市街地復興事業 被災市街地復興事業(完了)	被災市街地復興事業 被災市街地復興事業(完了)

事業名	連絡先	電話番号
仙台湾沿岸地区 海岸防災林復旧	林野庁東北森林管理局 仙台湾森林管理署海岸防災林 復旧対策室	022(273)1111
名取川堤防整備	国土交通省東北地方整備局 仙台河川国運事務所工務第一課	022(248)4131
仙台湾南部海岸地防復旧	国土交通省東北地方整備局 仙台河川国運事務所海岸課	022(297)4111
奥通整備、河川堤防復旧	仙台土木事務所	022(706)1112
原山漁村地域復興協議会 合整備事業	仙台地方振興事務所 農業農村整備部	022(365)0191
防波堤復旧、阪上漁港災 害復旧	仙台地方振興事務所 水産漁港部	022(290)2092
市事業	名取市復興まちづくり課	

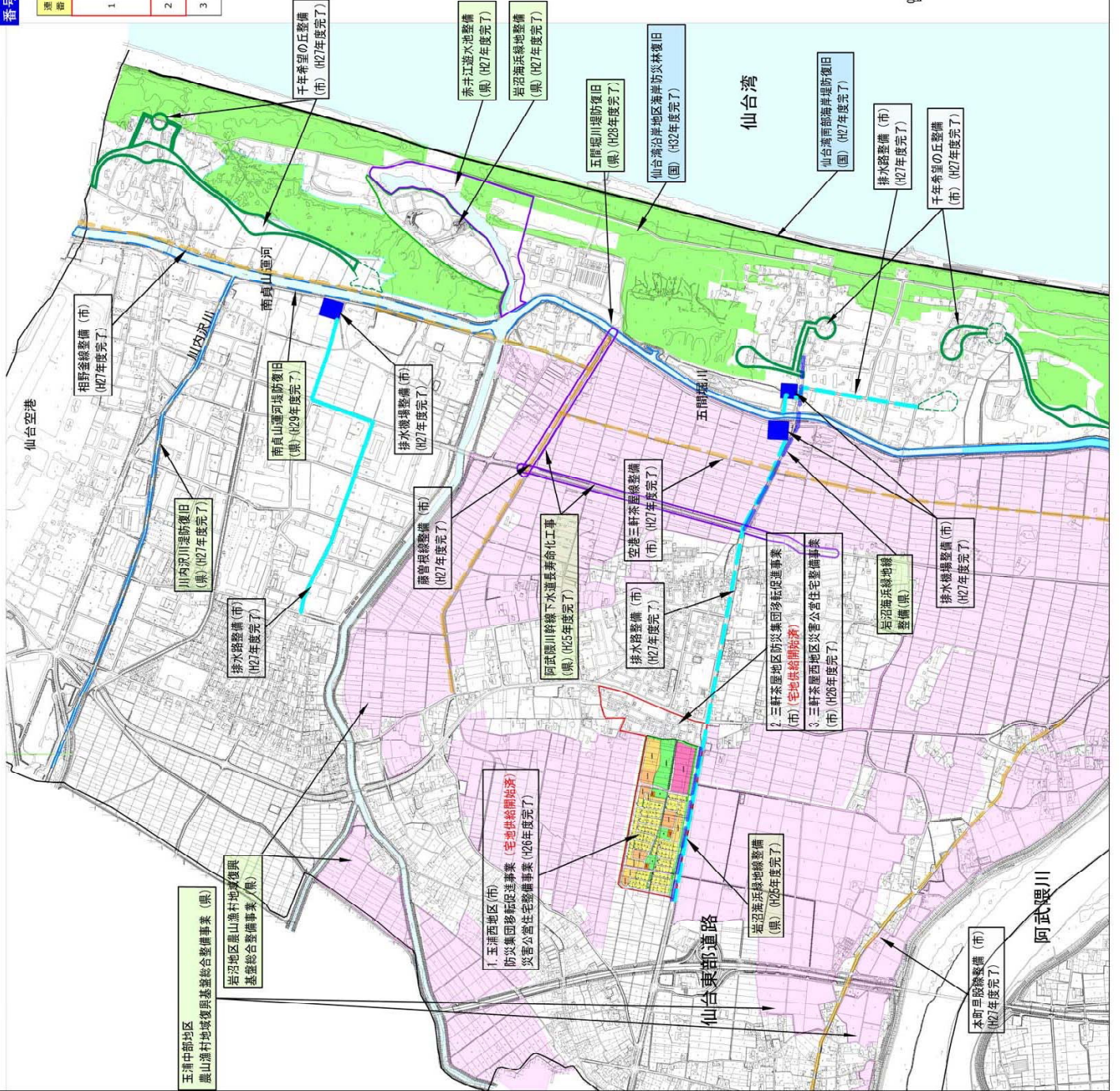




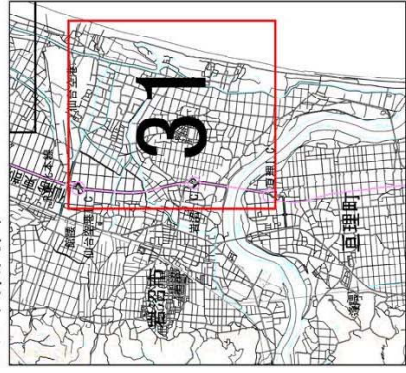
期	事業名	事業概要	平成24年度以前	平成25年度	平成26年度	平成27年度	平成28年度
1	玉浦地区防犯集団移転促進事業	借地・分譲宅地数：158戸分 災害公営住宅整備事業 整備戸数178戸	4~9	10~3	4~9	10~3	4~9
2	三軒茶屋地区防犯集団移転促進事業	借地・分譲宅地数：29戸分					
3	三軒茶屋西部地区災害公営住宅整備事業	借地・分譲宅地数：32戸分					

カリテに関する連絡先

事業名	連絡先	電話番号
仙台湾沿岸地区海岸防災林復旧対策	林野庁東北森林管理局	022(273)1111
仙台湾南部海岸堤防復旧	仙台森林管理署海岸防災林復旧対策室	022(248)4131
県道・緑地整備	仙台河川国道事務所海岸課	022(297)4111
農山漁村地域復興事業	仙台地方振興事務所	022(706)1112
盤総合整備事業	農業農村整備部	022(211)3144
下水道整備	宮城県土木部下水道課	0223(22)1111
市事業	岩沼市復興推進課	



カリテ案内図



0 250 500m 1000m

A3 : S=1/20000

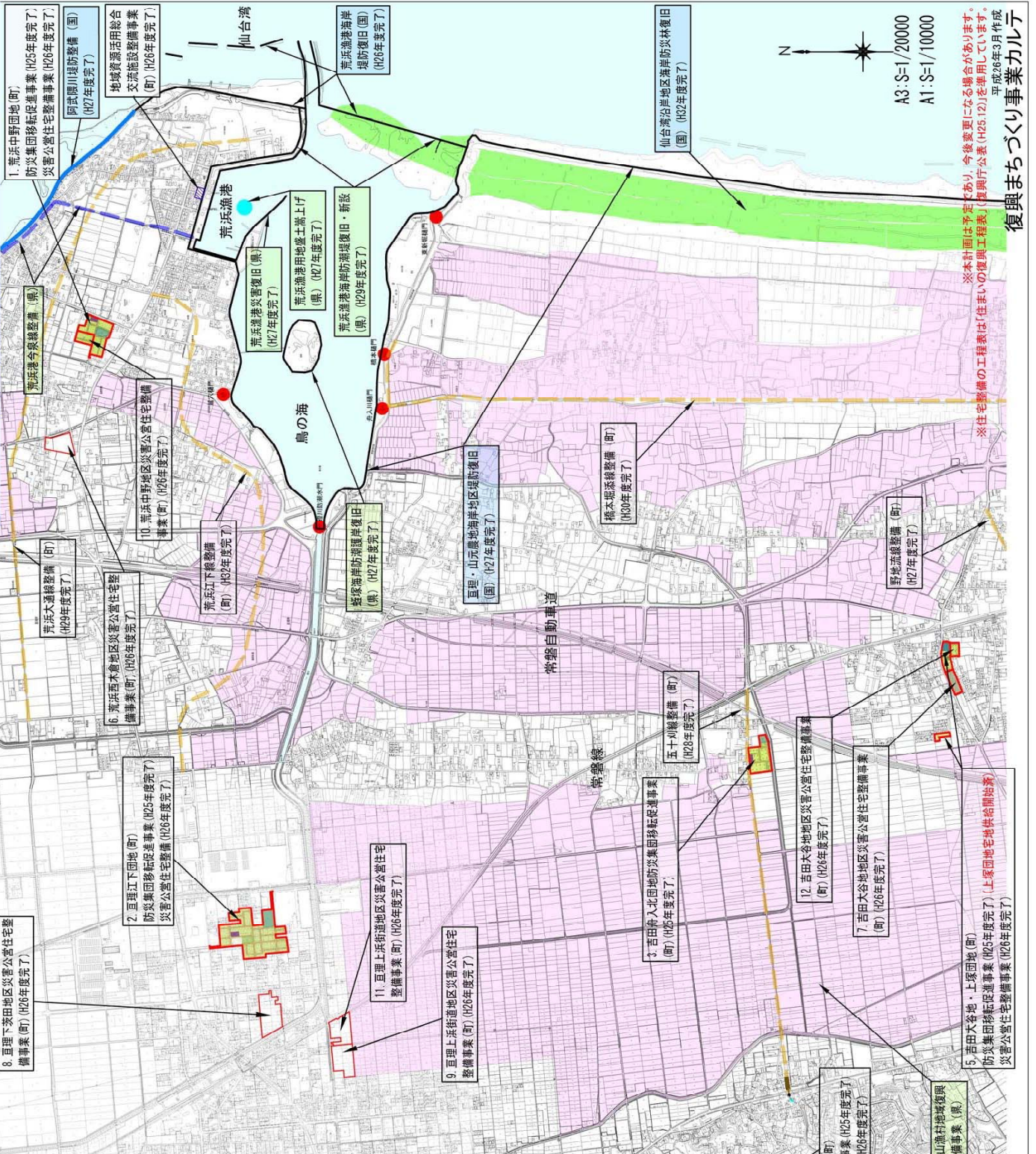
A1 : S=1/10000

※本計画は予定であり、今後変更になる場合があります。  
※住宅整備の工程表は「生まいの復興工程表」(H25.12)を準拠しています。  
平成26年3月作成

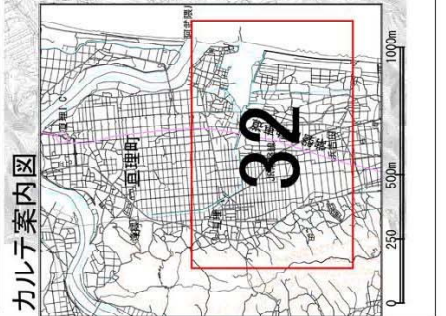
復興まちづくり事業カルテ



種別	事業名	事業概要	平成24年度 4~9	平成25年度 10~3	平成26年度 4~9	平成27年度 10~3
1	荒浜中野団地 防災集団移転促進事業	備地・分棟宅地数：22戸 分 災害公営住宅整備事業 整備戸数8戸	●宅地供給開始		●入居開始	
2	巨理江下団地 防災集団移転促進事業	備地・分棟宅地数：110戸 分 災害公営住宅整備事業 整備戸数17戸	●宅地供給開始		●入居開始	
3	吉田大谷地区 防災集団移転促進事業	備地・分棟宅地数：23戸 分 災害公営住宅整備事業 整備戸数17戸	●宅地供給開始		●入居開始	
4	吉田南河原団地 防災集団移転促進事業	備地・分棟宅地数：24戸 分 災害公営住宅整備事業 整備戸数17戸	●宅地供給開始		●入居開始	
5	荒浜水倉地区 防災集団移転促進事業	備地・分棟宅地数：11戸 分 災害公営住宅整備事業 整備戸数17戸	●宅地供給開始		●入居開始	
6	荒浜水倉地区 災害公営住宅整備事業	整備戸数：100戸	●入居開始			
7	吉田大谷地区 災害公営住宅整備事業	整備戸数：50戸	●入居開始			
8	巨理下谷地区 災害公営住宅整備事業	整備戸数：125戸	●入居開始			
9	巨理上浜地区 災害公営住宅整備事業	整備戸数：125戸	●入居開始			
10	荒浜中野地区 災害公営住宅整備事業	整備戸数：20戸	●入居開始			
11	巨理上浜地区 災害公営住宅整備事業	整備戸数：60戸	●入居開始			
12	荒浜中野地区 災害公営住宅整備事業	整備戸数：10戸	●入居開始			



事業名	連絡先	電話番号
阿武隈川堤防整備	国土交通省東北地方整備局 仙台河川国道事務所工務課一課	322(248)4131
荒浜・山元農地沿岸地区 堤防復旧	農林水産省東北政務局防災課	322(262)1394
荒浜漁港沿岸 堤防復旧	水産庁漁港漁業振興部防災課	33(350)25304
仙台湾沿岸地区 海岸防食費補助	林野庁東・北森林管理課 仙台森林管理事務所防食課	322(273)1111
荒浜中野地区 防災集団移転促進事業	仙台地方振興事務所水産課	322(365)0191
荒浜中野地区 防災集団移転促進事業	仙台地方振興事務所林業振興部	322(275)9254
荒浜中野地区 防災集団移転促進事業	仙台地方振興事務所農林部	322(276)1113
荒浜中野地区 防災集団移転促進事業	仙台土木事務所	322(297)4111
荒浜中野地区 防災集団移転促進事業	巨理町企画課	322340525



※住宅整備の工程表は「住まいの復興工程表」復興庁公表（H25.12）を準用しています。  
 ※本計画は予定であり、今後変更になる場合があります。  
 平成26年3月作成

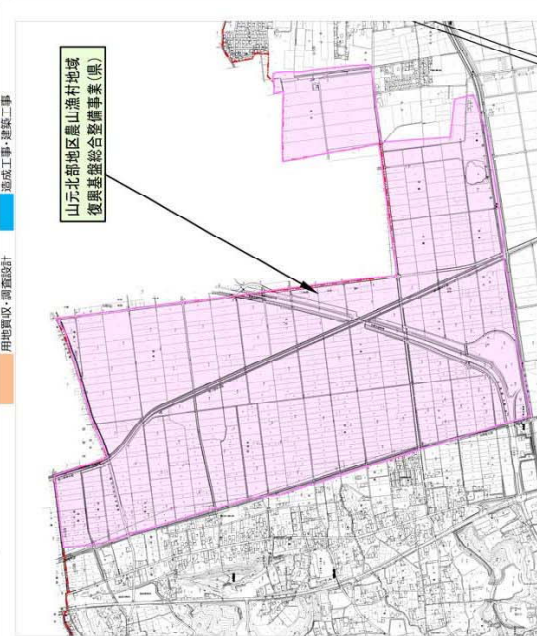
復興まちづくり事業カルテ

A3: S=1/20000  
 A1: S=1/10000

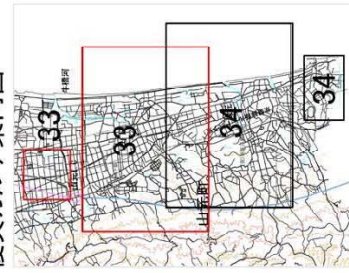




連番	事業名	事業概要	平成24年度以前	平成25年度	平成26年度	平成27年度	平成28年度
1	新山下町地区	津波避難拠点整備事業 面積A=17,31㎡ 整備宅地数：88戸分 防災集団移転促進事業 借地・分譲宅地数：1,3戸分	●都市計画決定	●宅地供給開始(完了分のみ)	●宅地供給開始(完了分のみ)	●宅地供給開始(完了分のみ)	●宅地供給開始(完了分のみ)
2	宮城病院周辺地区	災害公営住宅整備事業 整備戸数351戸 防災集団移転促進事業 借地・分譲宅地数：44戸分 災害公営住宅整備事業 整備戸数72戸	●建築工事開始 ●入居開始 (完成建物のみ)	●建築工事開始 ●入居開始 (完成建物のみ)	●建築工事開始 ●入居開始 (完成建物のみ)	●建築工事開始 ●入居開始 (完成建物のみ)	●建築工事開始 ●入居開始 (完成建物のみ)



復興カルテ案内図

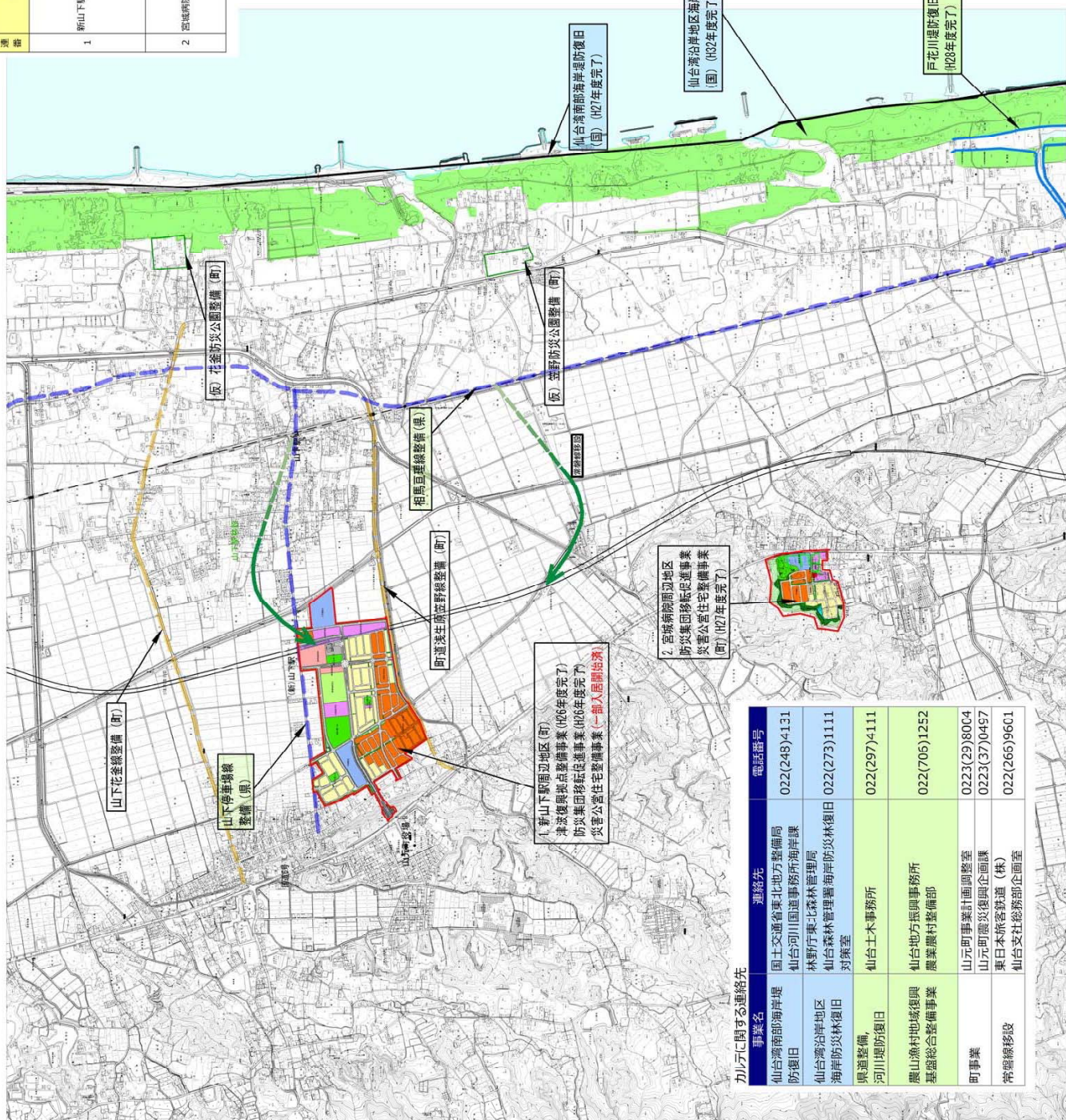


A3: S=1/20000  
A1: S=1/10000

0 250 500m 1000m

※本計画は予定であり、今後変更になる場合があります。  
※生宅整備の工程表は「住まいの復興工程表」(復興庁公表「H25.12」)を準拠としています。  
平成26年3月作成

復興まちづくり事業カルテ



カルテに関する連絡先

事業名	連絡先	電話番号
仙台湾南部海岸堤防復旧	国土交通省東北地方整備局 仙台河川国道事務所海岸課	022(248)4131
仙台湾沿岸地区海岸防犯林復旧	林野庁東北森林管理局 仙台森林管理署海岸防犯林復旧対策室	022(273)1111
県道整備、河川堤防復旧	仙台土木事務所	022(297)4111
農山漁村地域復興基盤総合整備事業	仙台地方振興事務所 農業農村整備部	022(705)1252
町事業	山元町事業計画調整室 山元町震災復興企画課	0223(29)8004 0223(37)0457
常磐線移設	東日本旅客鉄道(株) 仙台支社総務部企画室	022(265)9601



