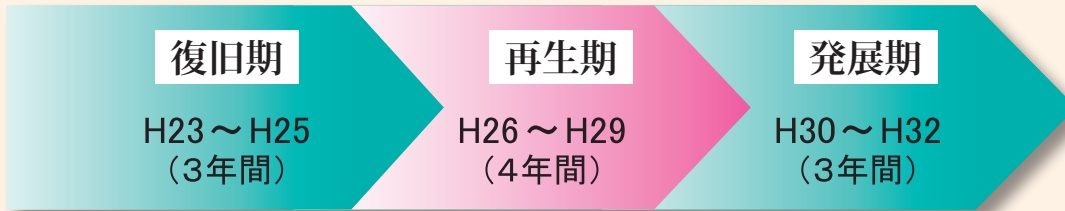




詳しくは <http://www.pref.miyagi.jp/site/ej-earthquake/fukkou-keikaku.html>

復興を達成するまでの期間をおおむね 10 年間とし、平成 32 年度を復興の目標に定め、その計画期間を「復旧期」、「再生期」、「発展期」の 3 期に区分します。特に、復旧期の段階から、再生期・発展期に実を結ぶための復興の「種」をまき、ふるさと宮城の復興に結びつけます。

計画期間：10 年間（目標：平成 32 年度）



宮城県の復興

基本理念

1. 災害に強く安心して暮らせるまちづくり
2. 県民一人ひとりが復興の主体・総力を結集した復興
3. 「復旧」にとどまらない抜本的な「再構築」
4. 現代社会の課題を解決する先進的な地域づくり
5. 壊滅的な被害からの復興モデルの構築

平成 26 年 3 月に策定した「宮城の将来ビジョン・震災復興実施計画（再生期）」について、復旧・復興の進捗状況や社会経済情勢を踏まえ、「再生期」の 2 年目を迎える平成 27 年度に向けて一部改訂し、「宮城の将来ビジョン・震災復興実施計画【平成 26 年度改訂版】」を策定しました。

復興のポイント

- 1 災害に強いまちづくり宮城モデルの構築
- 2 水産県みやぎの復興
- 3 先進的な農林業の構築
- 4 ものづくり産業の早期復興による「富県宮城の実現」
- 5 多様な魅力を持つみやぎの観光の再生
- 6 地域を包括する保健・医療・福祉の再構築
- 7 再生可能なエネルギーを活用したエコタウンの形成
- 8 災害に強い県土・国土づくりの推進
- 9 未来を担う人材の育成
- 10 復興を支える財源・制度・連携体制の構築

県内市町震災復興計画

県内 21 市町においても、地域の実情に応じて震災復興計画を策定しました。

■沿岸部市町

自治体名	震災復興計画	策定期期
仙台市	仙台市震災復興計画	平成 23 年 11 月
石巻市	石巻市震災復興基本計画	平成 23 年 12 月
塩竈市	塩竈市震災復興計画	平成 23 年 12 月
気仙沼市	気仙沼市震災復興計画	平成 23 年 10 月
名取市	名取市震災復興計画	平成 23 年 10 月
多賀城市	多賀城市震災復興計画	平成 23 年 12 月
岩沼市	岩沼市震災復興計画ランドデザイン	平成 23 年 8 月
東松島市	東松島市復興まちづくり計画	平成 23 年 12 月
亘理町	亘理町震災復興計画	平成 23 年 12 月
山元町	山元町震災復興計画	平成 23 年 12 月
松島町	松島町震災復興計画	平成 23 年 12 月

自治体名	震災復興計画	策定期期
七ヶ浜町	七ヶ浜町震災復興計画	平成 23 年 11 月
利府町	利府町震災復興計画	平成 23 年 12 月
女川町	女川町復興計画	平成 23 年 9 月
南三陸町	南三陸町震災復興計画	平成 23 年 12 月

■内陸部市町

白石市	白石市東日本大震災復興計画	平成 23 年 9 月
角田市	角田市震災復旧・復興基本計画	平成 23 年 8 月
登米市	登米市震災復興計画	平成 23 年 12 月
栗原市	栗原市震災復興ビジョン	平成 23 年 12 月
大崎市	大崎市震災復興計画	平成 23 年 10 月
涌谷町	復興まちづくりマスタープラン	平成 24 年 3 月

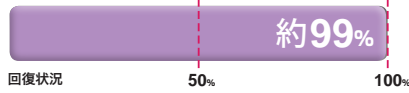
詳しくは <http://www.pref.miyagi.jp/site/hukkousien/keikaku.html>

電気、ガス、水道などの主なライフラインについては、家屋など流出地域を除き、復旧しました。

■コンテナ貨物取扱量(仙台塩釜港(仙台区))

H26/1～12のコンテナ貨物取扱量：212,825 TEU[※]速報値

H22/1～12のコンテナ貨物取扱量：216,142 TEU

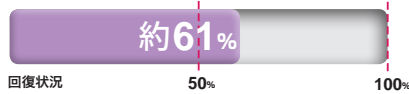


※ TEU：20フィートコンテナ1個分相当を示す単位

■仙台空港利用者数

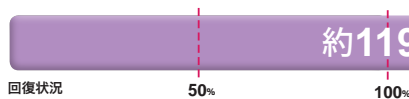
■国際線 H26/1～H26/12利用者数：165,491人

H22/1～H22/12利用者数：271,932人



■国内線 H26/1～H26/12利用者数：3,046,420人

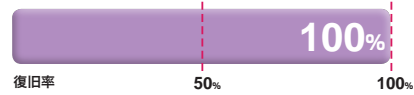
H22/1～H22/12利用者数：2,554,345人



■道路施設(県管理分の通行規制)

全面通行止解除済箇所数：137箇所 (H26/4/30現在)


全面通行止箇所数：137箇所 (H23/3/11)



■鉄道(県内在来線)

運行再開延長：約371.7km (H27/1/31現在)

県内の鉄道延長：約457.1km (震災前)



運休区間：5区間 約85.4km

常磐線(浜吉田駅～相馬駅)	平成29年春の運行再開予定
仙石線(高城町駅～陸前小野駅)	平成27年5月30日に運行再開
石巻線(浦宿駅～女川駅)	平成27年3月21日に運行再開
気仙沼線(柳津駅～気仙沼駅)	仮復旧としてBRT(※)の運行
大船渡線(気仙沼駅～盛駅)	仮復旧としてBRT(※)の運行

※ BRT バス高速輸送システム



仙台塩釜港から中国・韓国をつなぐ新造船コンテナ専用船(仙台市)



県道牡鹿半島公園線の開通により、震災により通行止めとなっていた県管理道路の全ての通行止めが解除(石巻市・女川町)



仙台空港アクセス鉄道利用者が過去最高を記録し、仙台空港乗降客数が320万人を突破(名取市・岩沼市)



JR常磐線工事の様子(山元町)

宮城県では、復興の進捗状況を毎月11日をめぐりに、県のホームページで発信しています。

宮城県 復興の進捗状況

検索

被災者の生活再建を進め、安心して暮らすことのできる良好な生活環境を確保するとともに、環境保全など現代社会を取り巻く諸課題に対応した社会の形成を目指します。

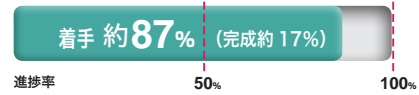
■防災集団移転促進事業

造成工事着手等地区 : **195 地区** (H27/1/31現在)
 住宅等建築工事可能地区 : **54 地区** (H27/1/31現在)
 計画地区数 : **195 地区** (H27/1/31現在)



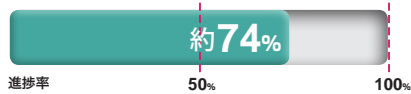
■災害公営住宅

事業着手戸数 : **13,487 戸** 21市町(H27/1/31現在)
 完成戸数 : **2,692 戸** 18市町(H27/1/31現在)
 計画戸数 : **15,484 戸** 21市町(H27/1/31現在)



■土地区画整理事業

工事着工 : **25 地区** (H27/1/31現在)
 計画地区数 : **34 地区** (H27/1/31現在)



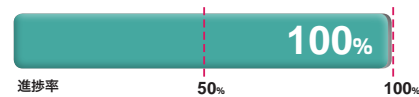
■津波復興拠点整備事業

工事着工 : **8 地区** (H27/1/31現在)
 計画地区数 : **12 地区** (H27/1/31現在)



■災害廃棄物

処理・処分量 : **約1,160万トン** (H26/3/31現在)
 沿岸15市町の災害廃棄物の推計量 : **約1,160万トン** (H26/3/31現在)



新しいまちづくりが進む玉浦西地区 (岩沼市)



笹山地区の防災集団移転促進事業 (七ヶ浜町)



森郷地区に完成した災害公営住宅 (利府町)



がれき処理が完了し、用地の現状復旧と返地が終了した小泉地区 (気仙沼市)

被災者の健康を守ることを最優先に考え、地域特性や再建後の地域社会の姿を想定し、地域における保健・医療・福祉の提供体制を回復・充実させます。

医療施設（病院・有床診療所）

再開した施設数：**107 施設**（H26/12/31 現在）

被災施設数：**108 施設**（H26/12/31 現在）

（参考）震災前施設総数：336施設



高齢者福祉施設（入所施設）

再開した施設数：**196 施設**（H26/12/31 現在）

被災施設数：**198 施設**（H26/12/31 現在）

（参考）震災前施設総数：463施設



障害者福祉施設

再開した施設数：**137 施設**（H26/12/31 現在）

被災施設数：**138 施設**（H26/12/31 現在）

（参考）震災前施設総数：670施設



保育所（へき地保育所含む）

再開した施設数：**126 施設**（H26/12/31 現在）

被災施設数：**135 施設**（H26/12/31 現在）

（参考）震災前施設総数：374施設



サポートセンター

仮設住宅の見守りや生活・健康相談などを行うサポートセンターを沿岸13市町60箇所に開設（平成26年12月1日現在）

子どもの心のケア等

児童相談所、子ども総合センターで構成する「子どもの心のケアチーム」を組織し、巡回相談や医療的ケアに対応

みやぎ心のケアセンター

心のケア拠点としての「みやぎ心のケアセンター」を設置し、被災者を対象とした訪問支援や相談会などの支援体制を整備

宮城県聴覚障害者情報センター（愛称：みみサボみやぎ）

被災した聴覚障害者の生活再建に向けた、相談支援や情報発信等を実施



（仮称）町立南三陸病院着工の様子（南三陸町）



災害時における聴覚障害者の支援拠点となる「みみサボみやぎ」（仙台市）



健康に関する個別相談などを行う「まちの保健室」（石巻市）



再建工事が進む保育所と児童館（亶理町）

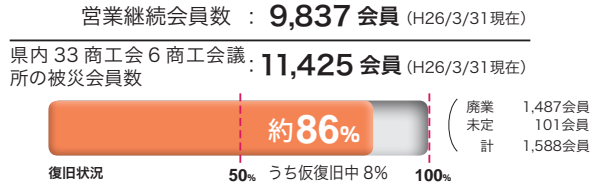
宮城県では、復興の進捗状況を毎月11日をめぐりに、県のホームページで発信しています。

宮城県 復興の進捗状況

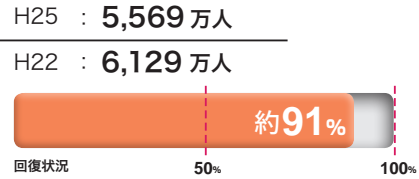
検索

ものづくり産業の早期復興と、商業や観光の再生とにぎわいづくり、県民生活を支える雇用の創出を最優先課題として、経済基盤を再構築します。

■被災商工業者の営業状況



■観光客入込数



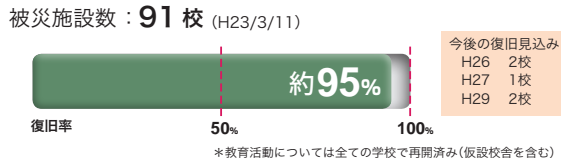
合同適性試験及び合同企業説明会（仙台市）



震災の語り部（山元町）

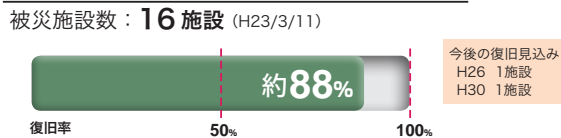
■県立学校施設（復旧工事）

復旧済施設数：**86 校**（高等学校 68/73 校、特別支援学校 18/18 校）(H27/1/31 現在)



■県立社会教育施設・県立社会体育施設（復旧工事）

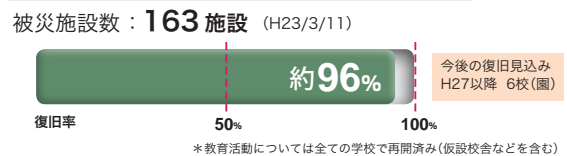
復旧済施設数：**14 施設**（社会教育施設 9/11 施設、社会体育施設 5/5 施設）(H27/1/31 現在)



学校で学ぶすべての子どもたちが、夢と志を持って、安心して学べる教育環境を確保します。

■私立学校施設（復旧工事）

復旧済施設数：**157 施設**（幼稚園 90/95 園、小中高 29/29 校、専修・各種 38/39 校）(H27/1/31 現在)



宮城県気仙沼向洋高等学校の仮設校舎（気仙沼）

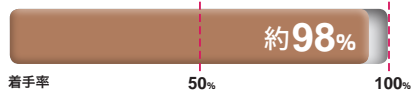


内陸に移転し、新しい園舎が完成した幼稚園（東松島市）

「次世代に豊かさを引き継ぐことのできる持続可能なみやぎの県土づくり」の理念のもと、県民の命と生活を守り、震災を乗り越え、さらなる発展につなげる県土づくりを目指して取り組みます。

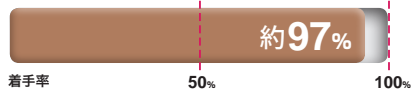
■道路・橋梁施設(復旧工事)

着手箇所数：**1,512箇所** (H27/1/31現在)
被災箇所数：**1,546箇所** (道路：1,421箇所、橋梁：125箇所) (H26/3現在)



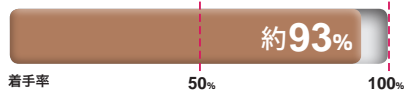
■河川施設(復旧工事)

着手箇所数：**266箇所** (H27/1/31現在)
被災箇所数：**274箇所** (H26/3現在)



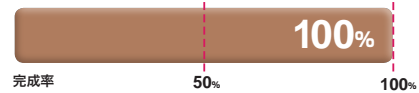
■海岸保全施設(復旧工事)

着手箇所数：**69箇所** (H27/1/31現在)
被災箇所数：**74箇所** (H26/3現在)



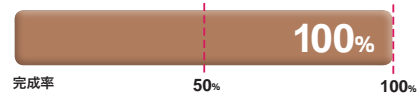
■砂防・地滑・急傾斜施設(復旧工事)

完成箇所数：**8箇所** (H26/3現在)
被災箇所数：**8箇所** (H26/3現在)



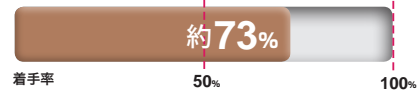
■下水道施設(復旧工事)

完成箇所数：**121箇所** (H26/3/31現在)
被災箇所数：**121箇所** (H26/3現在)



■港湾施設(復旧工事)

着手箇所数：**214箇所** (H27/1/31現在)
被災箇所数：**292箇所** (H26/3現在)



復旧工事が進む定川の橋梁 (石巻市)



河川堤防の復旧工事の様子 (気仙沼市)



海岸防潮堤の復旧状況 (山元町)



塩釜港区貞山1号埠頭の復旧状況 (塩竈市)

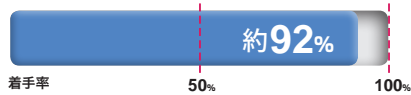
沿岸部全域を中心に甚大な被害を受けたことから、諸施策の抜本の見直しを含めた大胆な取り組みなどにより、地域経済をけん引する新たな成長産業へとステップアップを図るとともに、宮城県を我が国の食料供給基地として再生します。

■農地（除塩含む）

着手面積 : 約**11,950ha** (H27/1/31現在)
 復旧対象面積 : 約**13,000ha** (H27/1/31現在)

〈年度別復旧計画〉

H23	5,780ha
H24	5,220ha
H25	660ha
H26	960ha
H27	300ha
H28	80ha



■園芸（園芸用ガラス室・ハウス復旧面積）

復旧面積 : 約**163ha** (H27/1/31現在)
 復旧対象面積 : 約**178ha** (H23/3/11)

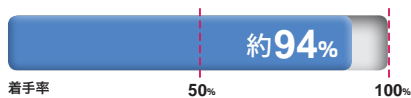


■農業用施設（排水機場）

着手箇所数 : **44箇所** (H27/1/31現在)
 被災箇所数 : **47箇所** (H27/1/31現在)

〈年度別復旧計画〉

H23	4箇所
H24	29箇所
H25	11箇所
H26	3箇所



■畜舎・畜産関連施設（堆肥センターなど）

復旧済施設数 : **184施設** (H27/1/31現在)
 復旧予定施設数 : **190施設** (H27/1/31現在)



■水稻（津波被害市町村作付面積）

H26年産水稻作付面積 : **17,013ha** (H26/12/18現在)
 H22年産米作付面積 : **19,449ha**



塩害の影響を調査する試験作付（東松島市）



復興交付金を活用し、整備されたビニールハウス（石巻市）



復旧が進む農地海岸（松島町）



畜産経営総合復興支援事業により整備された畜舎（川崎町）

■ 治山施設 (山地・海岸)

着手箇所数 : **11箇所** (H27/1/31現在)

被災箇所数 : **20箇所** (H23/3/11)



■ 林道施設

着手箇所数 : **61箇所** (H27/1/31現在)

被災箇所数 : **62箇所** (H23/3/11)



■ 木材加工工場の製品出荷額

H25 製品出荷額 : 約 **411億円**

H22 製品出荷額 : 約 **276億円** (主要工場16社)
*震災で生産停止


主要工場 10社
製材工場 3社
合板工場 3社
チップ工場 3社



■ 漁港 (復旧工事)

着手箇所数 : **1,162箇所** (H27/1/31現在)

被災箇所数 : **1,439箇所** (H27/1/31現在)



■ 漁船

稼働漁船隻数 : 約 **8,300隻** (H27/1/31現在)

震災前の稼働漁船隻数 : 約 **9,000隻** (H23/3/11)

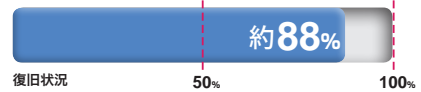


■ 主要魚市場*の水揚状況

*塩釜、石巻、女川、南三陸、気仙沼

H26の水揚金額 : 約 **530億円** (約25万6千ト)
(H26/1~H26/12)

H22の水揚金額 : 約 **602億円** (約32万ト)
(H22/1~H22/12)



県産材を使用した災害公営住宅 (登米市)



東名漁港に再建された共同カキ処理場 (東松島市)



復興住宅へ供給する人工乾燥材の生産 (石巻市)



水産加工品等の販売力強化を目的に開催された商談会 (仙台市)

宮城県では、復興の進捗状況を毎月11日をめぐりに、県のホームページで発信しています。

宮城県 復興の進捗状況

検索