

# 東部土木 復旧・復興 だより 第30号

令和2年9月7日発行  
宮城県東部土木事務所

## 災害復旧事業の進捗状況(令和2年8月末現在)

箇所数ベース

工種	事業箇所数			着手率 (%)	完了率 (%)
	全体	着手済	うち完了		
道路関係	560	560	548	100.0%	97.9%
河川関係	55	55	42	100.0%	76.4%
合計	615	615	590	100.0%	95.9%

事業費ベース

工種	事業費(億円)			着手率 (%)	完了率 (%)
	全体	着手済	うち完了		
道路関係	531	499	447	94.0%	84.2%
河川関係	1,938	1,793	1,665	92.5%	85.9%
合計	2,469	2,292	2,112	92.8%	85.5%

### トピックス 01

## (国) 398号 内海橋の供用を開始します

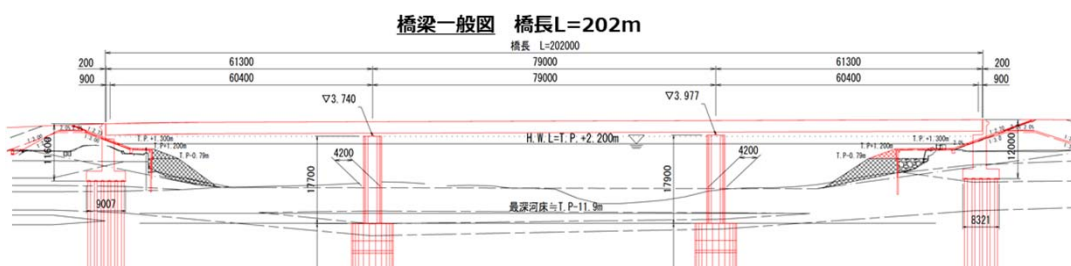
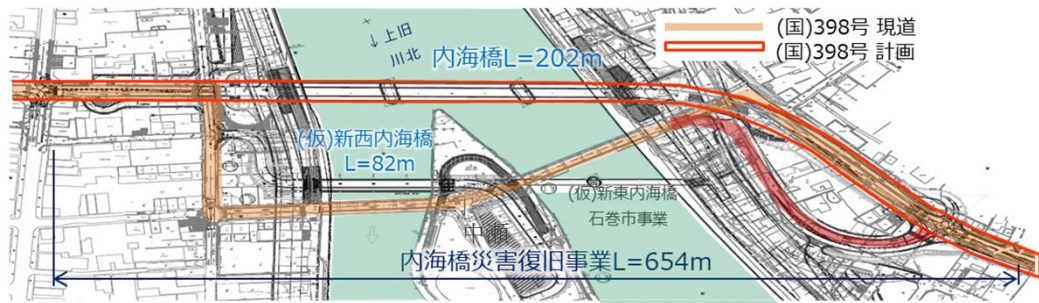
旧北上川に架かる西内海橋と東内海橋は、平成23年3月11日の東日本大震災により甚大な被害を受け、平成24年度より国の河川堤防整備事業や石巻市の復興事業と調整を図りながら災害復旧工事を進めてきました。このたび、内海橋の工事完成に伴い、令和2年9月10日から橋の供用を開始します。

今回の供用により、中心市街地からのアクセス性も向上し道路利用者や沿線住民の安全で円滑な交通確保が図られることにより、石巻地域の復興はもとより、水産業や観光振興など地域活性化に寄与することが期待されます。なお、中瀬に架かる(仮称)新西内海橋(県施工)及び

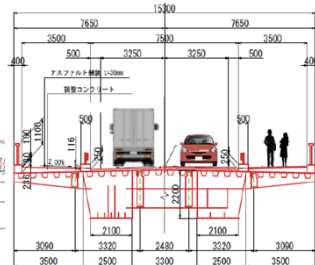
(仮称)新東内海橋(石巻市事業)工事については現在も引き続き工事を行っており、早期完成に向けて取り組んでいます。



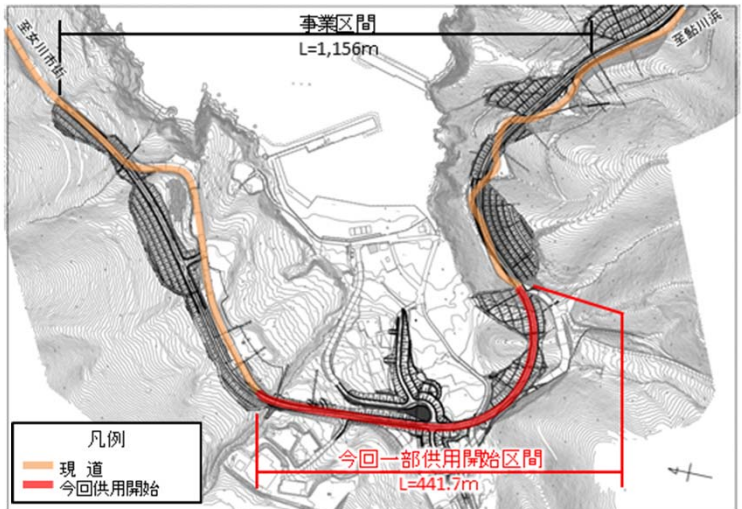
東日本大震災における被害状況  
(車、船舶、家屋が打ち上げられていた様子)



標準断面図  
幅員W=14.5m (15.3m)



## (主) 女川牡鹿線 高白復興道路の一部を供用しました

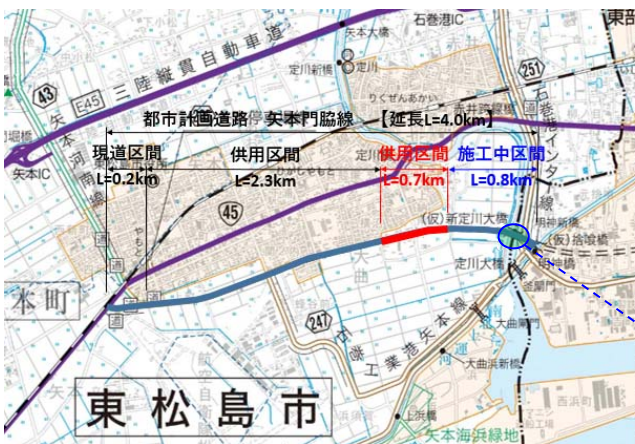


主要地方道女川牡鹿線（牡鹿郡女川町高白地内）の延長L=1,156m区間を高白復興道路事業として整備を行っており、令和2年8月28日には全区間のうち約442mの区間を供用開始しました。引き続き、残区間の工事を推進し、当該事業箇所の早期完成に向けて取り組んで参ります。

## トピックス 03

## (都) 矢本門脇線の一部を供用しました

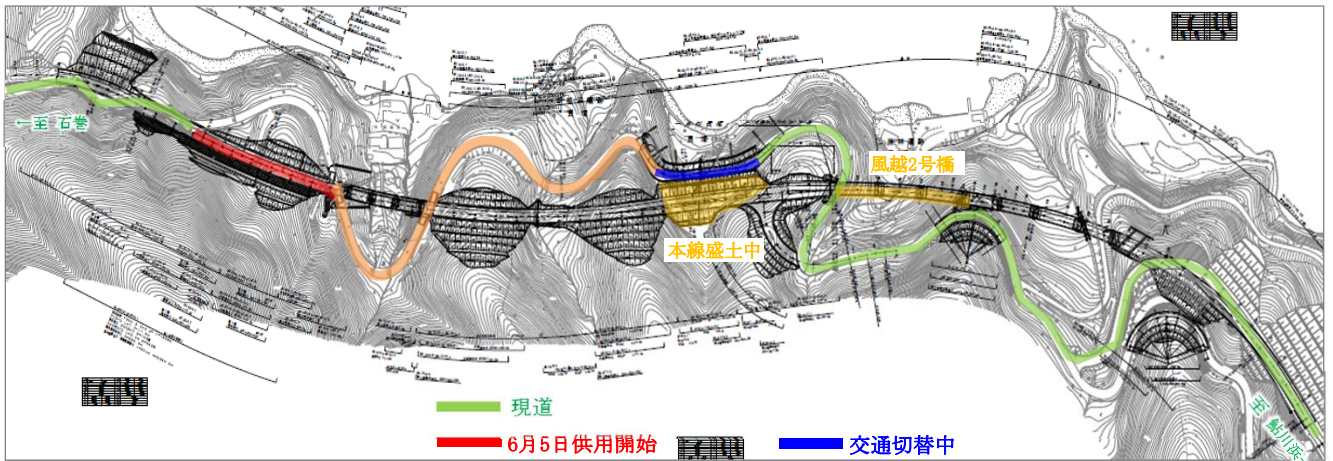
都市計画道路矢本門脇線（県道名(一)石巻工業港矢本線）については、事業延長L=4.0kmのうちL=2.5kmが供用済みとなっており、令和2年8月4日には市道堺堀下七丁22号線から市道上納58号線交差点までのL=0.7km区間についても供用を開始しました。引き続き、定川に架かる橋梁及び取付道路L=0.8km区間の工事を推進し、当該事業箇所の早期完成に向けて取り組んで参ります。



施工中区間（（仮）新定川大橋）

## (主) 石巻鮎川線 風越Ⅱ道路改良事業の一部を供用しました

主要地方道石巻鮎川線において、石巻市渡波から大浜地内までの延長1,200mを「風越Ⅱ道路改良事業」として整備を行っており、令和2年6月5日には約1.45kmの区間を供用開始しました。引き続き、残区間の工事を推進し、当該事業箇所早期完成に向けて取り組んで参ります。



## トピックス 05

### (一) 大塩小野停車場線 上小松バイパスが開通しました

令和2年4月9日に一般県道大塩小野停車場線上小松工区が開通しました。

上小松道路改良事業は、人家連担地区で道路幅員も狭小、歩道未整備である本路線唯一の未改良区間のバイパス改良であり、交通安全を確保するとともに、三陸自動車道矢本インターチェンジへのアクセス向上を図るため、平成22年度から事業に着手し、このたび完了に至りました。





①門脇流留線道路改築工事 ②石巻市門脇～魚町地内 ③高盛土道路及び側道部  
 施工中 ④77%



①国道398号内海橋災害復旧工事  
 ②石巻市中央地内 ③内海橋が完成  
 ④83%



①国道398号石巻バイパスⅡ期工事  
 ②石巻市大瓜地内 ③全線供用中 側道  
 部施工中 ④97%



①真野川外4河川災害復旧工事 ②石巻市大瓜地内外 ③真野川上流及び石崎橋旧橋撤去  
 施工中 ④97%



①大原地区海岸災害復旧工事 ②石巻市大原浜地先 ③R2.7完成 ④100%



①加茂川河川改修工事 ②石巻市福地地内 ③築堤盛土及び樋門・護岸工を  
 施工中 ④73%



①高白復興道路工事 ②女川町高白浜地内 ③補強土壁工事を  
 施工中 ④60%



①長石地先海岸災害復旧工事 ②東松島市大塚地内 ③盛土工及び護岸工  
 ④83%



①北北上運河災害復旧工事 ②石巻市蛇田地内外 ③H31.1完成  
 ④100%



①定川災害復旧工事 ②東松島市大曲地内外 ③H30.7完成 ④100%



①北北上運河災害復旧工事 ②東松島市大曲地内外 ③R1.8完成 ④100%



①女川災害復旧工事 ②女川町女川浜地内 ③H30.10完成 ④100%



①富士川外1河川災害復旧工事 ②石巻市針岡地内外 ③堰工事及び樋管工事を  
 施工中 ④81%



①横須賀地区海岸災害復旧工事 ②石巻市長面地内 ③R1.11完成  
 ④100%



①谷川地区海岸災害復旧工事 ②石巻市谷川浜地内 ③R1.9完成 ④100%



①大原川河川災害復旧工事 ②石巻市雄勝地内 ③護岸工事を施工中 ④84%



完成

①相川沢川災害復旧工事 ②石巻市北上町十三浜字相川地内 ③H30.3完成 ④100%



①追波沢川外災害復旧工事 ②石巻市北上町十三浜字江川地内外 ③第二吉浜橋を施工中 ④98%



完成

①中島川外河川災害復旧工事 ②石巻市中島字石湊地内外 ③H31.3完成 ④100%



完成

①大曲道路災害復旧工事 ②東松島市大曲地内 ③R2.3完成 ④100%



～復旧・復興の「今」を伝えます。～



①宮戸道路改良工事 ②東松島市宮戸地内 ③松ヶ島橋床板工の施工中 ④65%



①国道398号相川復興道路事業 ②石巻市北上町十三浜 ③道路改良工事及び橋梁工事を施工中 ④79%



①国道398号雄勝復興道路工事 ②石巻市水浜～味噌作地内 ③味噌作地区で道路改良工事を施工中 ④24%



完成

①国道398号女川市街地道路改良工事 ②女川町女川浜地内 ③R2.3完成 ④100%



完成

①国道398号御前浜復興道路工事 ②女川町御前浜地内 ③H29.12完成 ④100%



完成

①小乗浜復興道路工事 ②女川町小乗浜地内 ③R2.8完成 ④100%



①飯子浜復興道路工事 ②女川町飯子浜地内 ③道路改良及び上部工工事を施工中 ④70%



①浦宿道路改良工事 ②女川町浦宿浜地内 ③浦宿地区で橋梁上部工事を施工中 ④85%

凡例

現況写真

①工事名 ②施工地 ③現在の状況 ④R2.8月末時点での全体進捗率

令和2年度

令和元年度

平成30年度

平成29年度

平成28年度

平成27年度

平成26年度

平成25年度

平成24年度


平成23年度

# 事務所 NEWS

NEWS 01

## 土砂災害危険箇所のパトロールを実施しました

土砂災害防止月間における取り組みとして、土砂災害の防止及び被害の軽減を目的とし、県民のみなさんに土砂災害の危険性などを認識していただくため、宮城県砂防ボランティア協会の支援のもと関係市町と共同で6月24・25日の2日間に管内13箇所（石巻市3箇所・東松島市6箇所・女川町4箇所）においてパトロールを実施しました。



NEWS 02

## 「道路ふれあい月間」クリーンキャンペーンを実施しました

毎年8月の「道路ふれあい月間」の一環として、宮城県建設業協会石巻支部と合同で道路の清掃等の「クリーンキャンペーン」を8月6日（木）に国道398号をはじめ県道8路線において、建設業協会石巻支部から37社、約90名、当事務所からは約20名が清掃活動を行いました。



NEWS 03

## 石巻南浜津波復興祈念公園の整備状況について

「石巻南浜津波復興祈念公園」について、整備状況をご紹介します。【8月末時点での進捗71%】



南浜公園事業は工事の最盛期を向かえており、国県市の請負業者12社が工事を行っています。

県エリアにおいては、園路、ベンチや四阿、植栽工事を実施中であり、早期完成に向けて取り組んで参ります。

## 東部土木復旧・復興だより

東部土木事務所管内の復旧・復興事業の進捗状況等を発信するため、平成24年7月より発行しています。



お問い合わせ先  
宮城県東部土木事務所 企画担当チーム  
〒986-0850

石巻市あゆみ野五丁目7番地  
石巻合同庁舎5階  
電話：0225-95-1151

メール：et-dbk@pref.miyagi.lg.jp  
http://www.pref.miyagi.jp/soshiki/et-dbk