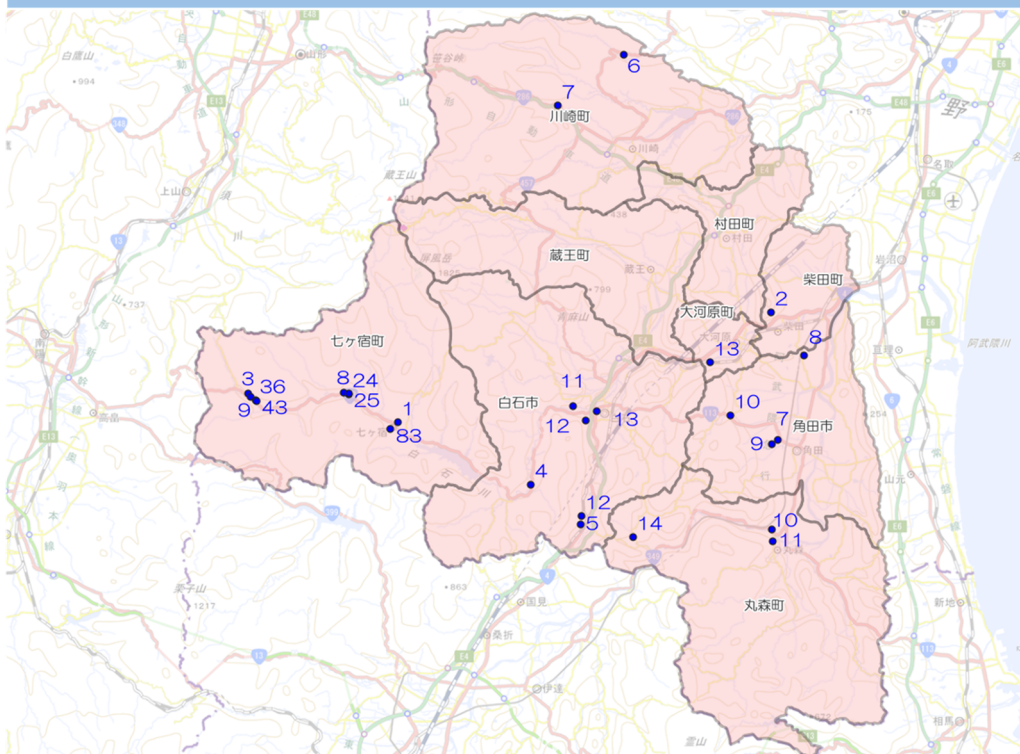


## 第5章 事業実施予定箇所

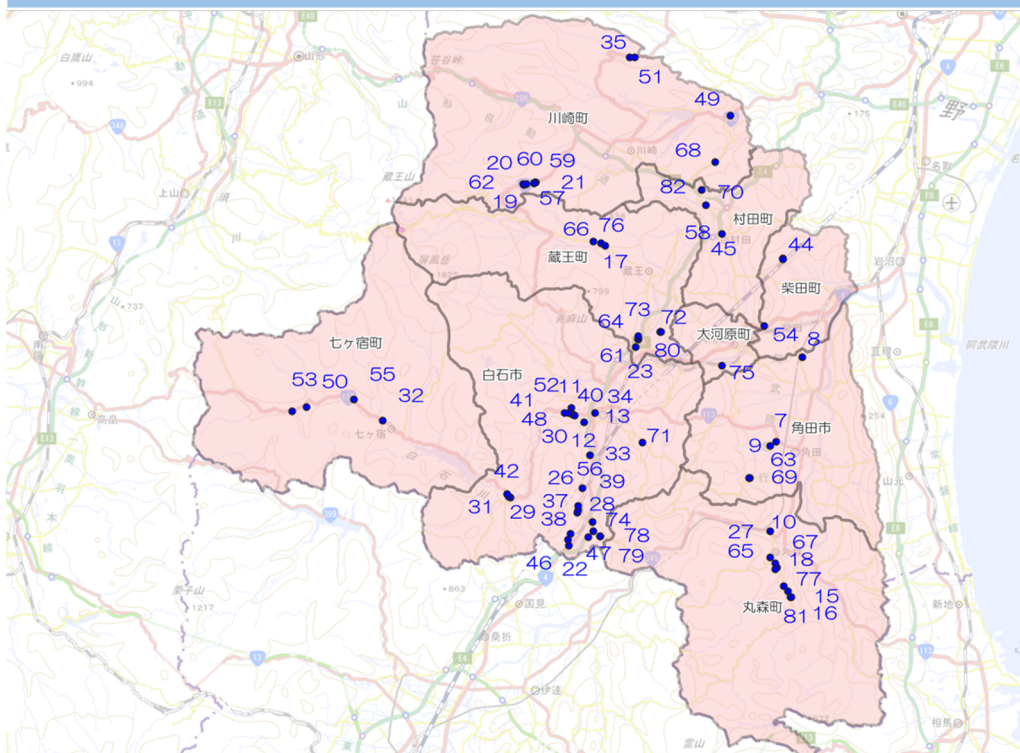
### 5.1 大河原土木事務所

#### 大河原土木事務所管内 事業箇所 位置図 (1/2)

##### 1-1. 土石流対策 (～令和12年度)

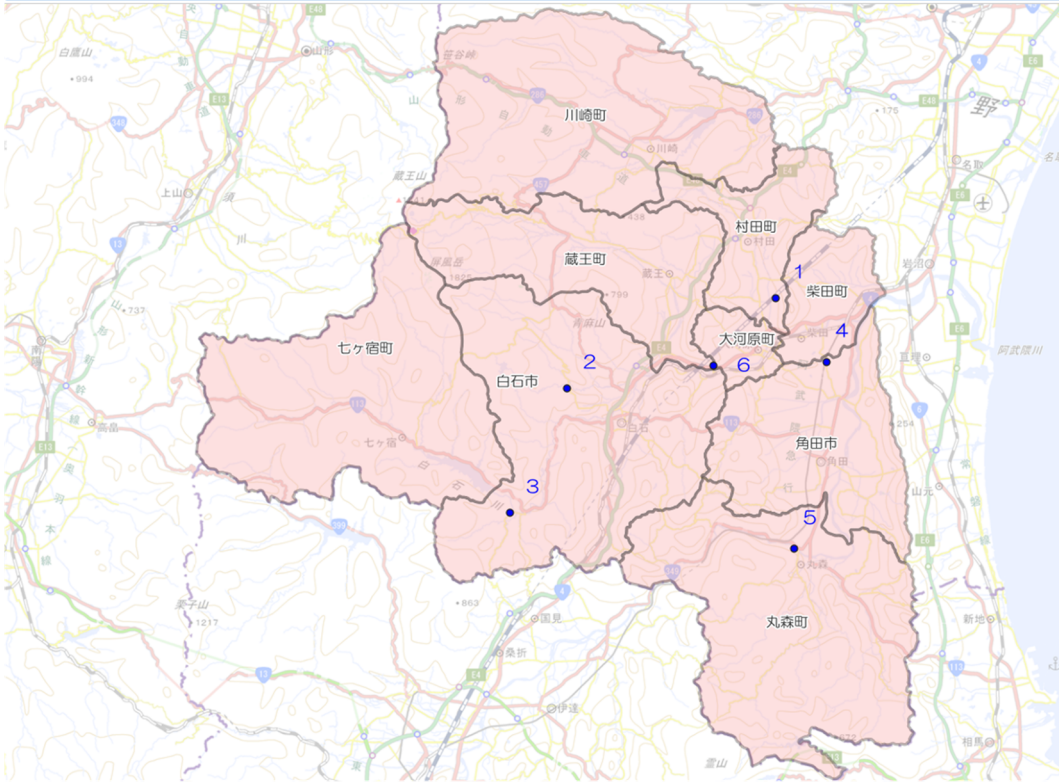


##### 1-2. 土石流対策 (令和13年度～)

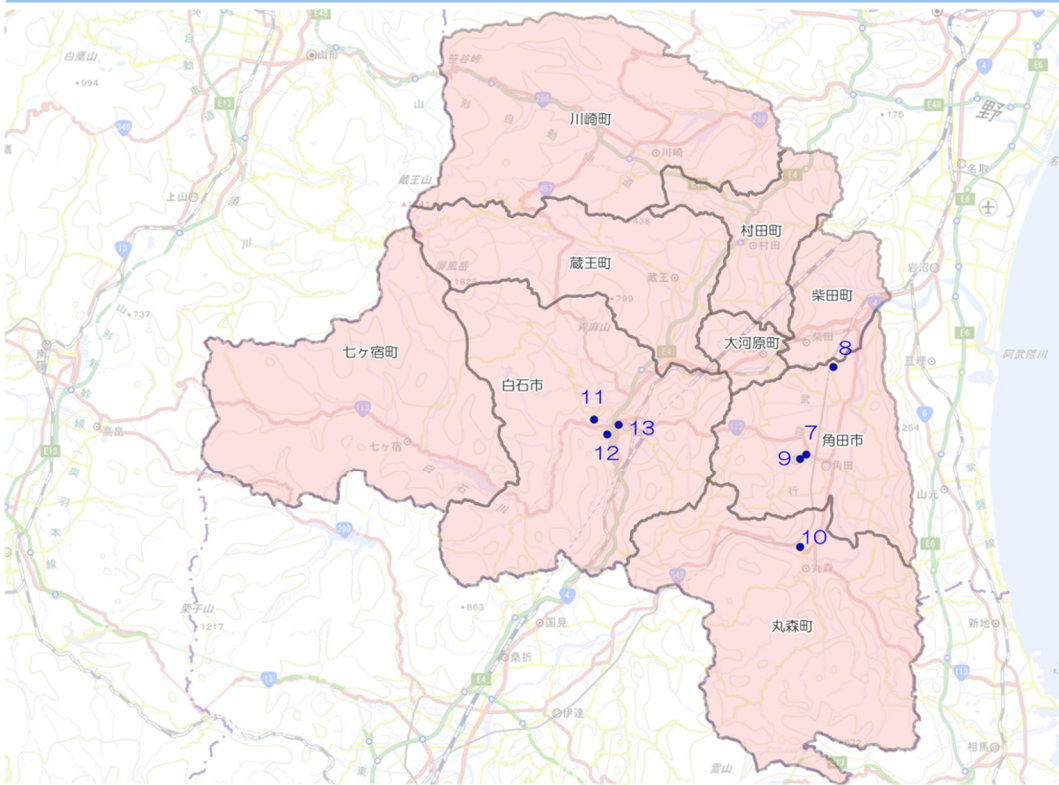


大河原土木事務所管内 事業箇所 位置図 (2/2)

2-1. 崖崩れ対策 (～令和12年度)



2-2. 崖崩れ対策 (令和13年度～)



大河原土木事務所管内 事業箇所一覧

1. 土石流対策

番号	溪流名	溪流番号	市町村名	R3～R6実 施	R7～R12 実施	R13以降 実施
1	瀬見原沢	1-22-033	七ヶ宿町	○		
2	西船迫沢 3	1-33-008	柴田町	○		
3	町裏沢	1-22-018	七ヶ宿町	○	○	
4	佐藤沢	1-11-118	白石市	○	○	
5	小野作沢	1-11-076	白石市	○	○	
6	本砂金沢 1	1-34-158	川崎町	○	○	
7	古関沢 1	1-34-109	川崎町	○	○	
8	滑津沢 2	1-22-027	七ヶ宿町	○	○	
9	湯原沢 2	1-22-019	七ヶ宿町	○	○	
10	呉服屋沢	1-12-107	角田市	○	○	
11	百百石沢	1-41-146	丸森町		○	
12	古屋敷沢	1-11-077	白石市		○	
13	後田沢 2	1-31-015	大河原町	○	○	
14	岳沢	1-41-178	丸森町		○	
15	石羽沢2	1-41-099	丸森町			○
16	石羽沢	1-41-098	丸森町			○
17	土浮山沢 7	1-21-044	蔵王町			○
18	石倉前沢2	1-41-101	丸森町			○
19	六方山沢 3	1-34-073	川崎町			○
20	六方山沢 2	1-34-072	川崎町			○
21	松葉森沢 1	1-34-075	川崎町			○
22	後町沢 1	1-11-070	白石市			○
23	内方沢	1-21-001	蔵王町			○
24	滑津沢	1-22-028	七ヶ宿町		○	
25	滑津沢 3	1-22-029	七ヶ宿町		○	
26	西原沢 1	1-11-079	白石市			○
27	沢田沢-1	1-41-142-1	丸森町			○
28	中在家沢 1	1-11-056	白石市			○
29	大熊沢 1	1-11-128	白石市			○
30	平屋敷沢 1	1-11-099-2	白石市			○
31	大熊沢 2	1-11-129	白石市			○
32	関沢	1-22-005	七ヶ宿町			○
33	深沢	1-11-088	白石市			○
34	平屋敷沢 1	1-11-099-1	白石市			○
35	本砂金沢 3	1-34-160	川崎町			○
36	東口道上沢	1-22-021	七ヶ宿町		○	
37	丑山沢 2	1-11-074-2	白石市			○
38	鳥沢	1-11-078	白石市			○

39	西原沢 2	1-11-080	白石市			○
40	平屋敷沢 2	1-11-100	白石市			○
41	石神沢	1-11-104	白石市			○
42	大熊沢 3	1-11-130	白石市			○
43	東口道上沢2	1-22-022	七ヶ宿町		○	
44	原坂沢 2	1-33-022	柴田町			○
45	寺前沢	1-33-023	柴田町			○
46	中妻沢	1-11-072	白石市			○
47	打越前沢	1-11-066	白石市			○
48	原屋敷沢 1	1-11-101	白石市			○
49	支倉台沢2	1-34-035	川崎町			○
50	薄沢口沢	1-22-007	七ヶ宿町			○
51	宿沢 2	1-34-163	川崎町			○
52	原屋敷沢 2	1-11-102	白石市			○
53	峠田町頭沢	1-22-010	七ヶ宿町			○
54	立石沢	1-33-005	柴田町・村田町			○
55	八ツ森沢	1-22-031	七ヶ宿町			○
56	峠森前沢	1-11-083	白石市			○
57	松葉森沢 2	1-34-076	川崎町			○
58	大槻下沢	1-32-053	村田町			○
59	松葉森沢3-1	1-34-077-1	川崎町			○
60	六方山沢 4	1-34-074	川崎町			○
61	別当地沢2	1-21-004	蔵王町			○
62	松葉森山沢3-2	1-34-077-2	川崎町			○
63	宮内沢 1	1-12-068	角田市			○
64	内方沢2	1-21-002	蔵王町			○
65	吉田沢2-2	1-41-127-2	丸森町			○
66	小妻坂沢	1-21-041	蔵王町			○
67	吉田沢	1-41-128	丸森町			○
68	宿沢 3	1-34-024	川崎町			○
69	宮内沢 2	1-12-069	角田市			○
70	内沢	1-32-064	村田町			○
71	新屋敷沢	1-11-035	白石市			○
72	仲屋敷沢	1-21-076	蔵王町			○
73	別当地沢	1-21-003	蔵王町			○
74	平中妻沢	1-11-060	白石市			○
75	後戸場沢 1	1-31-009	大河原町			○
76	釜沢沢	1-21-043	蔵王町			○
77	竹谷沢	1-41-129	丸森町			○
78	沢ノ内川	1-11-062-1	白石市			○
79	沢ノ内川	1-11-062-2	白石市			○
80	仲屋敷沢 2	1-21-077	蔵王町			○



81	石倉沢2	1-41-104	丸森町			○
82	滑沢の沢 - 3	1-32-062-3	村田町			○
83	関沢 2	1-22-004	七ヶ宿町		○	

## 2. 崖崩れ対策

番号	箇所名	箇所番号	市町村名	R3～R6実 施	R7～R12 実施	R13以降 実施
1	寄門	I-自-0082	村田町	○		
2	鎌先	—	白石市	○		
3	町	I-自-0005	白石市		○	
4	遠見の 2	III-自-0016	角田市		○	
5	下滝の 1	I-自-0133	丸森町		○	
6	神山	II-自-0204	大河原町・蔵王町		○	
7	山崎	I-自-0034	角田市			○
8	遠見	I-自-1298	角田市			○
9	水深の 1	I-自-0035	角田市			○
10	坪石	I-自-0147	丸森町			○
11	尾篭	I-自-0009	白石市			○
12	神明	I-自-0019	白石市			○
13	桜小路	I-自-0001	白石市			○

## 5.2 仙台土木事務所

### 仙台土木事務所管内 事業箇所 位置図 (1/4)

#### 1-1. 土石流対策 (～令和12年度)

