





七北田川水系梅田川 洪水浸水想定区域図 (浸水継続時間)

- 1 説明文**
- (1) この図は、七北田川水系梅田川の水位周知区間について、水防法の規定に基づき浸水継続時間を表示した図面です。
 - (2) この浸水継続時間は、指定時点の梅田川の河道及び洪水調節施設の整備状況を勘案して、想定し得る最大規模の降雨に伴う洪水により梅田川が氾濫した場合の浸水の状況をシミュレーションにより予測したものです。
 - (3) なお、このシミュレーションの実施にあたっては、支川の（決壊による）氾濫、シミュレーションの前提となる降雨を超える規模の降雨、高潮及び内水による氾濫等を考慮していませんので、この想定される浸水継続時間が実際の浸水継続時間と異なる場合や、浸水継続時間が明示されていない区域においても浸水が発生する場合があります。
- 2 基本事項等**
- | | |
|-----------------|---|
| (1) 作成主体 | 宮城県 |
| (2) 指定年月日 | 平成29年5月30日 |
| (3) 告示番号 | 宮城県告示第537号 |
| (4) 根拠法令 | 水防法（昭和24年法律第193号）第14条第2項 |
| (5) 対象となる水位周知河川 | ・七北田川水系梅田川（実施区間）
左岸：宮城県仙台市宮城野区原町大田見橋から七北田川合流点まで
右岸：同上 |
| (6) 算出の前提となる降雨 | 梅田川流域の1日間総雨量747.0mm |
| (7) 関係市町村 | 仙台市 |

凡 例

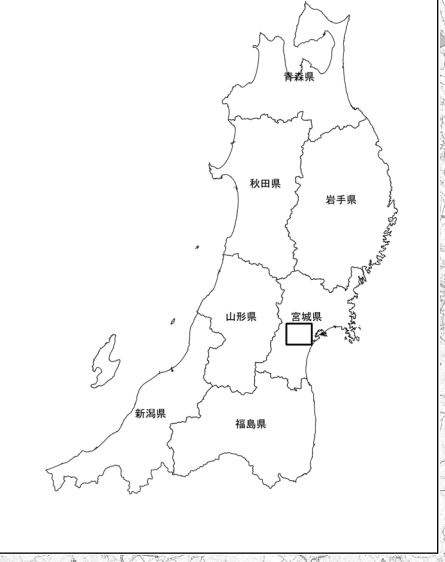
 洪水浸水想定区間の指定の対象となる水位周知河川

浸水継続時間

	12時間未満
	12時間 ~ 24時間（1日間）未満
	24時間（1日間） ~ 72時間（3日間）未満



位置図



索引図

