

気仙沼土木復旧・復興だより

第18号

平成29年2月7日発行 宮城県気仙沼土木事務所



龍の松（岩井崎）

◆ 災害復旧事業の進捗状況

- 災害復旧事業の**着手率**は、昨年12月末現在で、箇所ベースで**約98%**、金額ベースで**約83%**となっています。
- 道路・橋梁施設については、全箇所の**約98%**に着手し、**約80%**が**完了**しています。
- 河川・海岸施設については、全箇所の**約98%**に着手し、**沖ノ田地区海岸**（気仙沼市本吉町）が**完成**したほか、**鹿折川**（気仙沼市浜町）や**桜川**（南三陸町志津川）などの進捗を図っています。
- 今後も、**地権者等関係者の皆様の御協力**を得ながら、**用地買収を進めるとともに本格復旧工事を推進**していきます。

◎箇所数ベース(平成28年12月末現在)

(単位:箇所)

	全体	事業中	着手率	
			うち完了	
道路・橋梁	123	121	99	98.4%
河川・海岸	53	52	12	98.1%
港湾関係	11	11	4	100.0%
合計	187	184	115	98.4%

※事業中には、応急工事、調査設計、用地補償を含む

◎事業費ベース(平成28年12月末現在)

(単位:億円)

	全体	事業中	着手率	
			うち完了	
道路・橋梁	120.2	72.3	12.0	60.1%
河川・海岸	1,889.3	1,599.5	44.7	84.7%
港湾関係	102.7	85.6	21.0	83.3%
合計	2,112.2	1,757.4	77.7	83.2%

※事業中には、応急工事、調査設計、用地補償を含む

※全体事業は、現時点の事業費としている



工事が進む災害復旧箇所



青野沢川(気仙沼市唐桑町釜石下地内)



鹿折川(気仙沼市東みなと町地内)



桜川(南三陸町志津川松井田地内)



水戸辺川(南三陸町戸倉水戸辺地内)



戸倉地区海岸(南三陸町戸倉小涼地先)



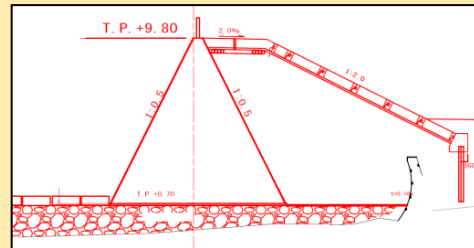
荒砥地区海岸(南三陸町志津川蒲の沢地先)



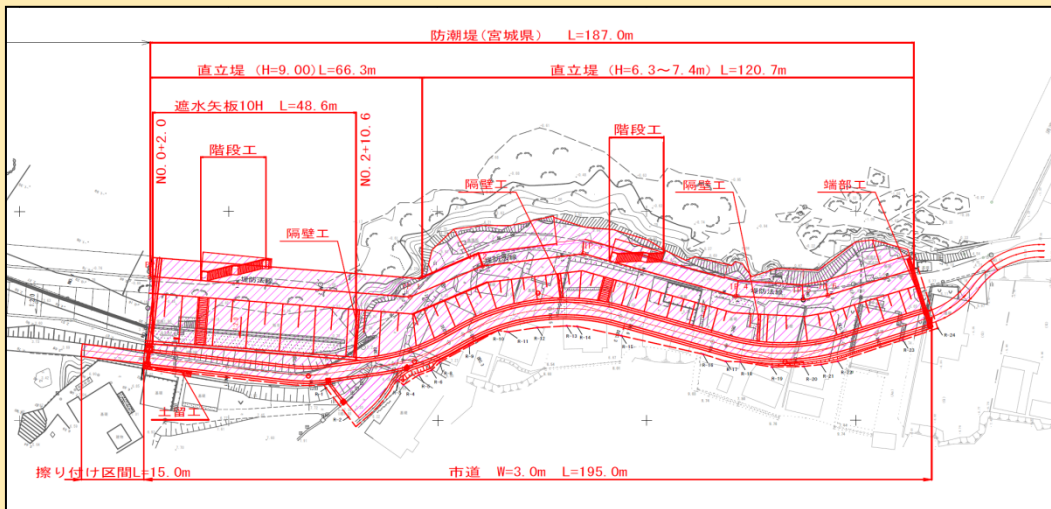
◇ 沖の田地区海岸の防潮堤が完成しました

沖の田地区海岸災害復旧工事は、平成26年5月に工事着手し、平成28年10月31日に無事竣工することができました。これも一重に地権者の方々と周辺住民の皆様の御理解・御協力があったことであり、この場を借りて感謝申し上げます。

当防潮堤は、数十年から百数十年の一度の頻度で襲来するL1津波から、背後の住宅や国道などを守るため、T.P.+9.8mの高さで整備したものです。今後とも早期復旧・復興に努めてまいりますので、地域の皆様の御理解・御協力を頂きますようお願い申し上げます。



標準断面図



工事平面図



着手前

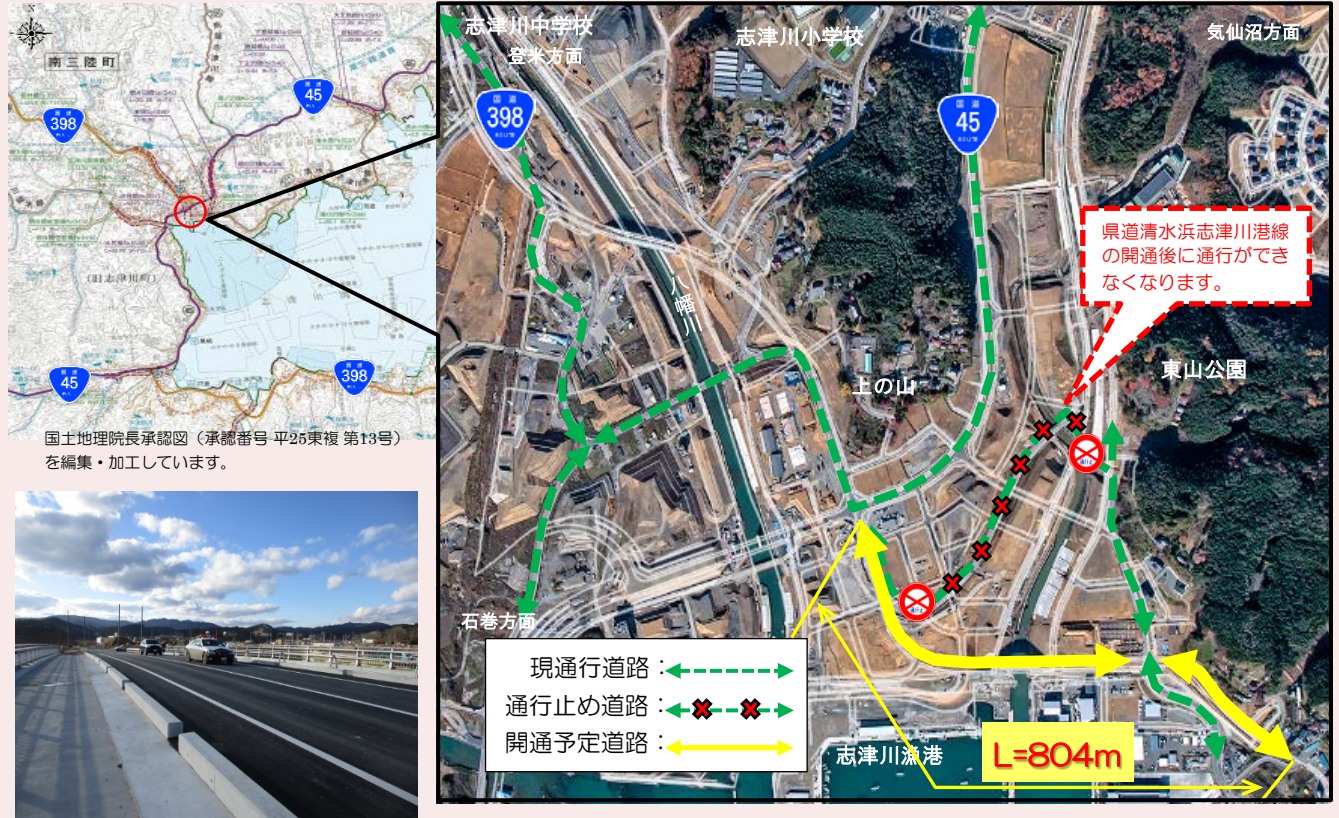


竣工



◇ 清水浜志津川港線「志津川復興道路」が供用開始しました

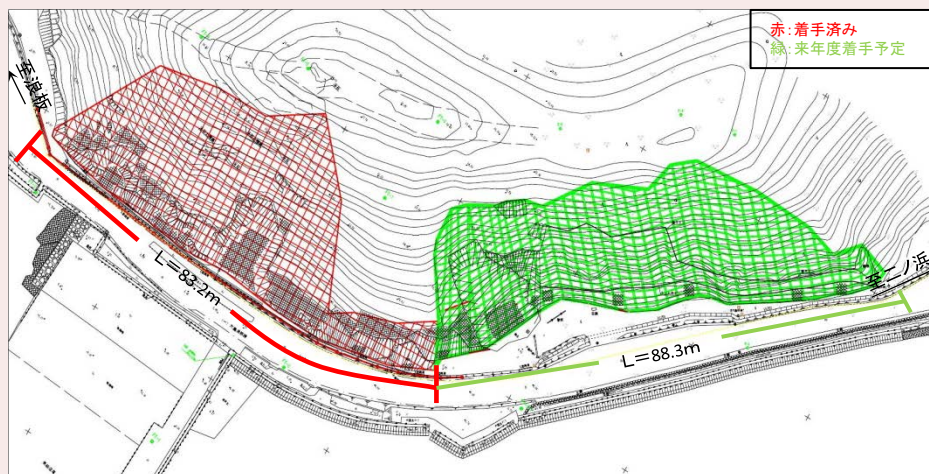
南三陸町志津川地区で実施している被災市街地復興土地区画整理事業と一体的に整備を進めてきた、一般県道清水浜志津川港線「志津川復興道路」が、平成29年1月31日15時に供用開始しました。当面は歩道部が暫定供用となりますので、通行には十分御注意願います。



◇ 道路の安全のため法面工事を実施しています

一般県道大島浪板線は、気仙沼市街地と三ノ浜、二ノ浜へ接続する重要な生活幹線道路です。その路線を安全に御利用いただくために、気仙沼市小々汐地区において、現在、地滑りや落石の恐れのある斜面の保護工事を実施しています。現時点で約50%の進捗であり、平成29年度内に完成する計画です。

近隣の皆様には引き続きご不便おかけしますが、御理解、御協力をお願いいたします。



大島架橋事業の工事状況について

気仙沼市民対象 現場見学会を開催しました

平成28年11月13日（日）、気仙沼市と共催し気仙沼市民を対象とした**現場見学会**を開催しました。

当日は、気仙沼商港岸壁の**朝日ふ頭**において、中央径間（アーチ部）の一部を残し組立の完了が間近という現場の状況を、**総勢444名**もの市民の方々に見学して頂きました。見学者からは、橋梁本体の大きさや工事説明に感嘆や驚きの声が挙がり、見学会は大盛況でした。



組立状況

H28年11月時点



展望台からの見学



現場説明

中央径間の組立が完了しました

平成28年6月から開始した、朝日ふ頭での中央径間の組立作業は、12月によりやくアーチ中央部が連結され、作業が完了しました。

また、架設位置での下部工工事も、2月・3月の架設に向けて引き続き作業していきますので、近隣住民の方々には御不便をおかけしますが、今後とも御理解・御協力をよろしくお願い致します。



H29年2月時点

「大島架橋事業 復興アルバム」URL

<http://www.pref.miyagi.jp/soshiki/ks-doboku/osihmakakyo-album.html>

大島架橋事業 復興アルバム

検索



宮城県気仙沼土木事務所 企画担当チーム

TEL: 0226-22-2622

E-mail: ksdbk@pref.miyagi.jp

HP: <http://www.pref.miyagi.jp/soshiki/ks-doboku/>

※お気付きの点やご意見などがありましたら、何なりとご連絡下さい。

※今後とも、皆様のご協力をよろしくお願い致します。