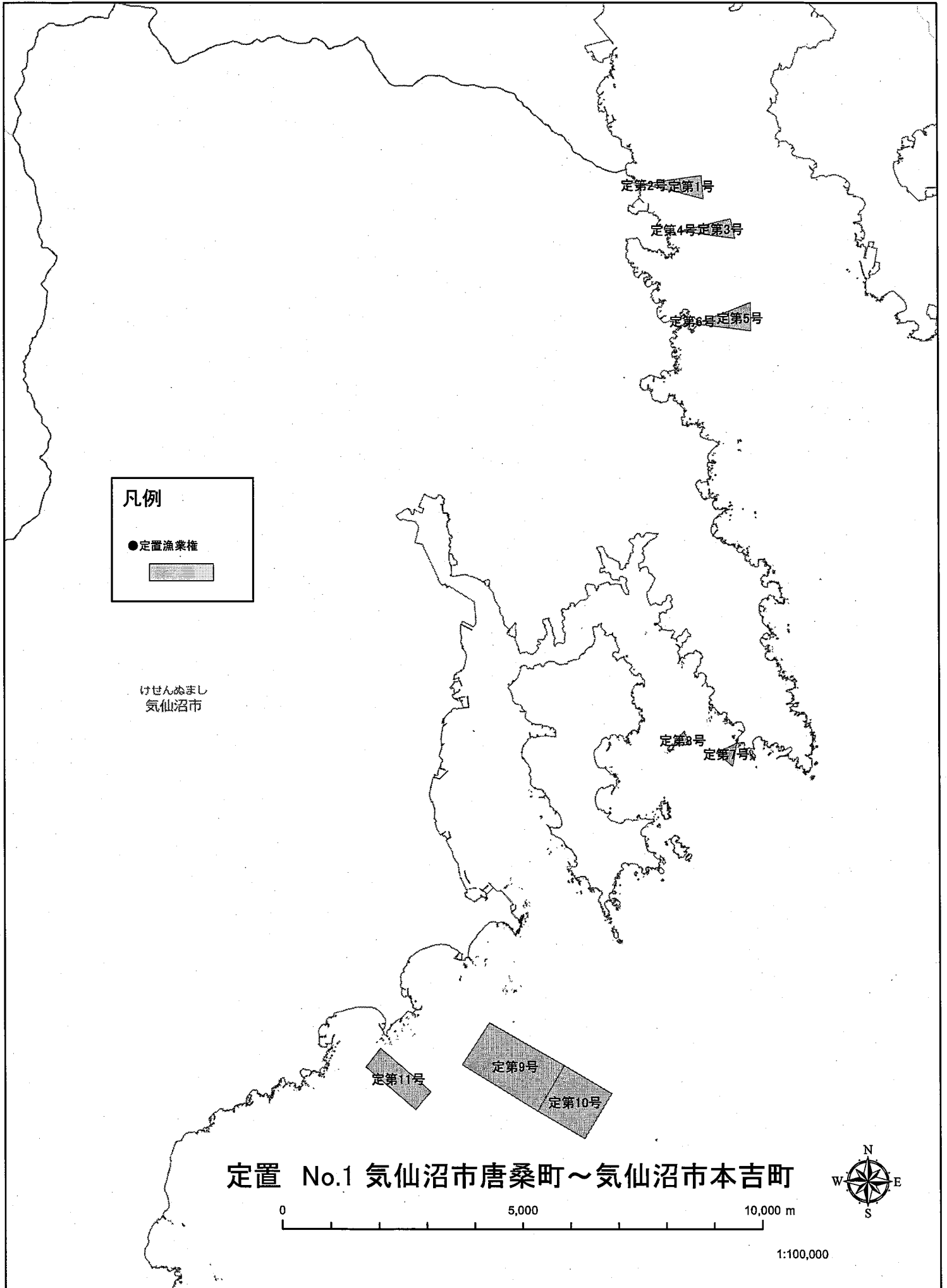


令和5年5月30日

宮城県公報第407号別冊2

# 宮城海区漁場計画 漁場図

# 定 置 漁 業



凡例

●定置漁業権



けせんぬまし  
気仙沼市

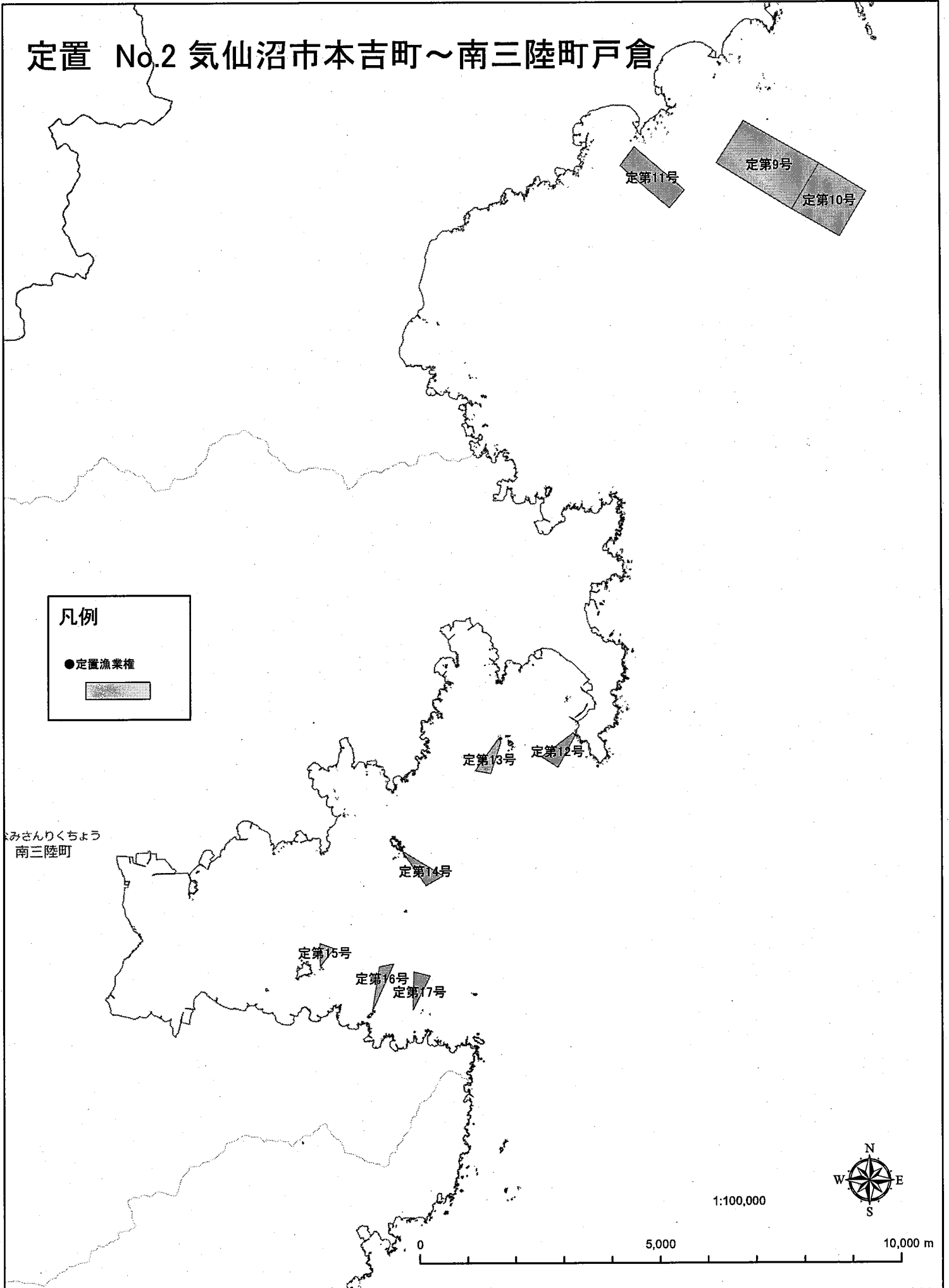
定置 No.1 気仙沼市唐桑町～気仙沼市本吉町

0 5,000 10,000 m



1:100,000

# 定置 No.2 気仙沼市本吉町～南三陸町戸倉



## 凡例

●定置漁業権



みさんりくちょう  
南三陸町

1:100,000



0 5,000 10,000 m

# 定置 No.3 石巻市～女川町

0 5,000 10,000 m

1:100,000



定第19号

定第18号

## 凡例

● 定置漁業権



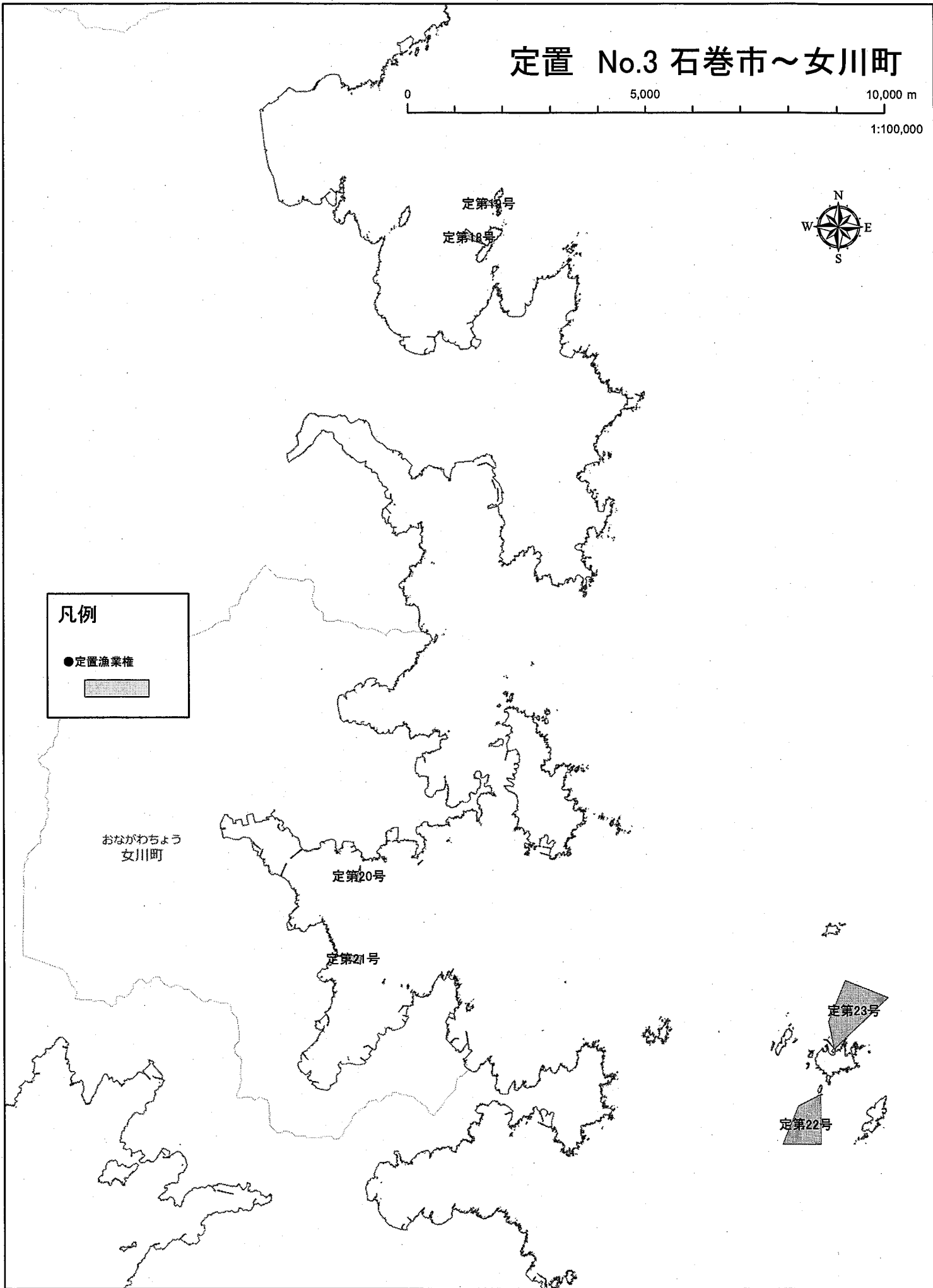
おながわちよう  
女川町

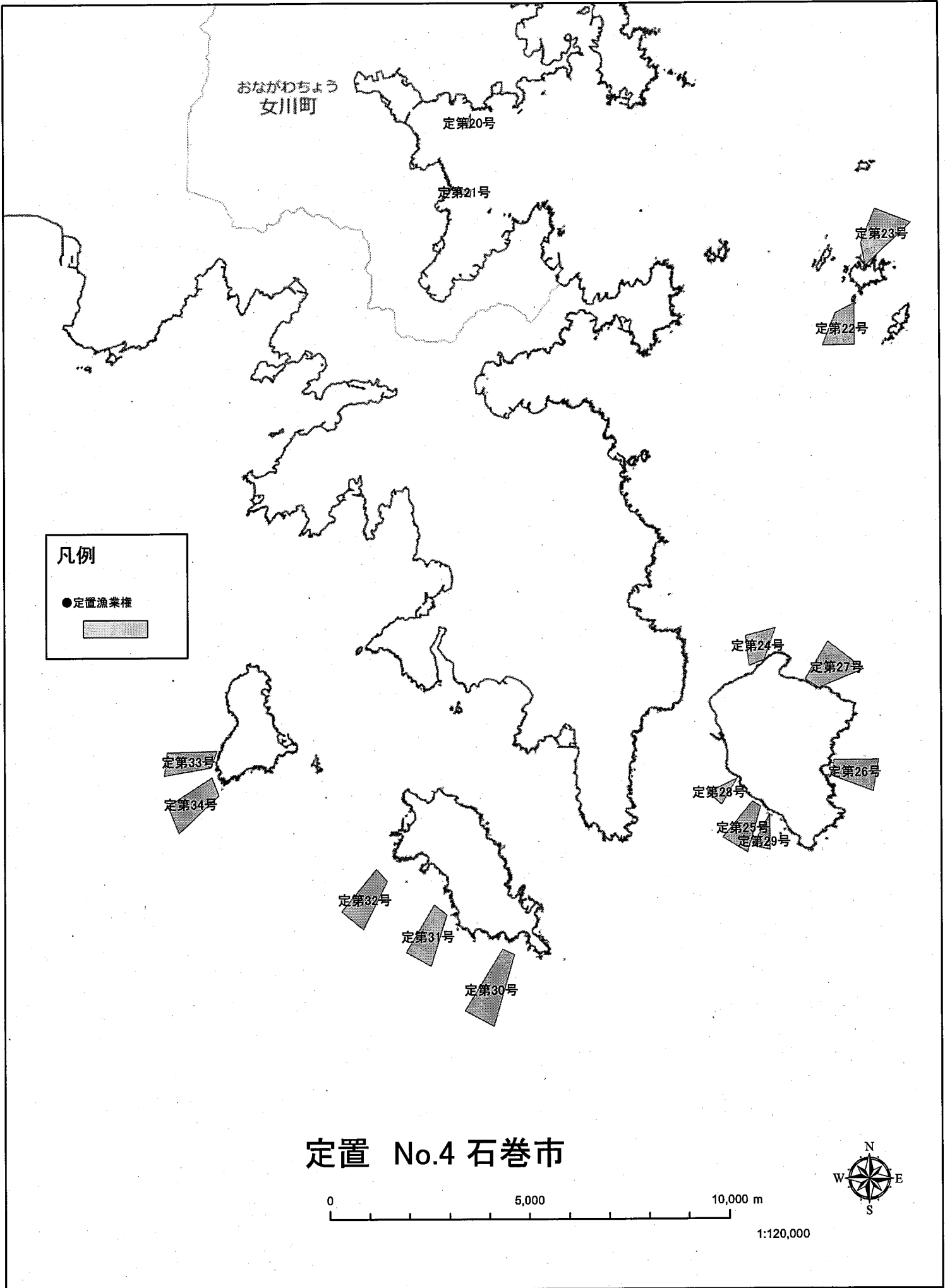
定第20号

定第21号

定第23号

定第22号





凡例

● 定置漁業権



定置 No.4 石巻市

0 5,000 10,000 m

1:120,000



# 業 漁 画 区

0 1,500 3,000 m

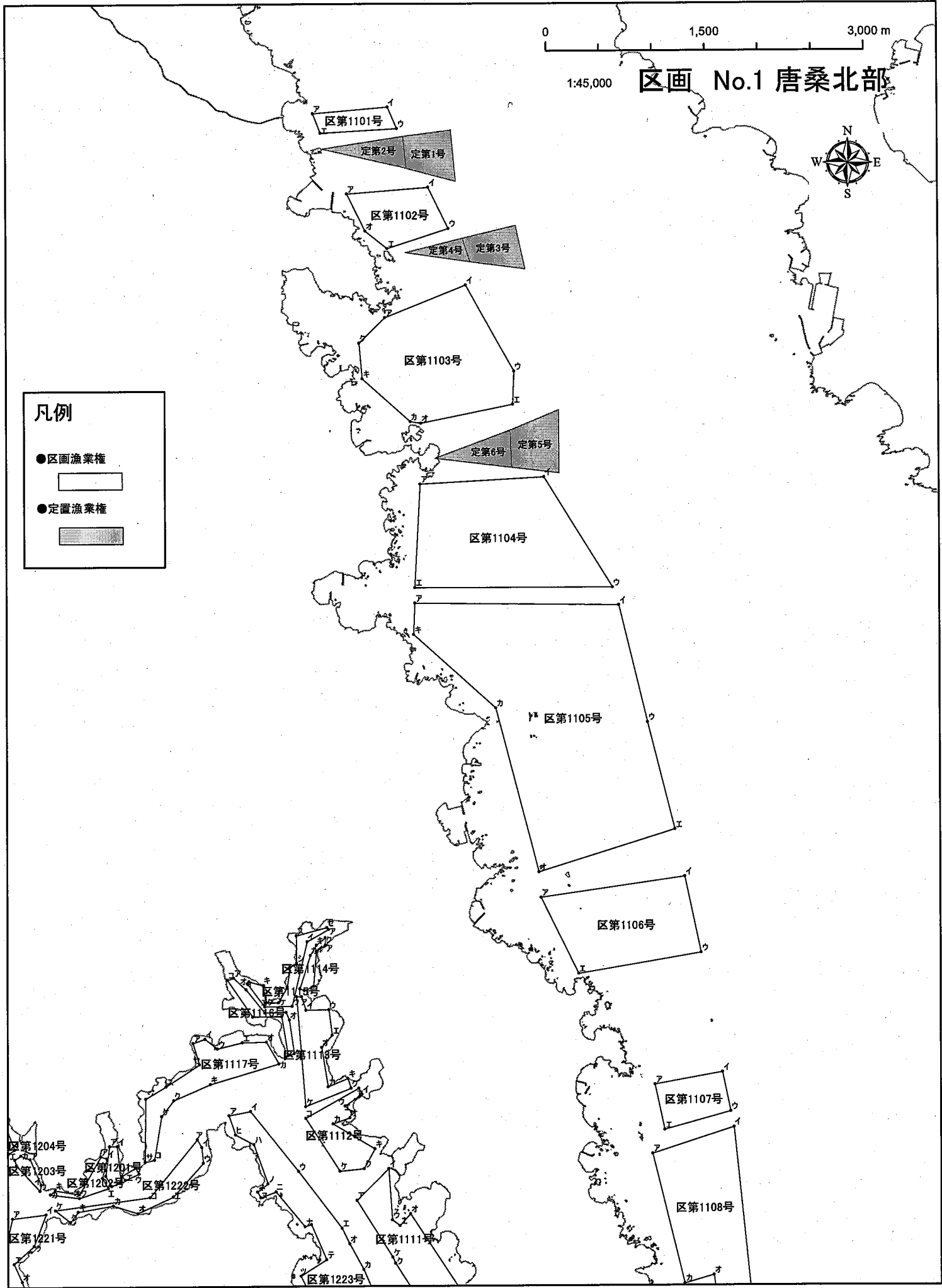
1:45,000

# 区画 No.1 唐桑北部



**凡例**

- 区画漁業権 (Area Fishing Right)
- (White box) (Area Fishing Right)
- 定置漁業権 (Fixed Fishing Right)
- ▨ (Hatched box) (Fixed Fishing Right)





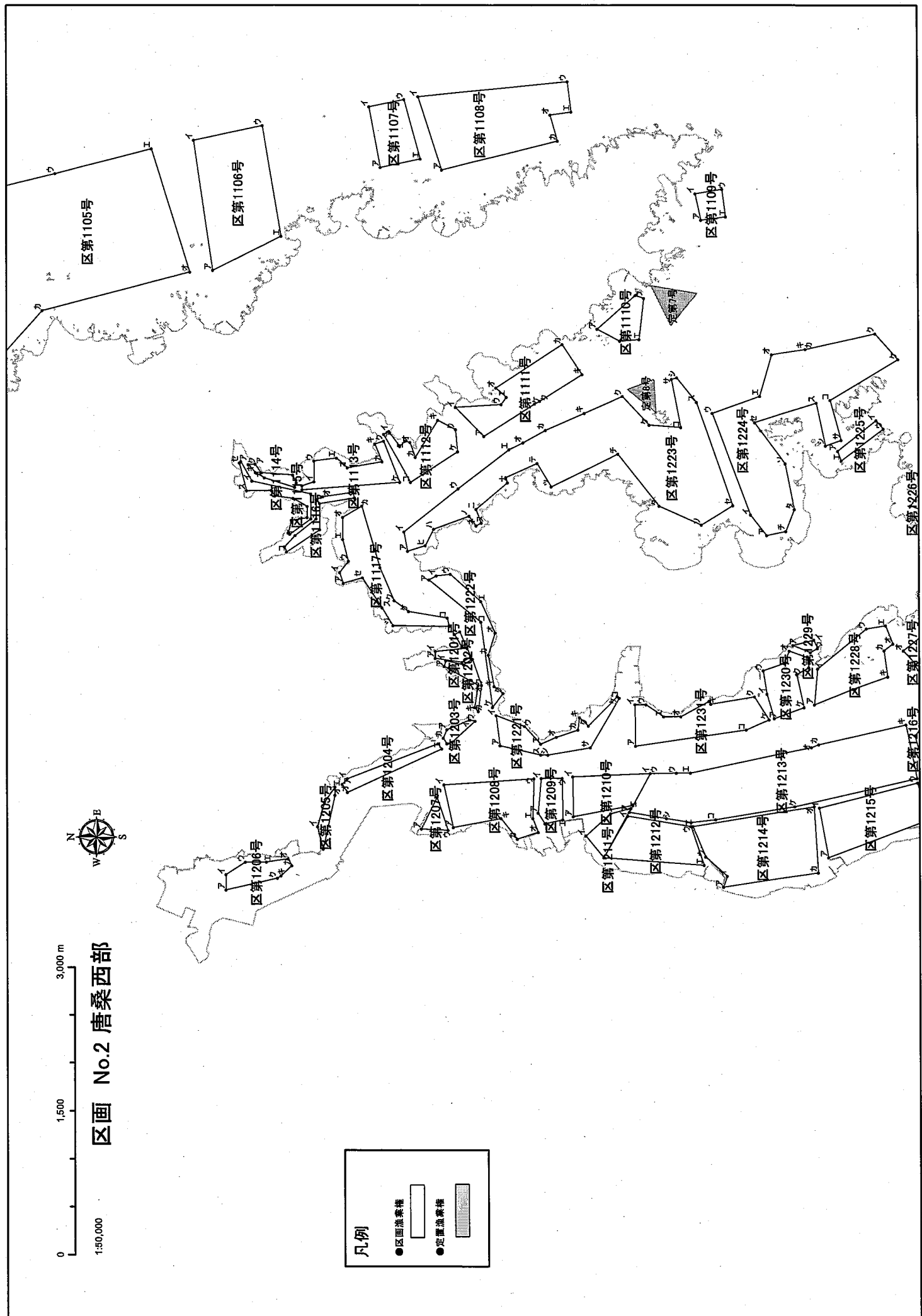
1:50,000  
0 1,500 3,000 m

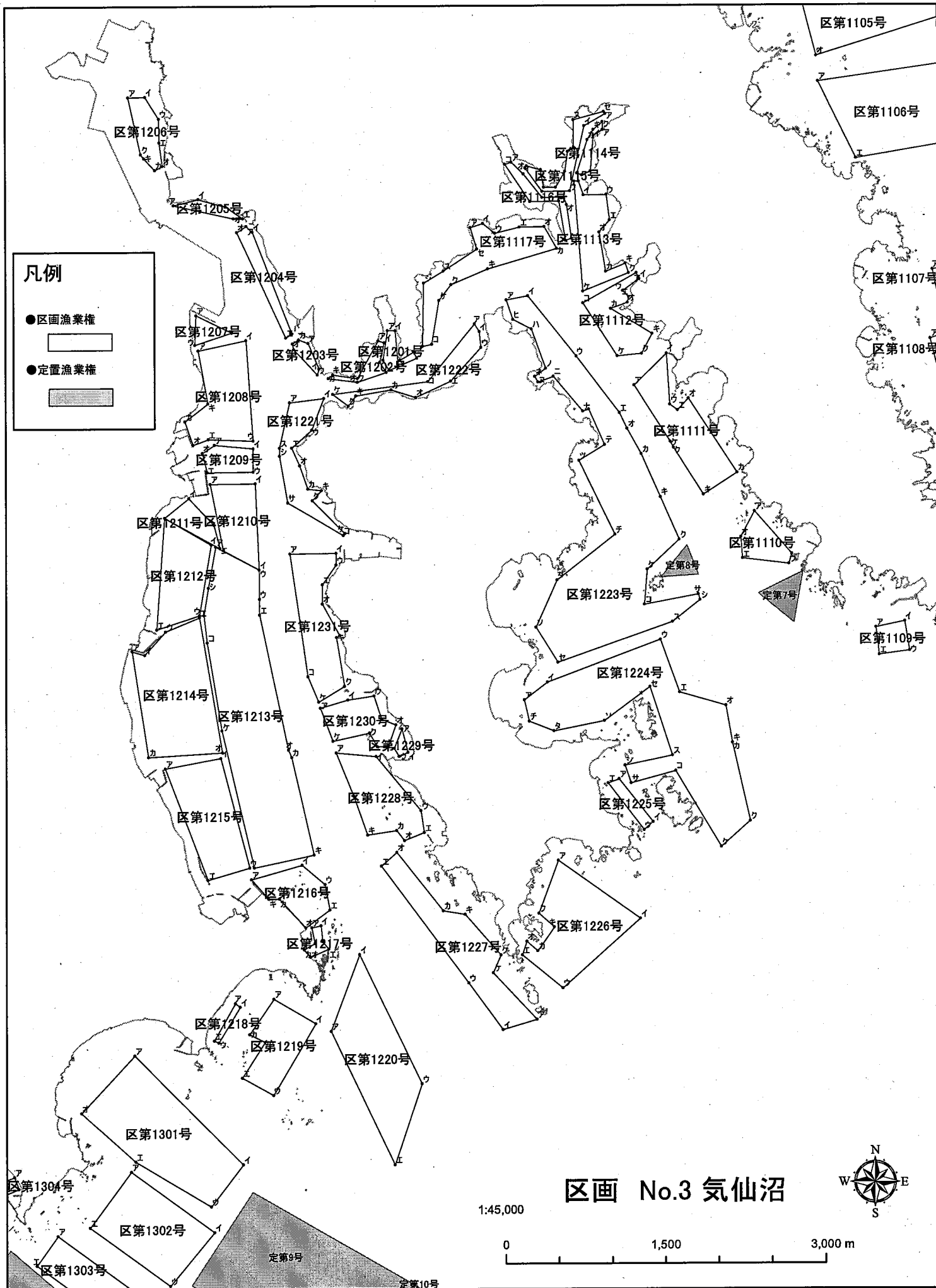
### 区画 No.2 唐桑西部



**凡例**


- 区画流線權
- ▭ 区画流線權
- 定置流線權
- ▭ 定置流線權





凡例

● 区画漁業権



● 定置漁業権

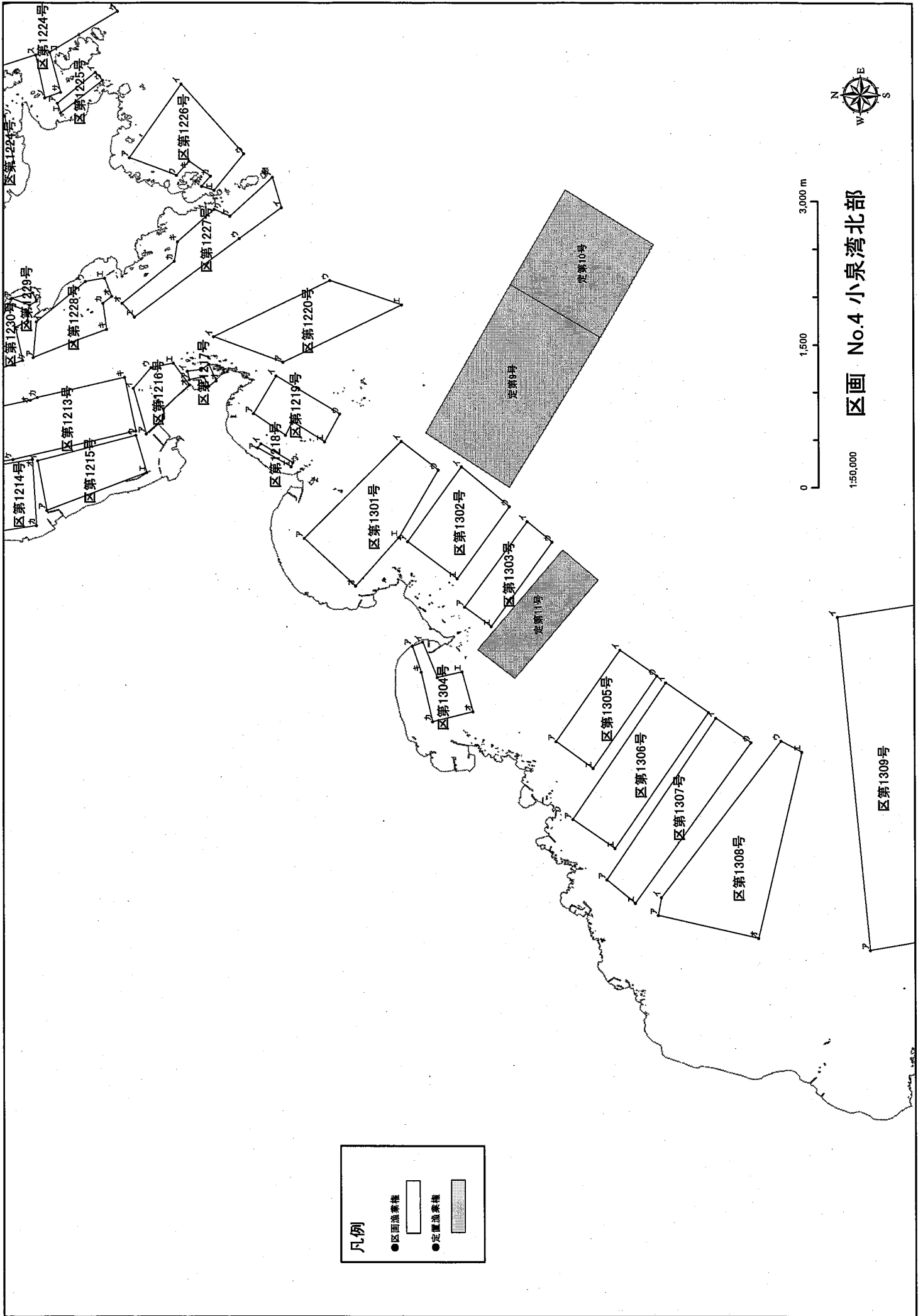


区画 No.3 気仙沼

1:45,000



0 1,500 3,000 m



凡例

- 区画測量権
- 区画
- 定置測量権
- 定置測量権



0 1,500 3,000 m

区画 No.4 小泉湾北部

1:50,000

区第1309号

区第1308号

区第1309号

区第1401号

区第1404号


区第1402号

区第1403号

区第1405号

凡例

● 区画漁業権



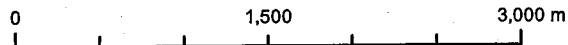
● 定置漁業権



区画 No.5 小泉湾南部



1:45,000



区第1406号

区第1412号

区第1410号

区第1413号

区第1411号

区第1407号

定第13号

定第12号 区第1409号

区第1414号

区第1415号

区第1501号

区第1502号

区第1506号

区第1408号

区第1509号

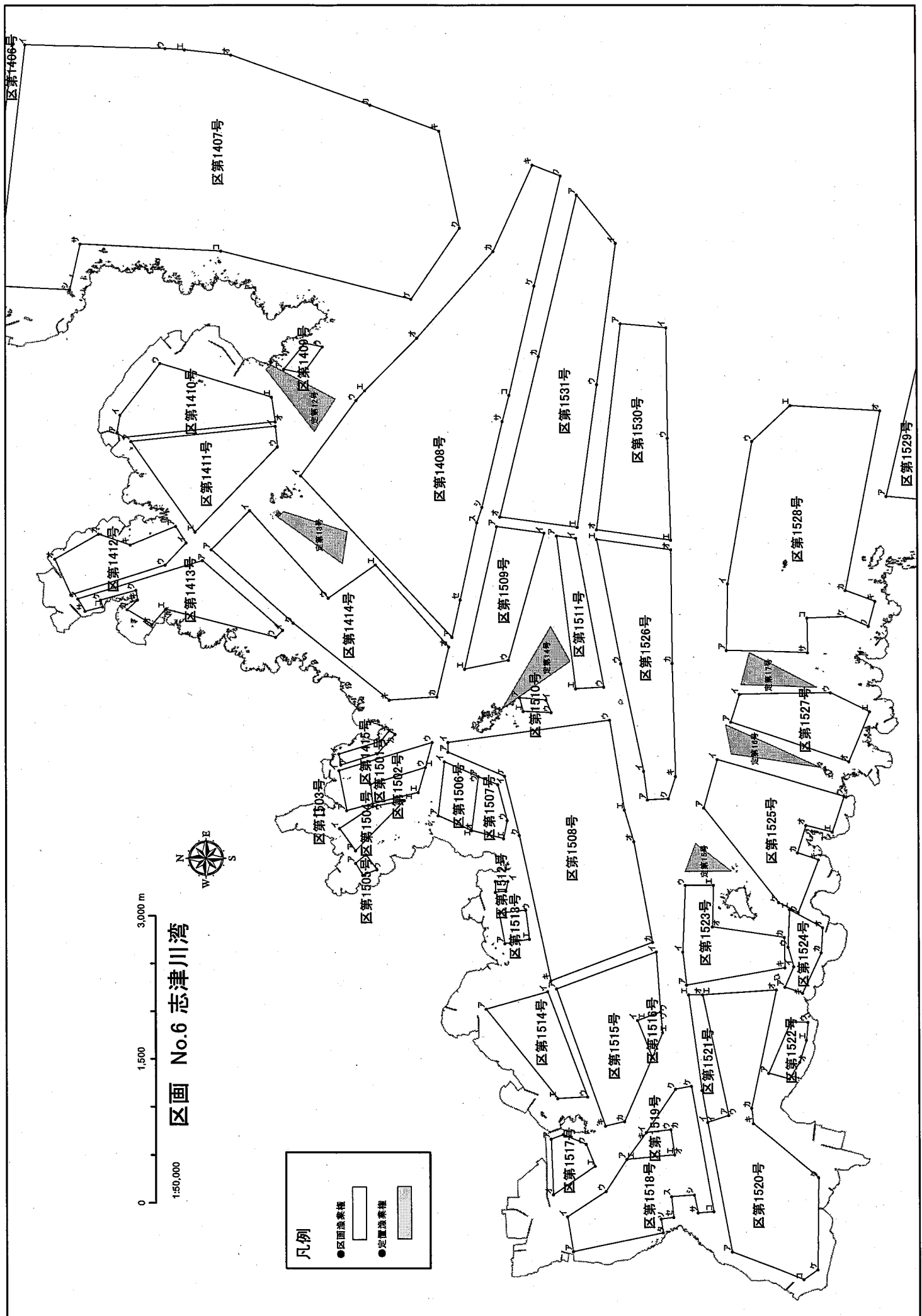
区第1508号

区第1510号

定第14号

区第1531号

区第1511号



区画 No.6 志津川湾

1:50,000  
0 1,500 3,000 m



**凡例**

- 区画境界線
- 区画境界線
- 定置境界線
- 定置境界線

区第1406号

区第1407号

区第1410号

区第1411号

区第1412号

区第1413号

区第1414号

区第1408号

区第1531号

区第1530号

区第1509号

区第1511号

区第1526号

区第1528号

区第1529号

区第1527号

区第1503号

区第1504号

区第1505号

区第1506号

区第1507号

区第1508号

区第1501号

区第1502号

区第1510号

区第1511号

区第1512号

区第1513号

区第1514号

区第1515号

区第1516号

区第1517号

区第1518号

区第1519号

区第1523号

区第1525号

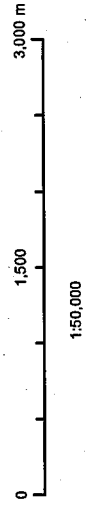
区第1524号

区第1522号

区第1520号

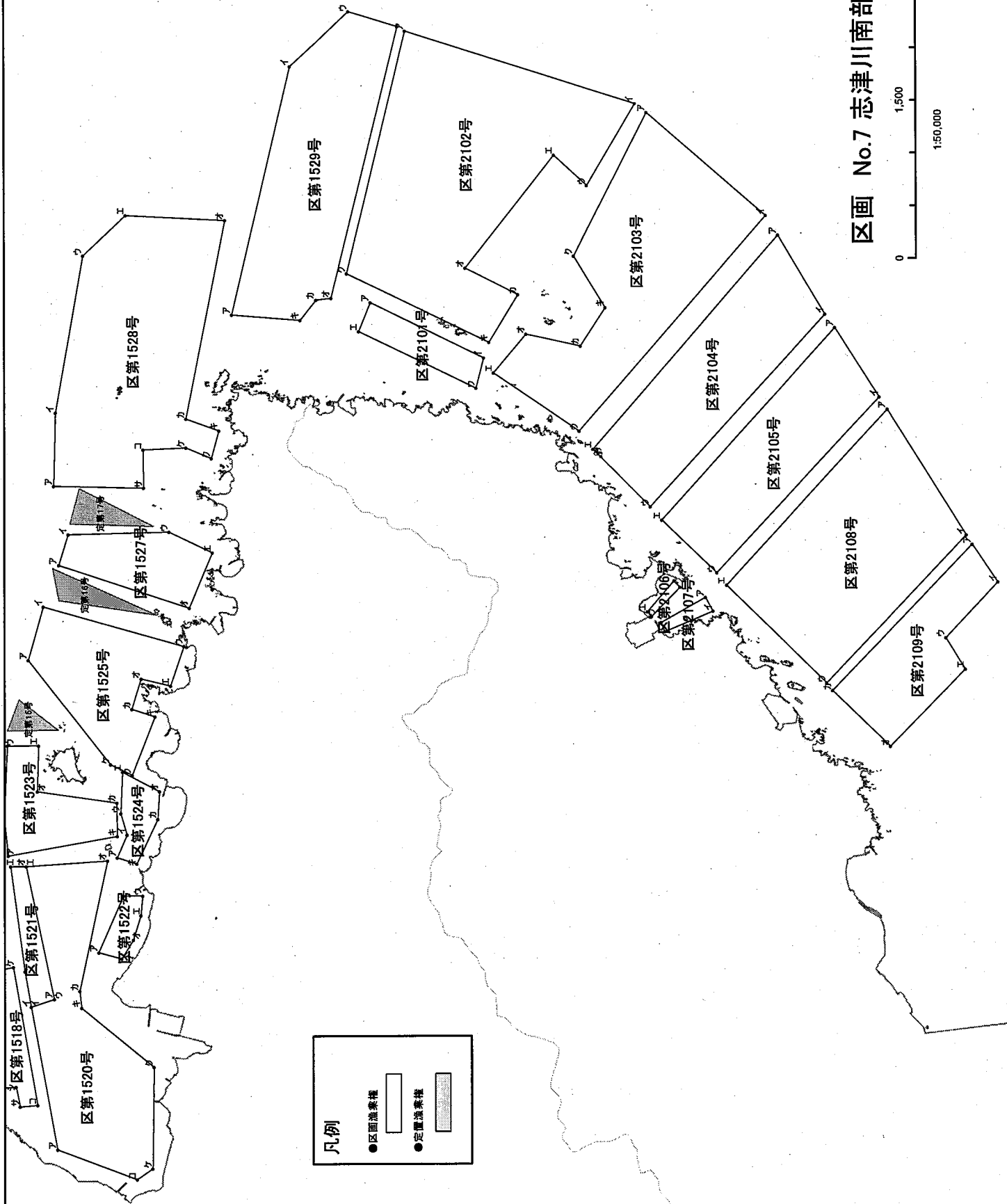


区画 No.7 志津川南部-十三浜

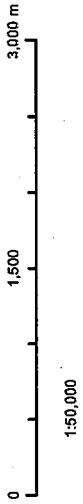


凡例

- 区画放棄権
- 区画放棄権
- 定置漁業権
- 定置漁業権

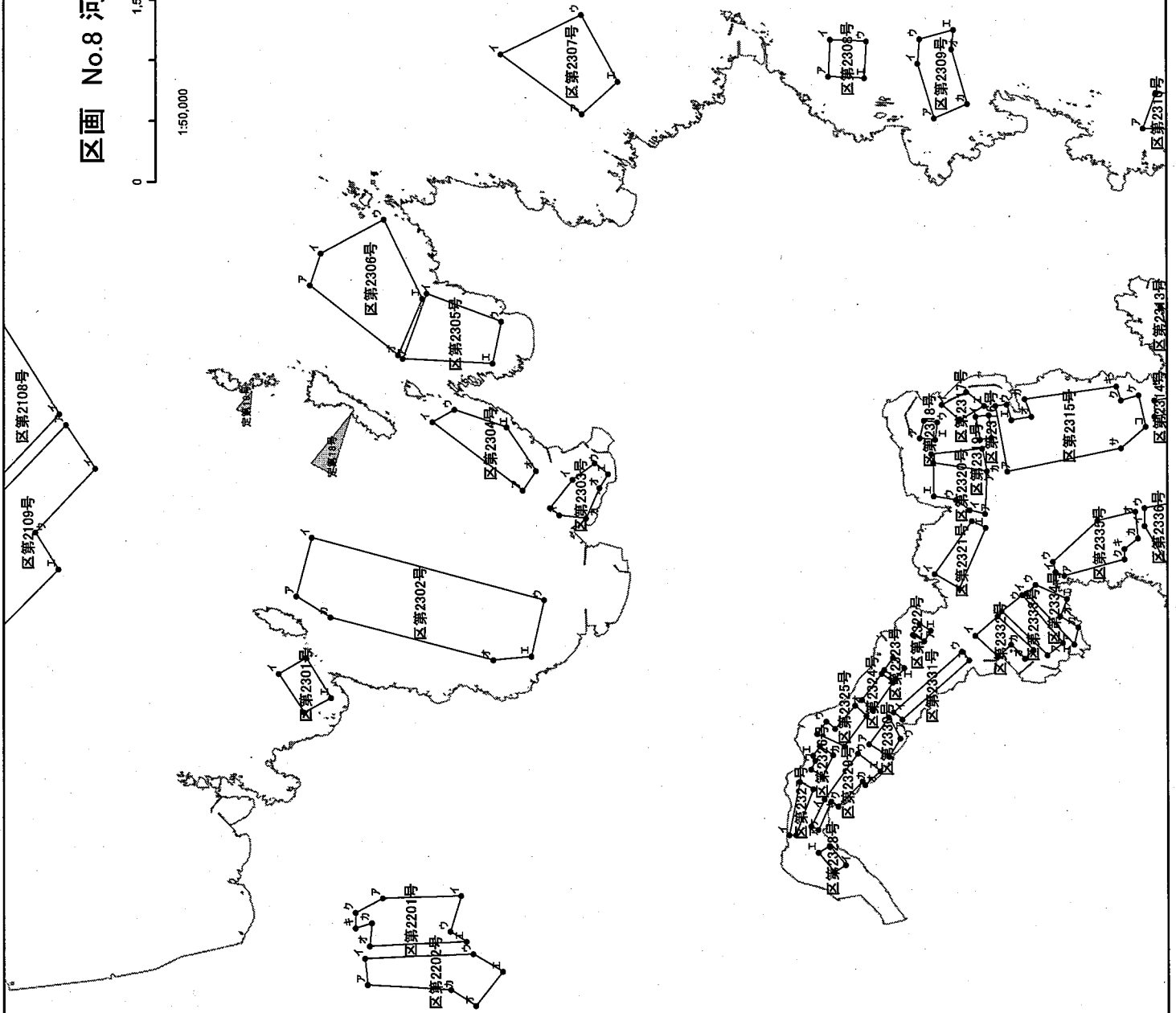


# 区画 No.8 河北·雄勝



**凡例**

- 区画清算標
- ▭ 区画清算標
- 定置清算標
- ▨ 定置清算標



区第2317号

区第2314号

区第2336号

区第2333号

区第2330号

区第2327号

区第2328号

区第2329号

区第2331号

区第2332号

区第2334号

区第2335号

区第2315号

区第2316号

区第2318号

区第2319号

区第2320号

区第2321号

区第2322号

区第2323号

区第2324号

区第2325号

区第2326号

区第2327号

区第2328号

区第2329号

区第2330号

区第2331号

区第2332号

区第2333号

区第2334号

区第2335号

区第2336号

区第2337号

区第2338号

区第2339号

区第2340号

区第2341号

区第2342号

区第2343号

区第2344号

区第2345号

区第2346号

区第2347号

区第2348号

区第2349号

区第2350号

区第2351号

区第2352号

区第2353号

区第2354号

区第2355号

区第2356号

区第2357号

区第2358号

区第2359号

区第2360号

区第2361号

区第2362号

区第2363号

区第2364号

区第2365号

区第2366号

区第2367号

区第2368号

区第2369号

区第2370号

区第2371号

区第2372号

区第2373号

区第2374号

区第2375号

区第2376号

区第2377号

区第2378号

区第2379号

区第2380号

区第2381号

区第2382号

区第2383号

区第2384号

区第2385号

区第2386号

区第2387号

区第2388号

区第2389号

区第2390号

区第2391号

区第2392号

区第2393号

区第2394号

区第2395号

区第2396号

区第2397号

区第2398号

区第2399号

区第2400号

区第2401号

区第2402号

区第2403号

区第2404号

区第2405号

区第2406号

区第2407号

区第2408号

区第2409号

区第2410号

区第2411号

区第2412号

区第2413号

区第2414号

区第2415号

区第2416号

区第2417号

区第2418号

区第2419号

区第2420号

区第2421号

区第2422号

区第2423号

区第2424号

区第2425号

区第2426号

区第2427号

区第2428号

区第2429号

区第2430号

区第2431号

区第2432号

区第2433号

区第2434号

区第2435号

区第2436号

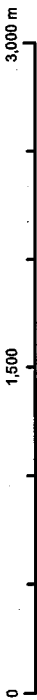
区第2437号

区第2438号

区第2439号

区第2440号

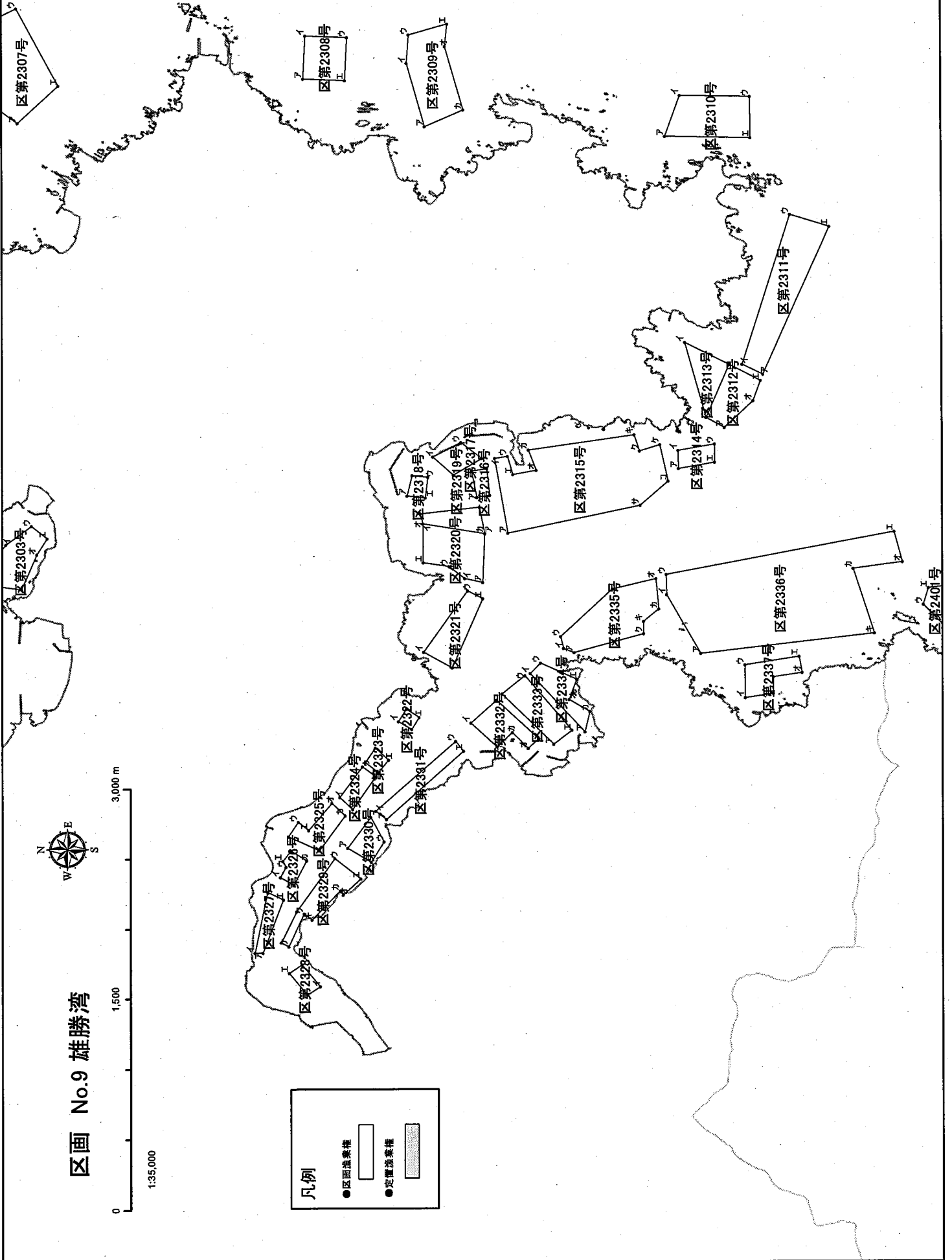
# 区画 No.9 雄勝湾



1:35,000

## 凡例


- 区画測量標
- 区画測量標
- 位置測量標
- 位置測量標





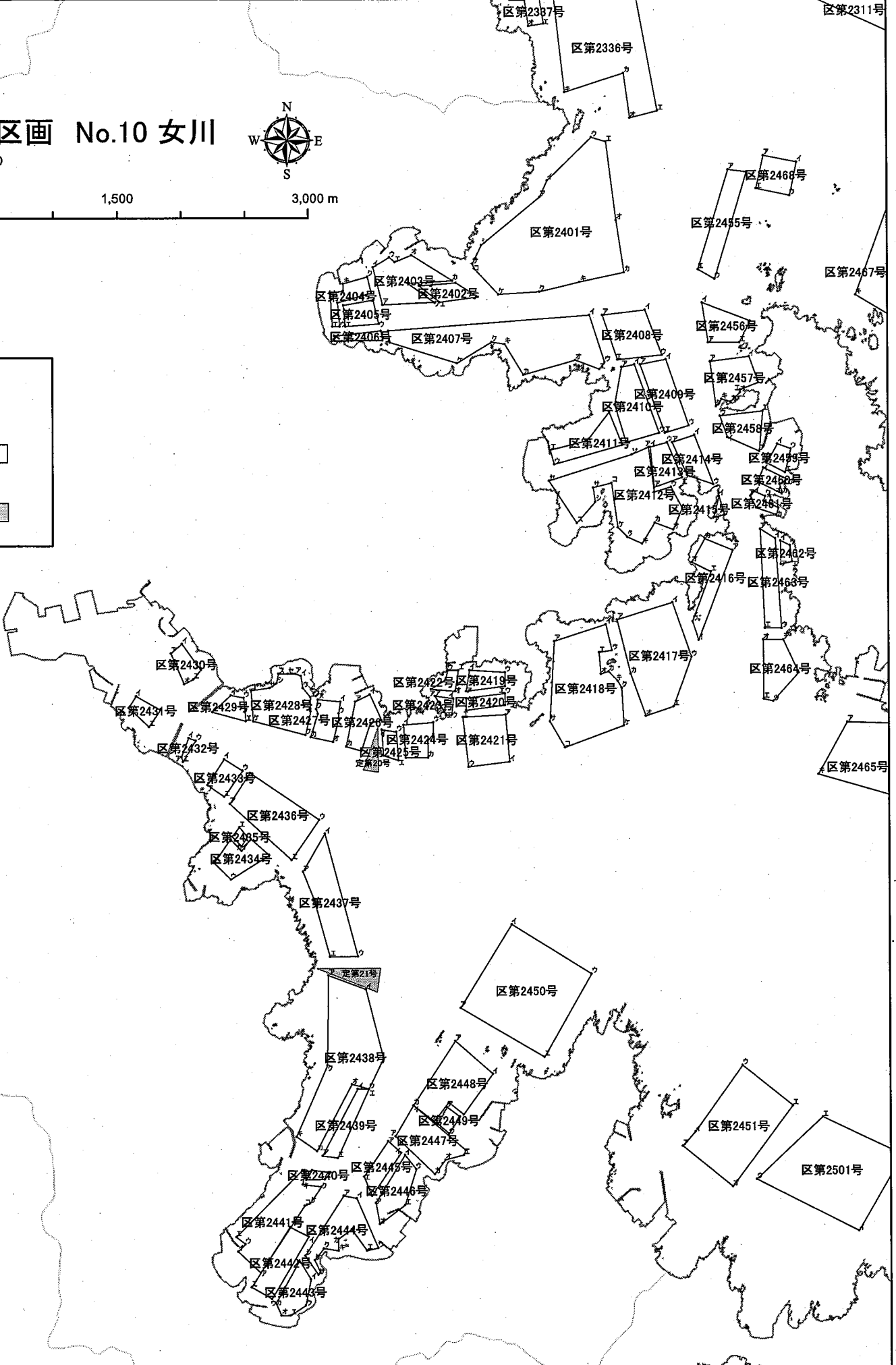
# 区画 No.10 女川

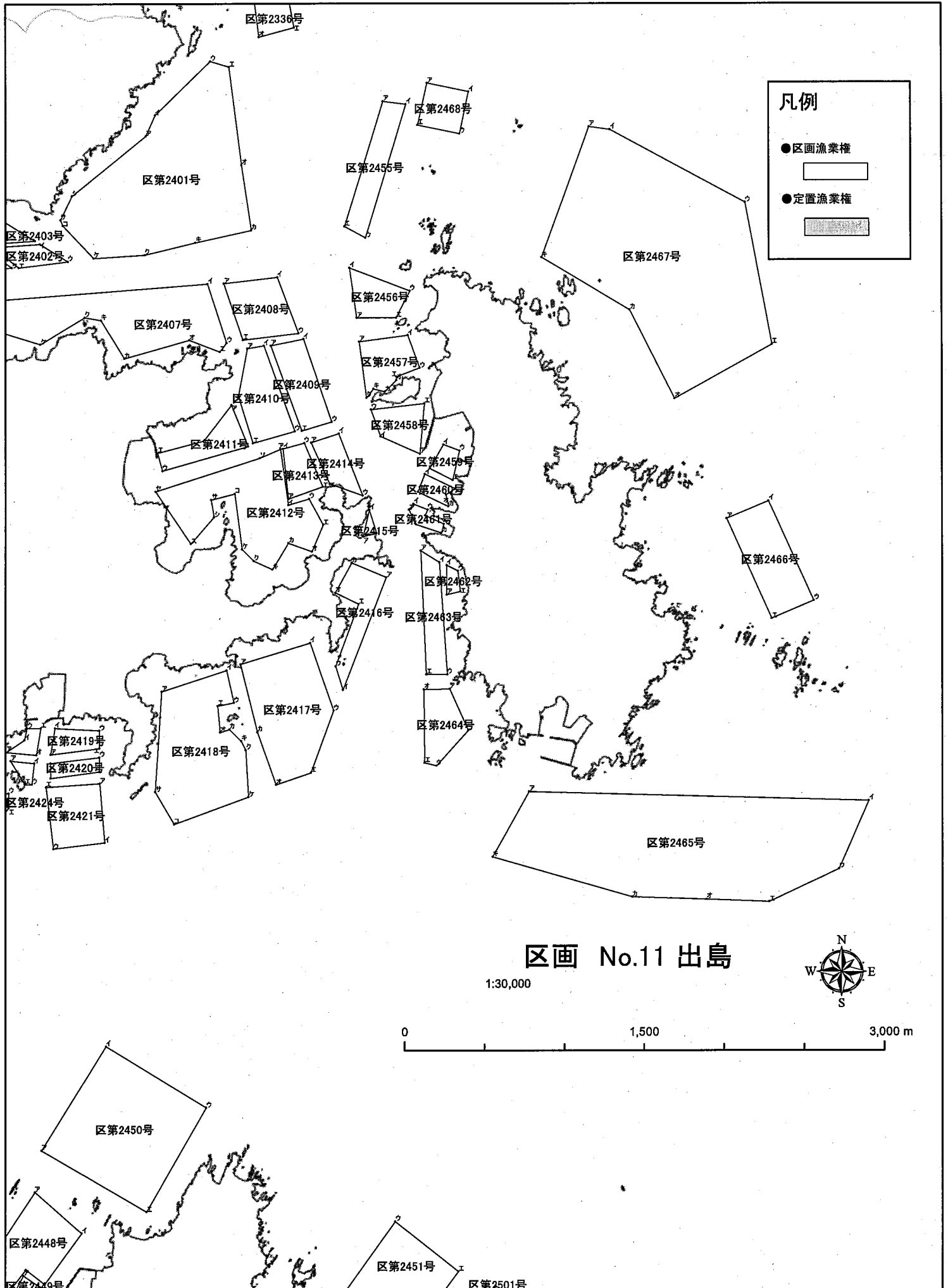
1:40,000



**凡例**


- 区画漁業権
- 区画
- 定置漁業権
- 定置



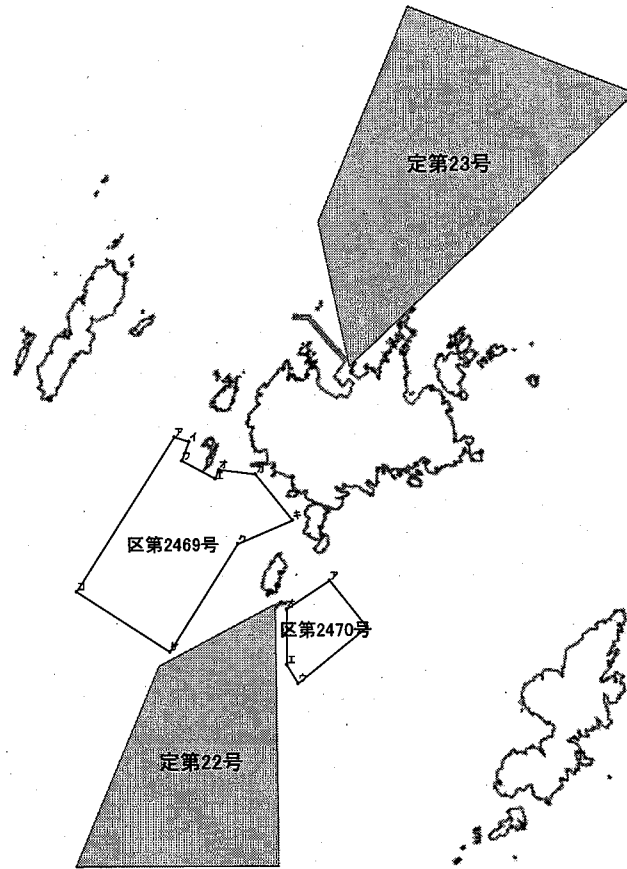


凡例

● 区画漁業権



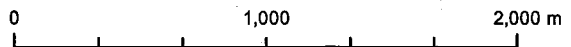
● 定置漁業権

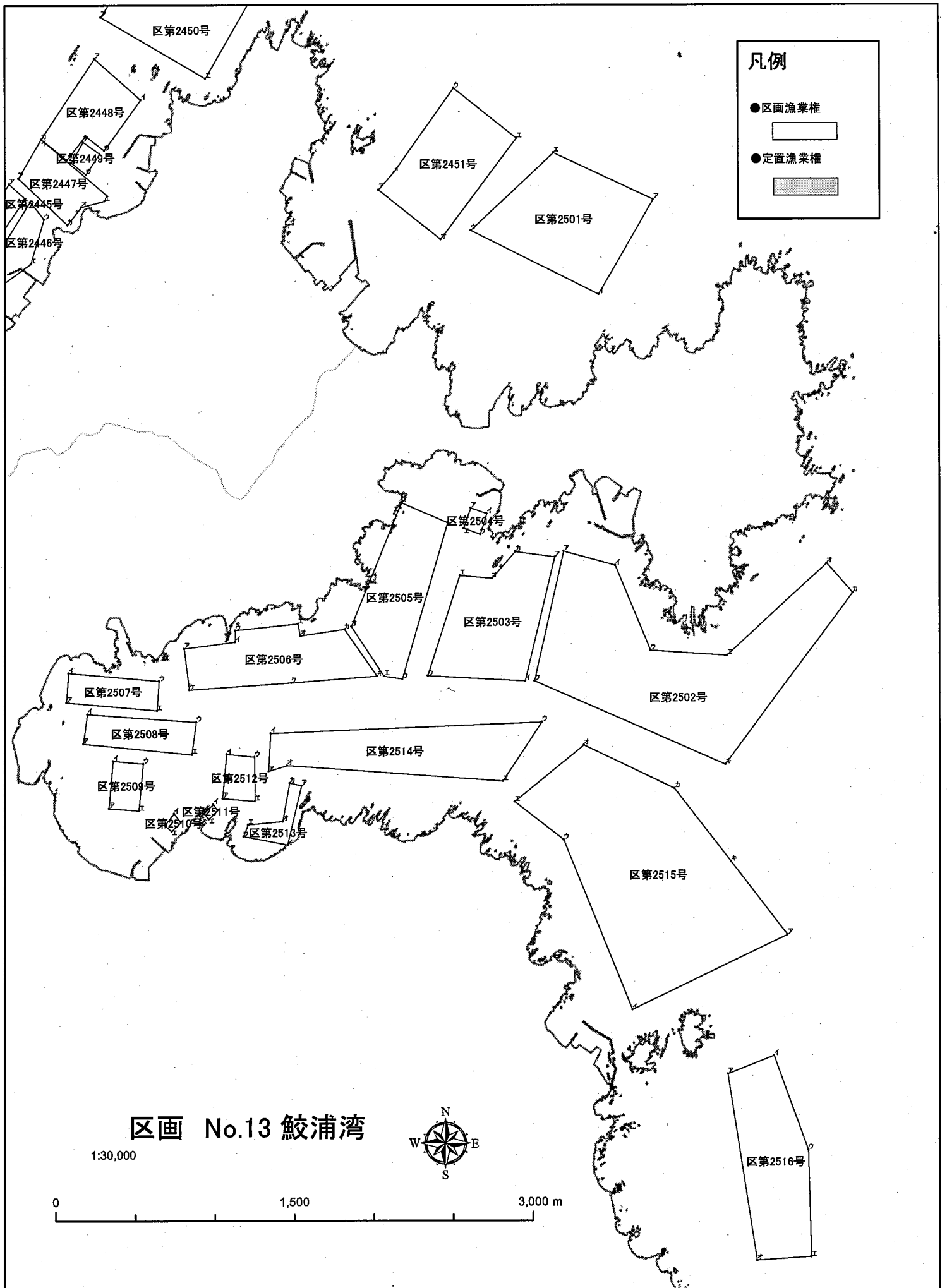


区画 No.12 江島

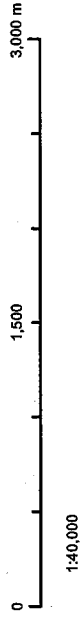


1:30,000





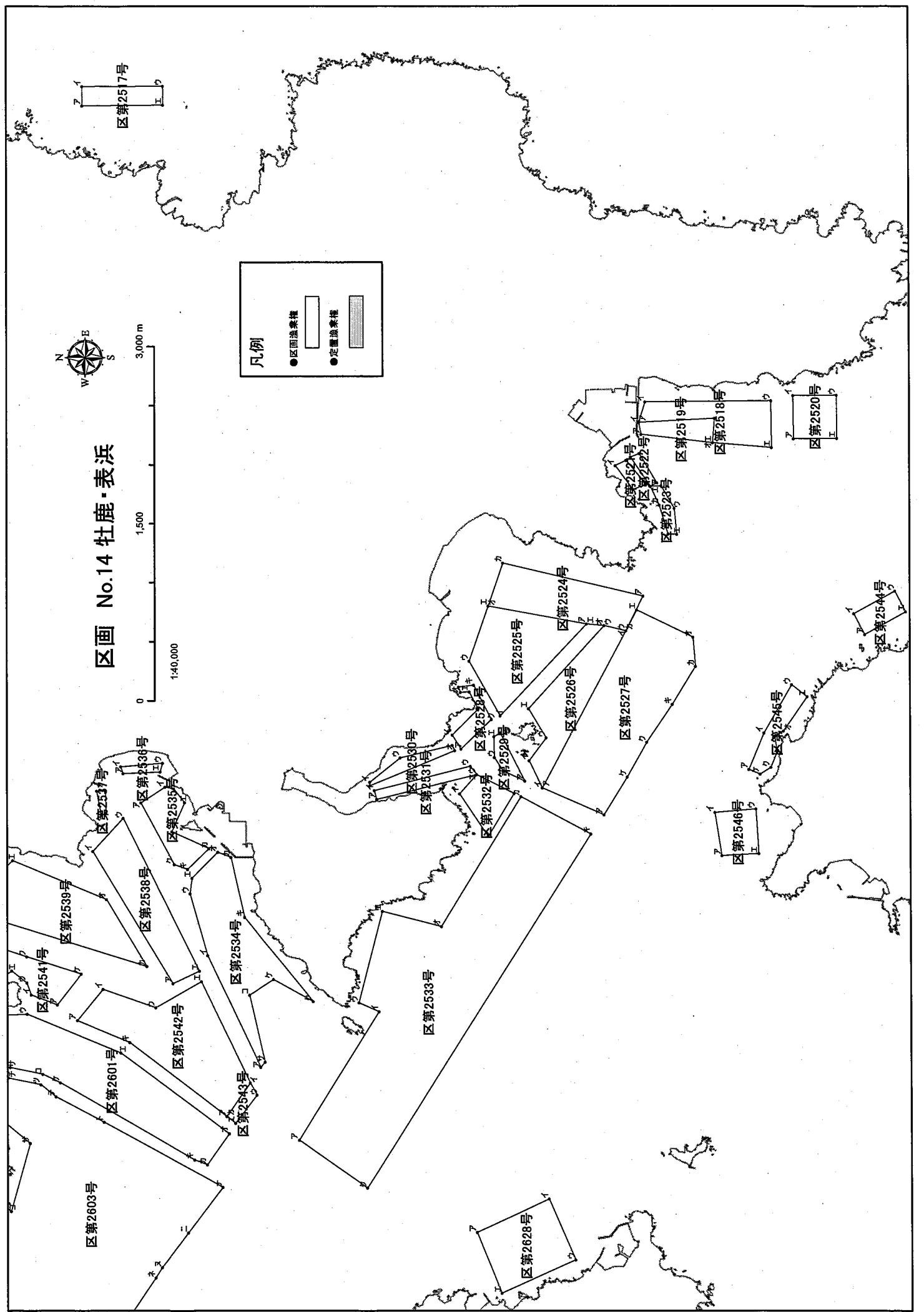
# 区画 No.14 牡鹿・表浜

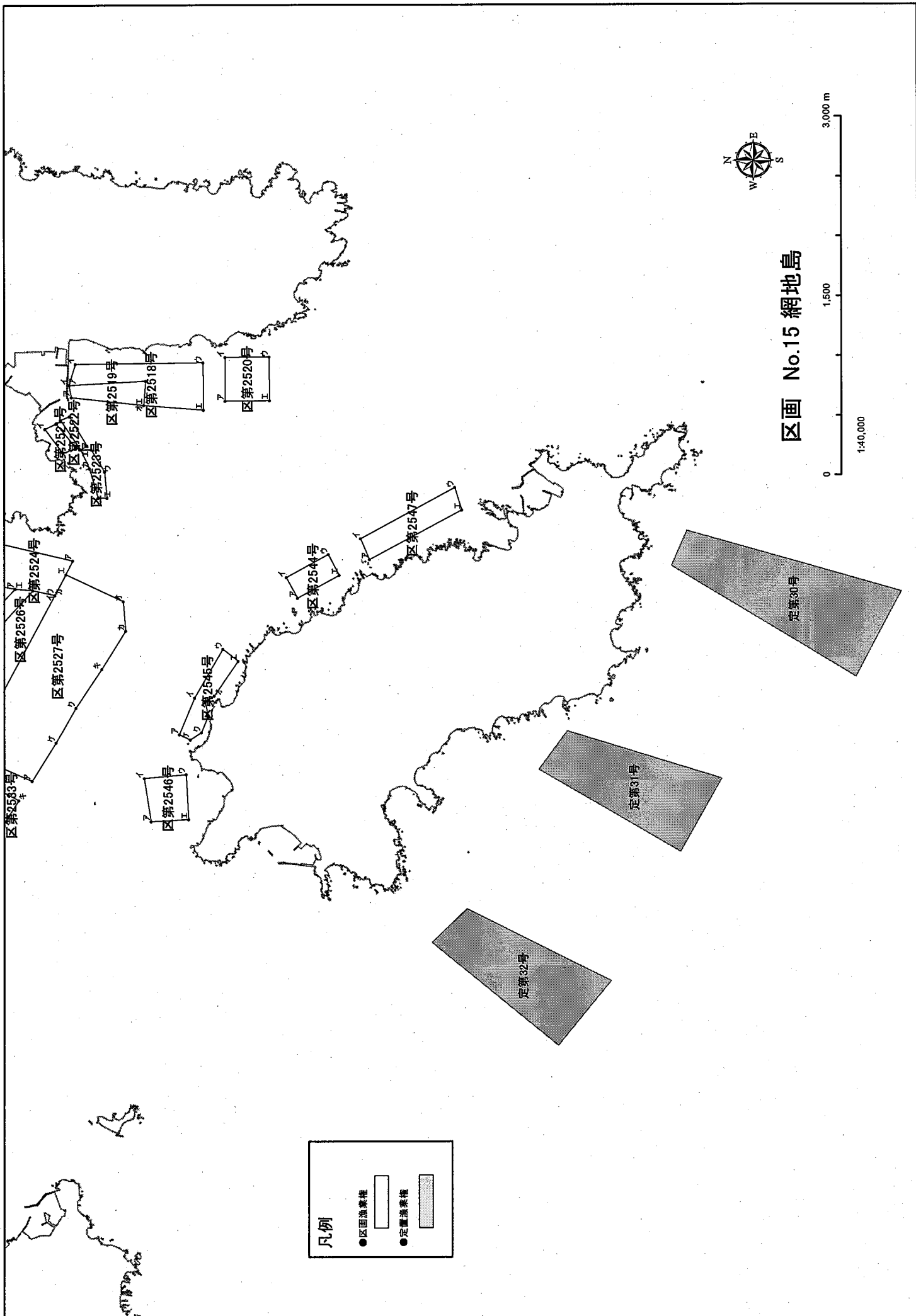


1:40,000

凡例


● 区画漁業権	□
● 定置漁業権	▨



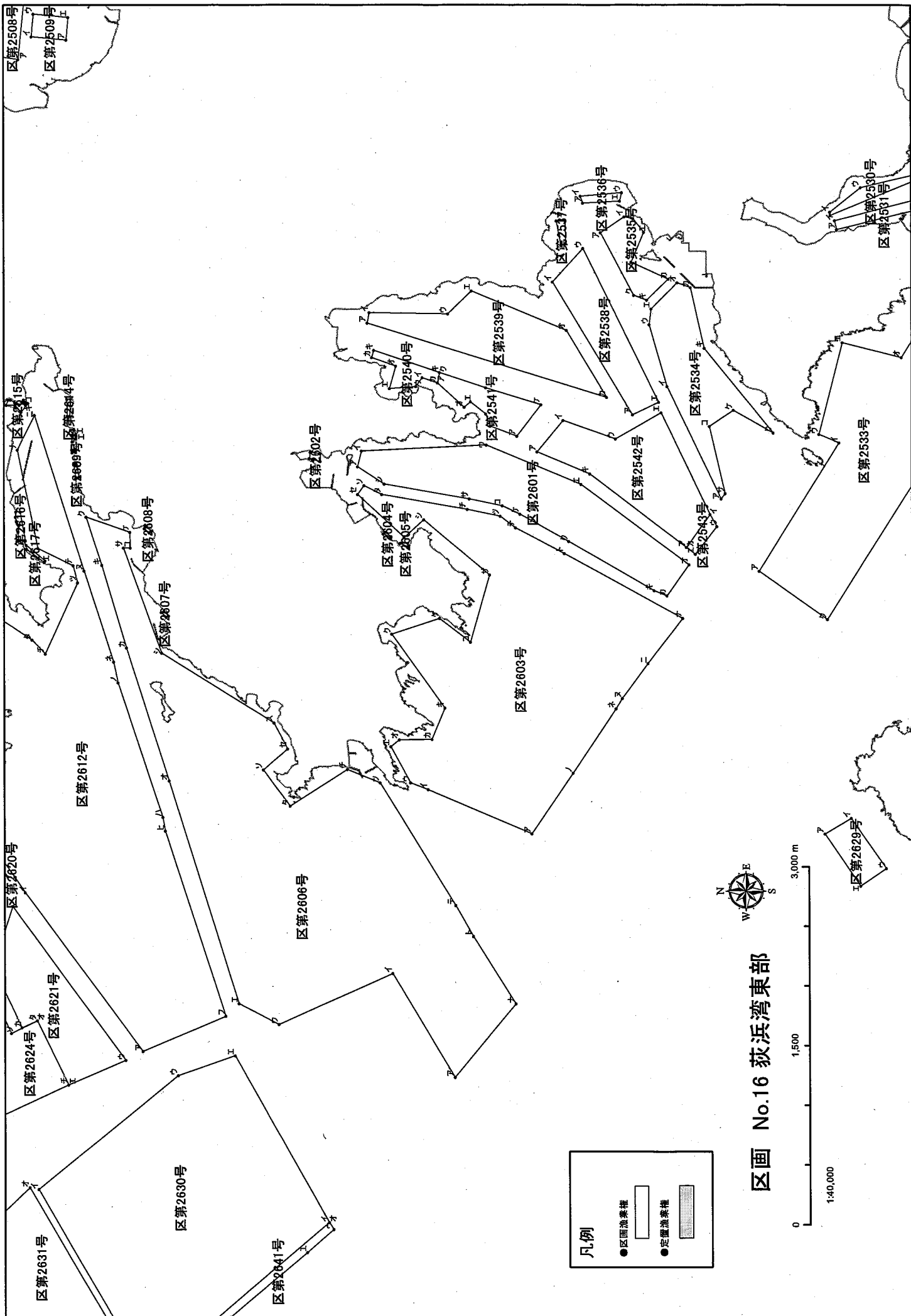


**凡例**

- 区画漁業権
- 区画漁業権
- 定置漁業権
- ▨ 定置漁業権



区画 No.15 網地島




**凡例**

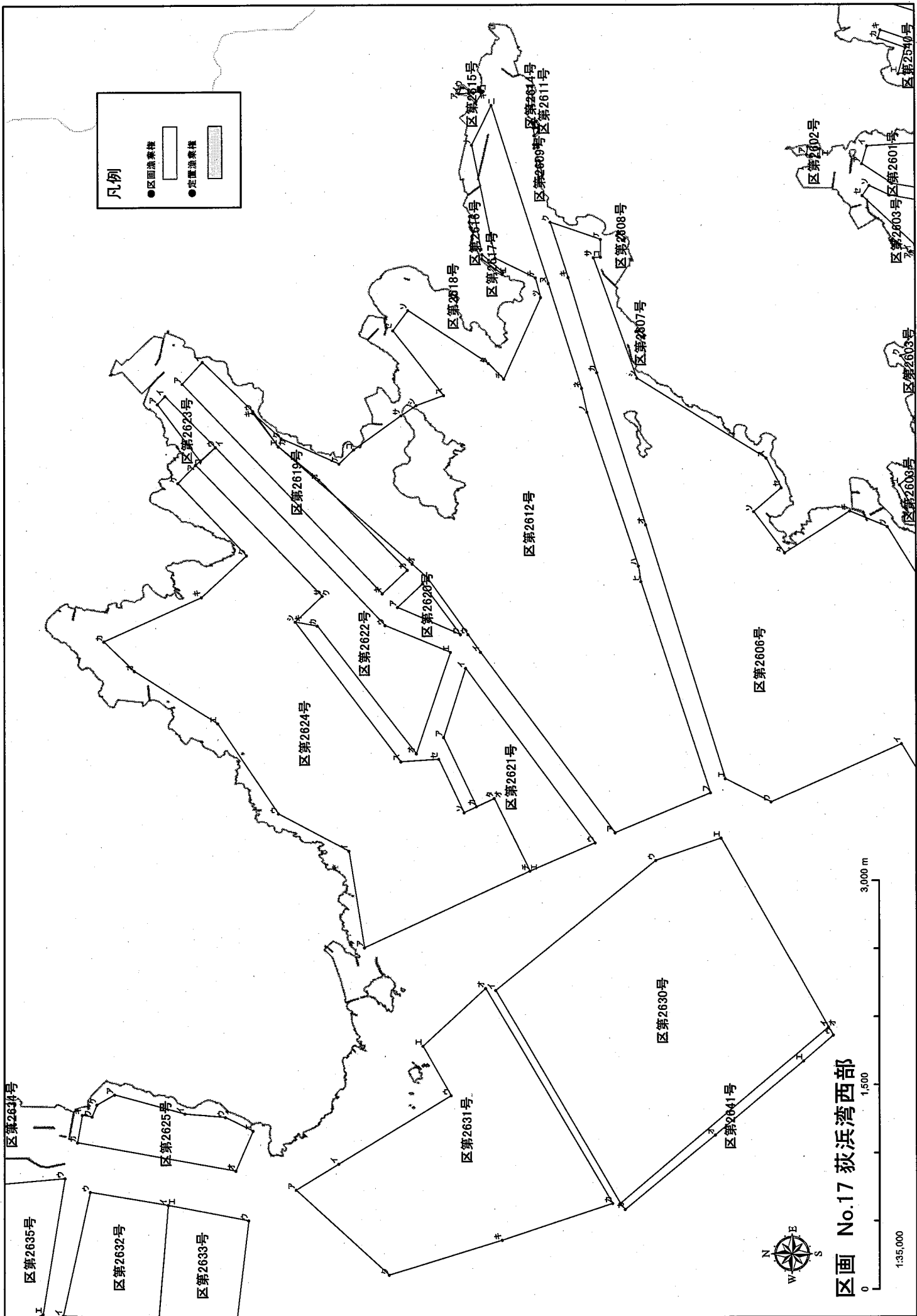
- 区画油菜植
- 区画油菜植
- 定量油菜植
- ▨ 定量油菜植



**区画 No.16 荻浜湾東部**



1:40,000



凡例

- 区回流采样
- 区定置流采样

区画 No.17 荻浜湾西部

1:35,000

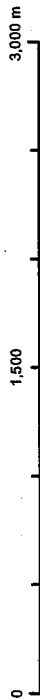
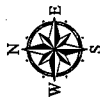
0 1,500 3,000 m





おたけ

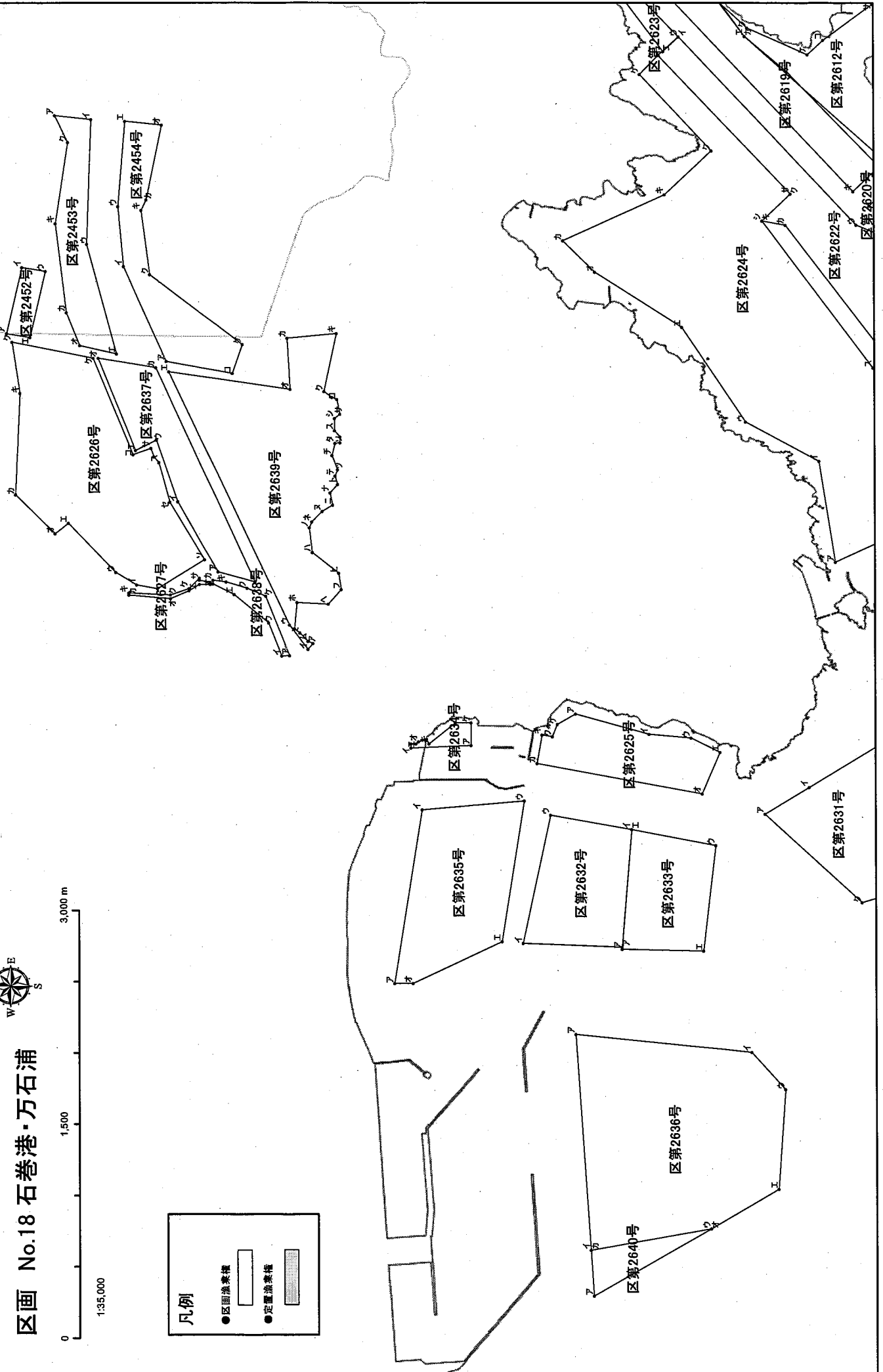
# 区画 No.18 石巻港・万石浦



1:35,000

**凡例**

- 区画換案柱
- 区画換案柱
- 定置漁業柱
- 定置漁業柱



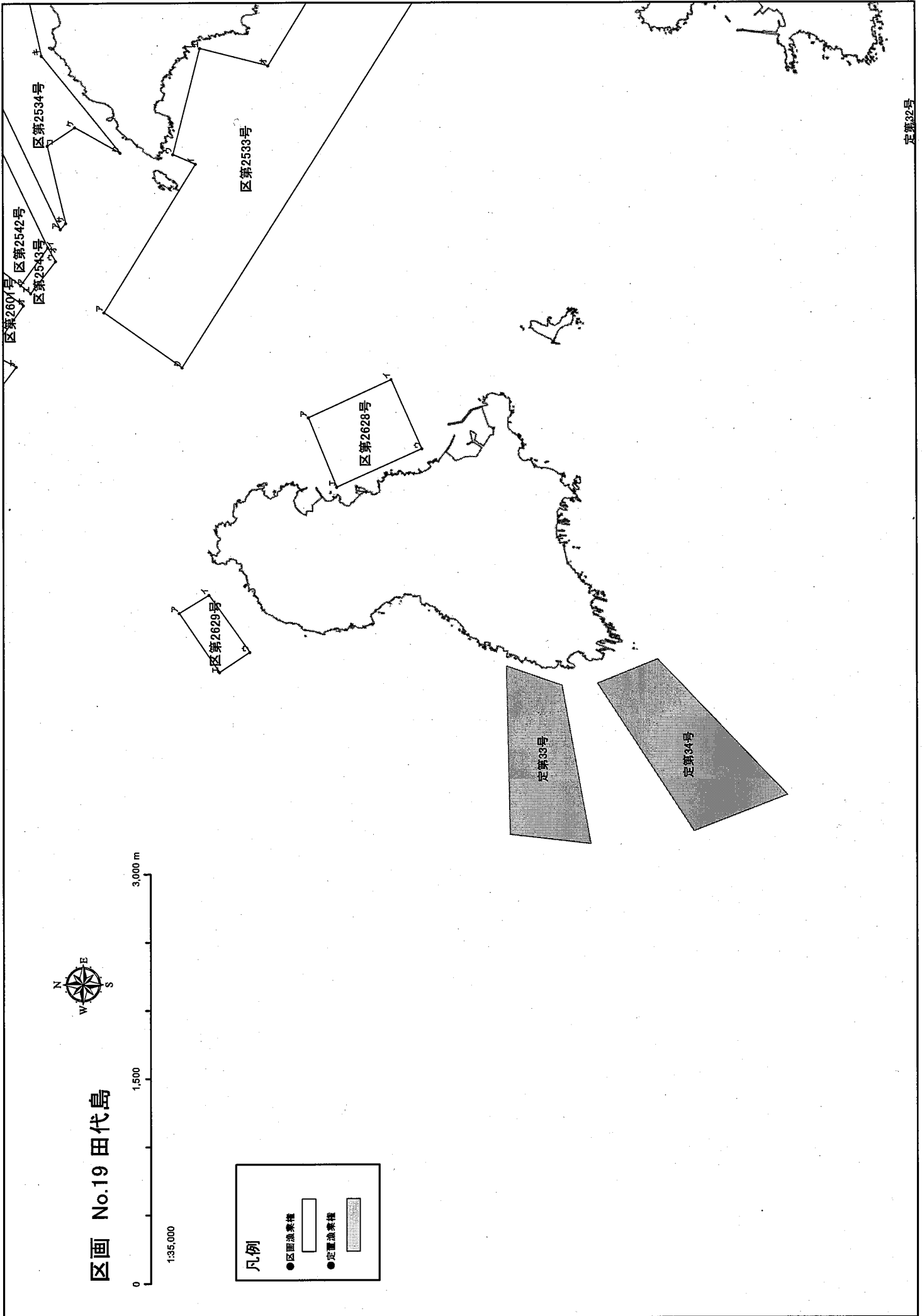
# 区画 No.19 田代島



1:35,000

**凡例**

- 区画測量権
- 区画測量権
- 定置漁業権
- ▨ 定置漁業権



# 区画 No.20 矢本・鳴瀬

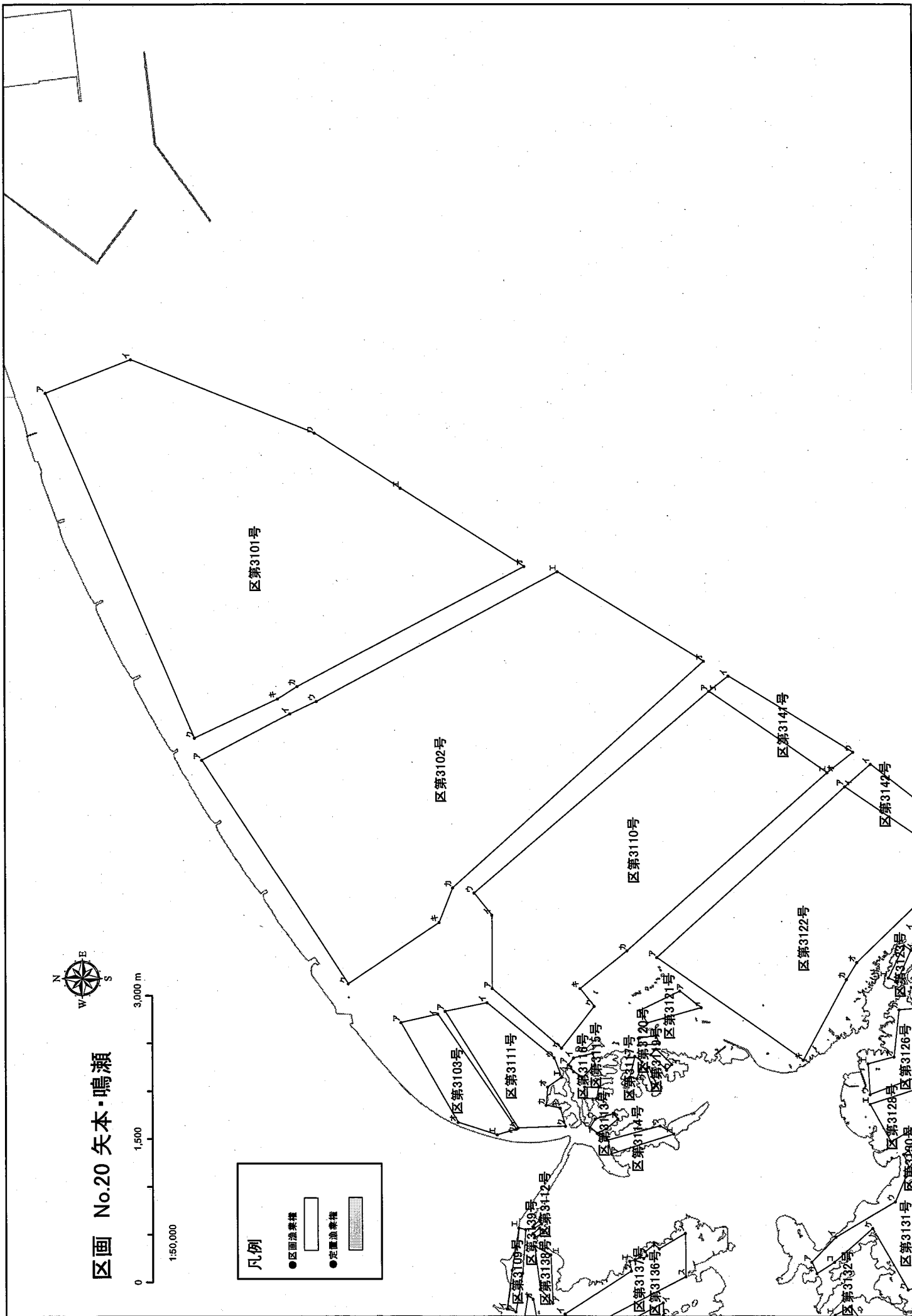


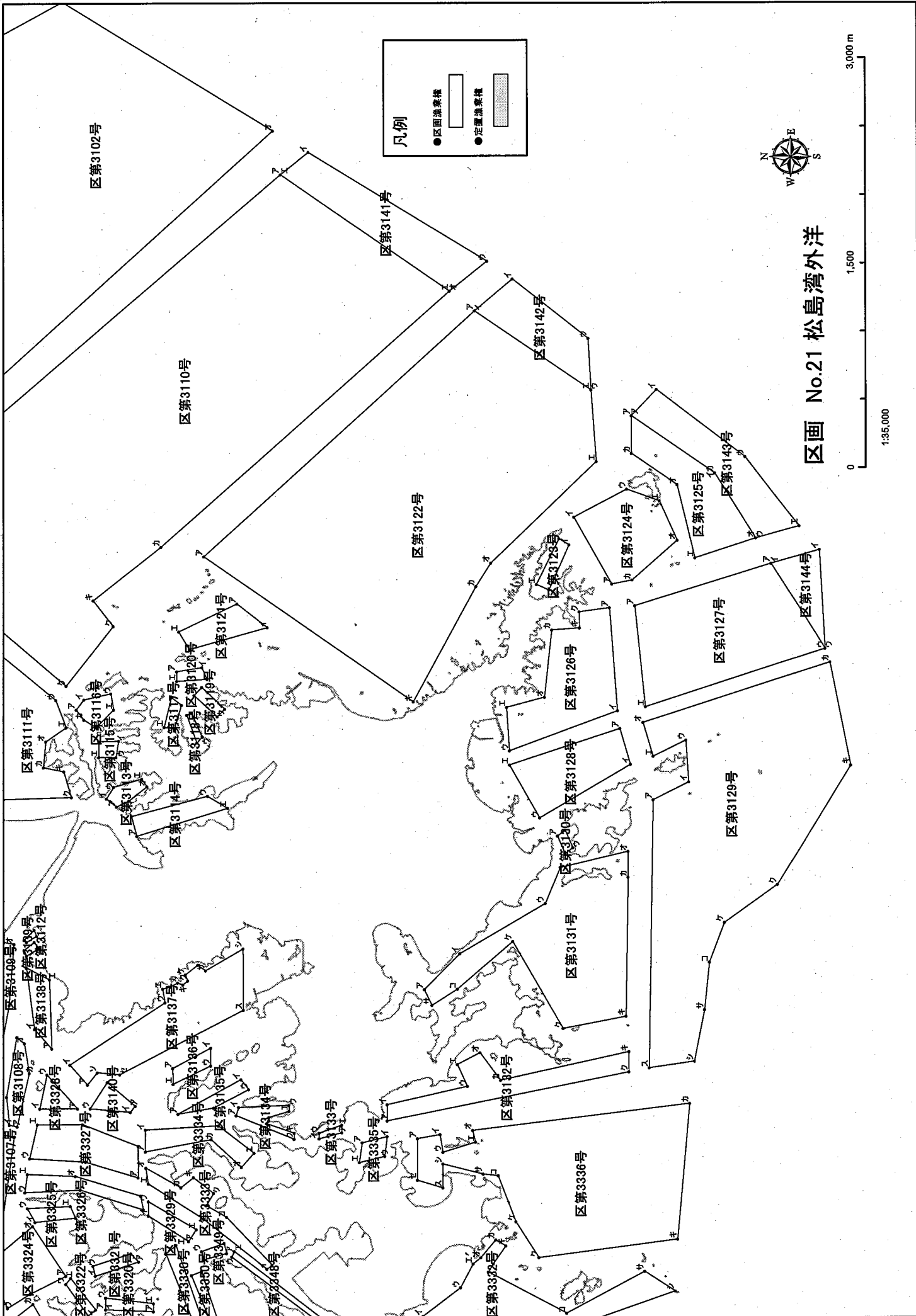
0 1,500 3,000 m

1:50,000

**凡例**

●	区画境界線
□	区画境界線
●	位置境界線
▨	位置境界線






凡例

- 区画測量標
- ▭ 区画測量標
- 位置測量標
- ▭ 位置測量標




区画 No.21 松島湾外洋

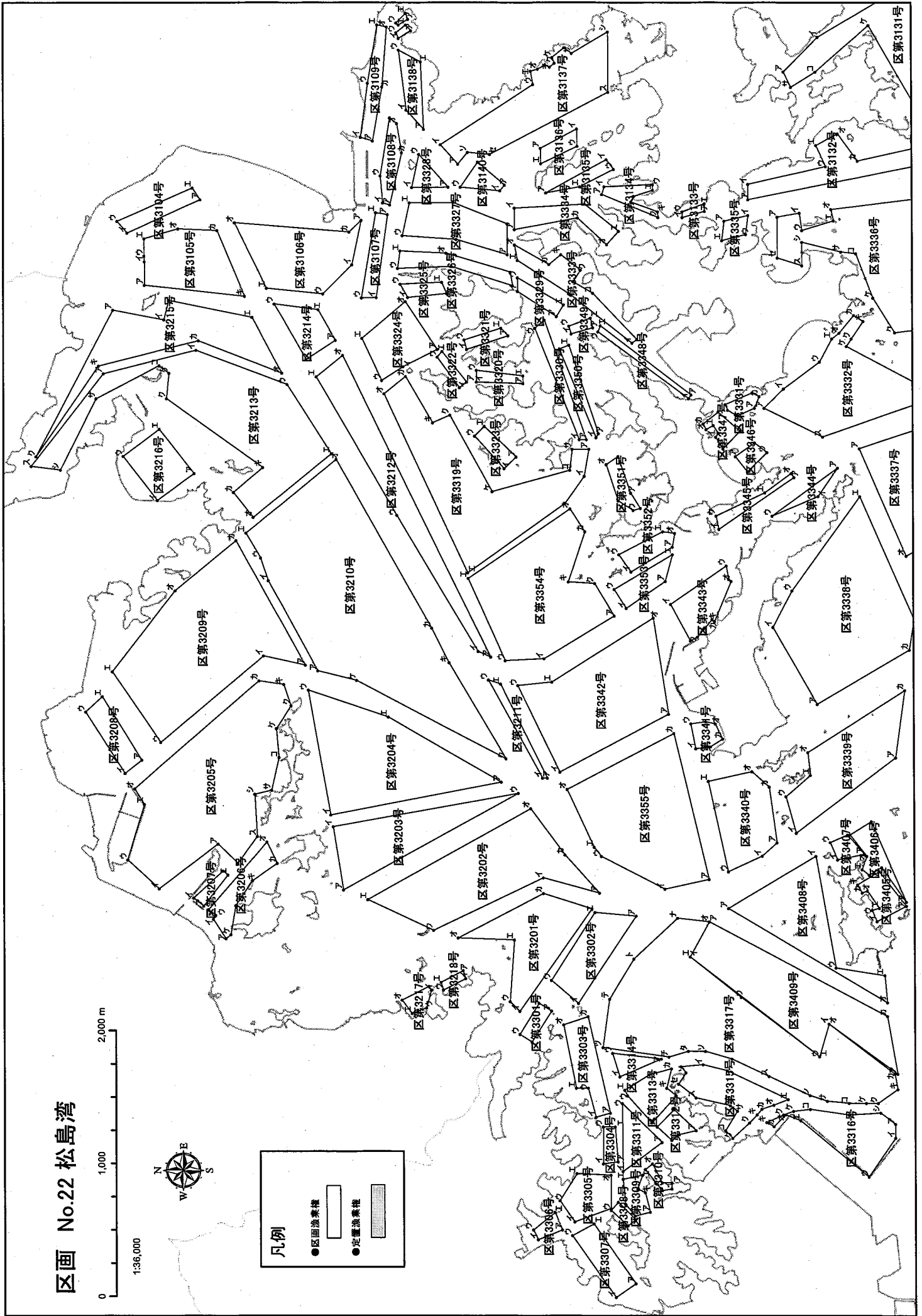
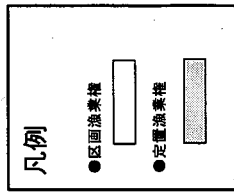


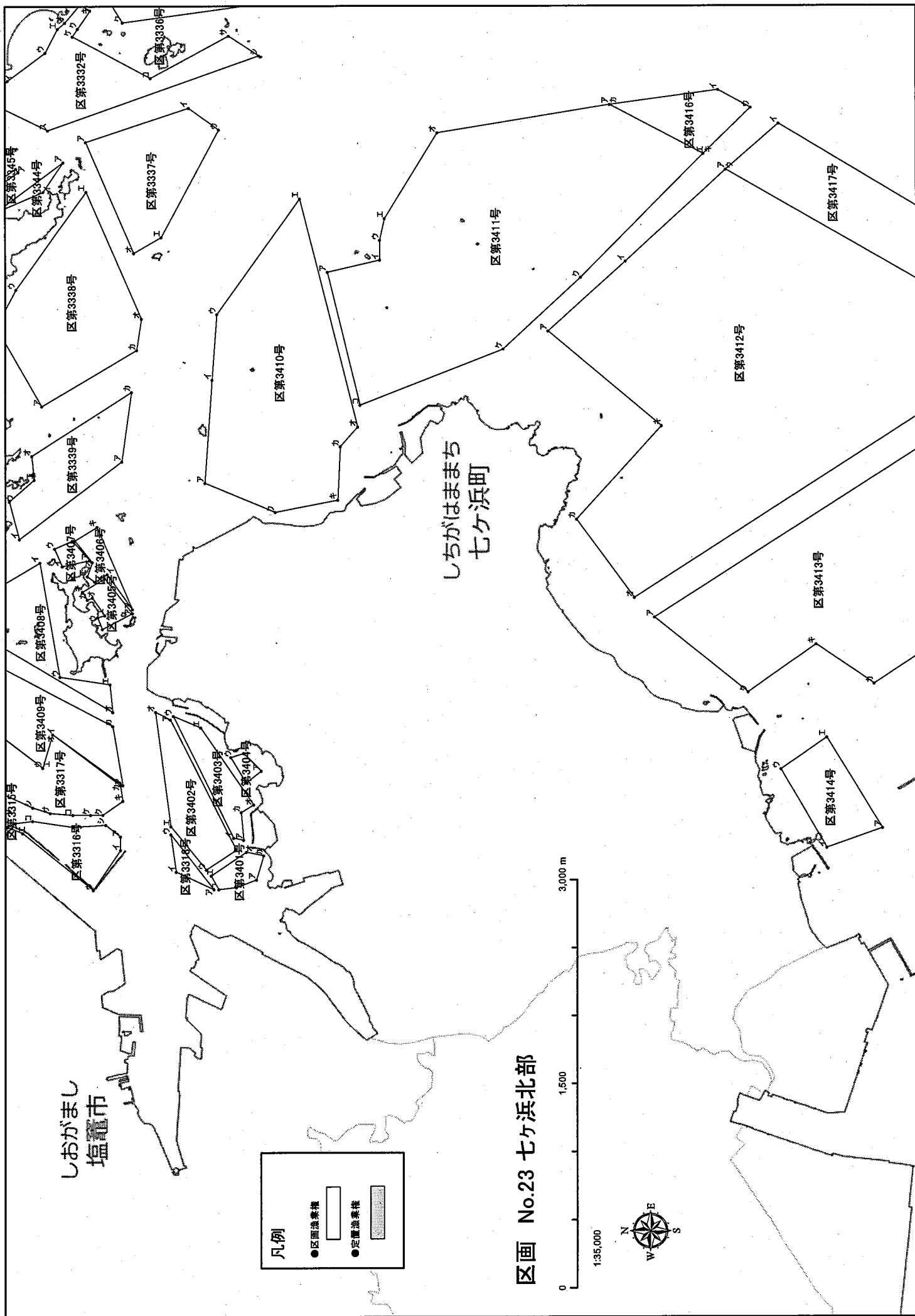
1:35,000

# 区画 No.22 松島湾



1:36,000





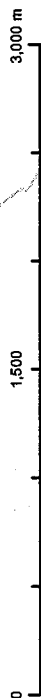
しおがまし  
塩電市

しちがはままち  
七ヶ浜町

**凡例**

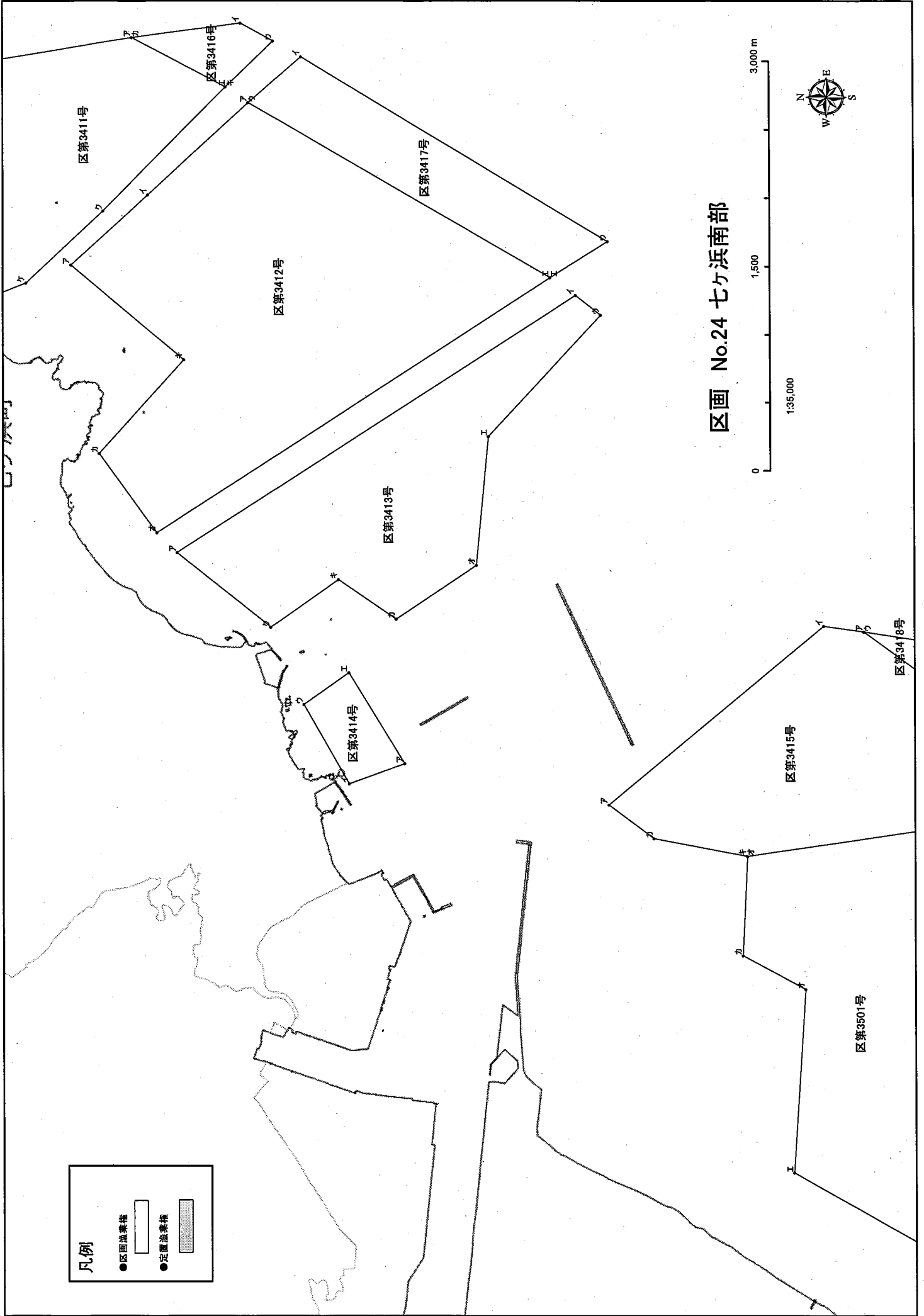
- 区画境界線
- 定置漁業権

区画 No.23 七ヶ浜北部



1:35,000






凡例

- 区画境界
- 位置境界

区画 No.24 七ヶ浜南部



1:35,000



区第3413号

### 凡例

● 区画漁業権



● 定置漁業権



区第3415号

区第3501号

区第3418号

区第3502号

区第3506号

区第3503号

区第3504号

区第3505号

区第3601号

## 区画 No.25 仙台

1:40,000



0 1,500 3,000 m



区第3501号

区第3502号

区第3503号

区第3504号

区第3505号

区第3601号

区第3602号

**凡例**

- 区画漁業権
- 
- 定置漁業権
- 

# 区画 No.26 名取


1:40,000

0 1,500 3,000 m




凡例


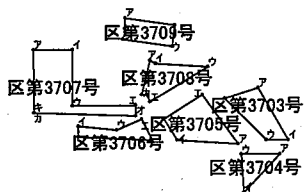
● 区画漁業権



● 定置漁業権



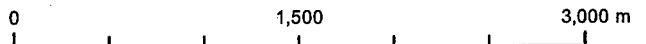
区第3701号



区第3702号

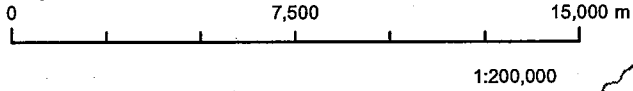
区画 No.27 巨理

1:40,000



# 共同漁業

# 共同 No.1 気仙沼市唐桑～南三陸町



## 凡例

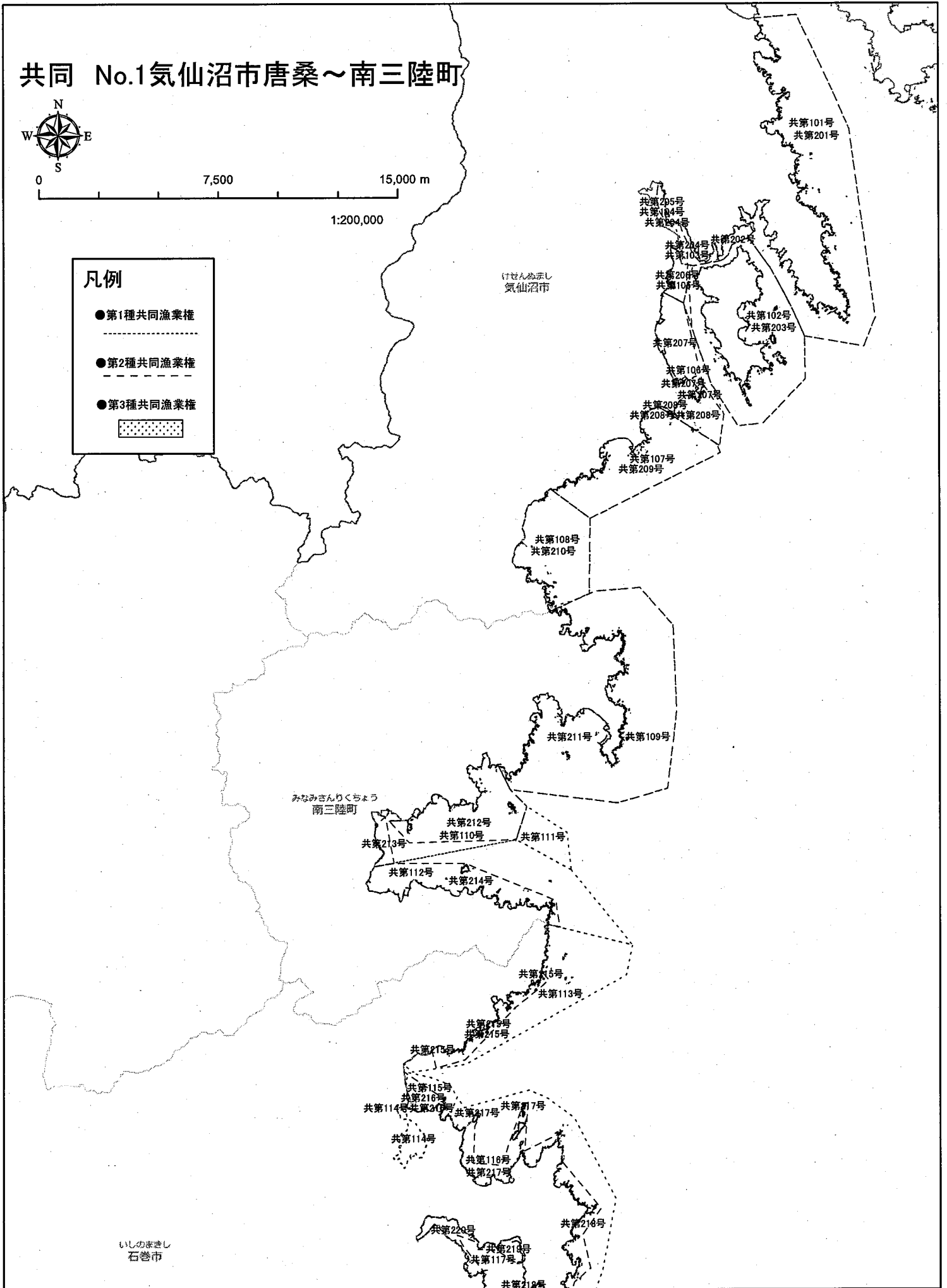
- 第1種共同漁業権
- 第2種共同漁業権
- 第3種共同漁業権



けせんぬまし  
気仙沼市

みなみさんりくちょう  
南三陸町

いしのまきし  
石巻市



# 共同 No.2 石巻市北上町～石巻市



0 10,000 20,000 m


1:200,000

## 凡例

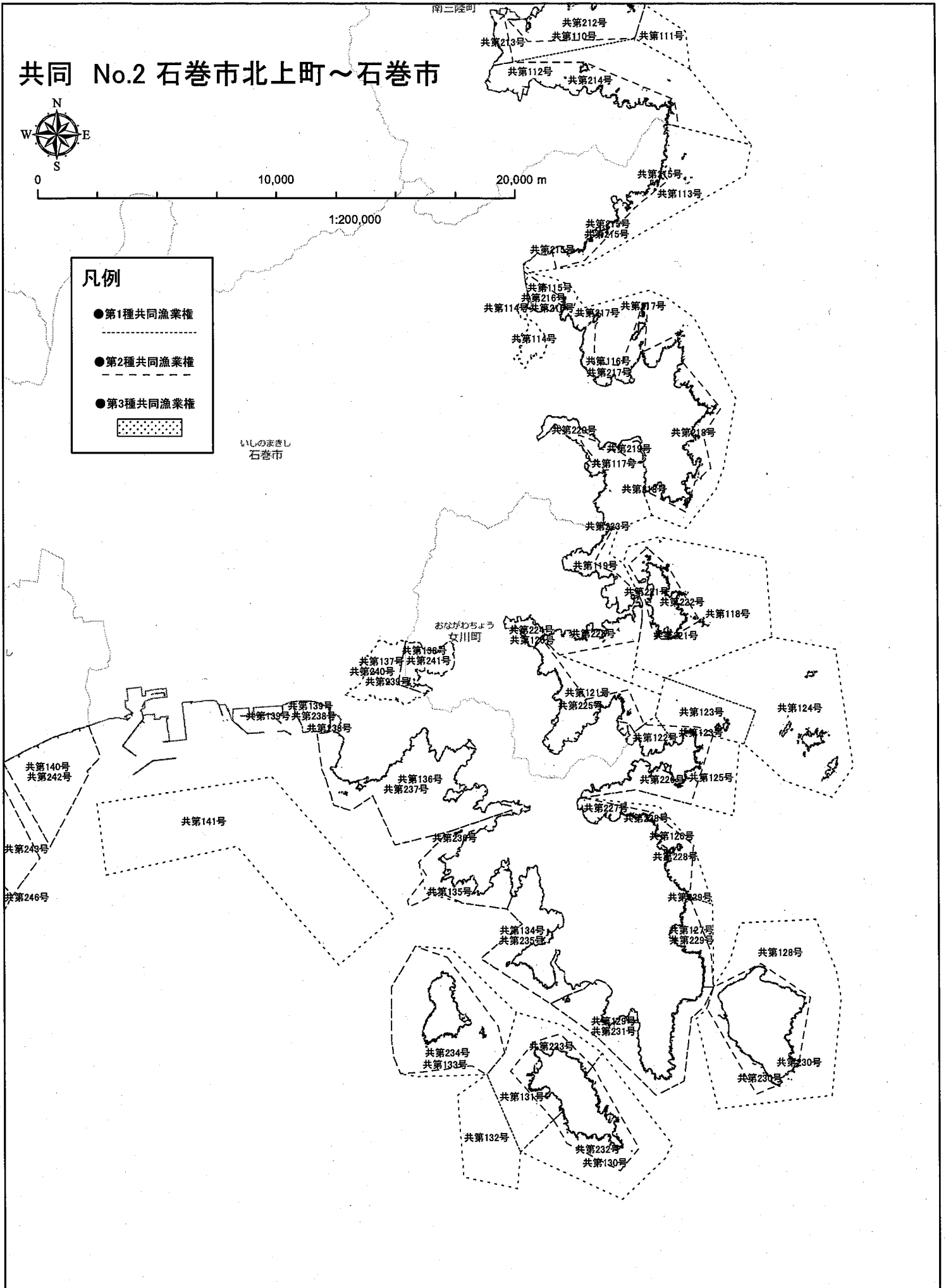
● 第1種共同漁業権

● 第2種共同漁業権


● 第3種共同漁業権



いしのまきし  
石巻市



共同 No.3 石巻市(旧牡鹿町)～東松島市



1:150,000

ひがしまつしまし  
東松島市

まつしままぢ  
松島町

共第242号  
共第140号

共第142号  
共第243号

共第244号  
共第143号

共第245号  
共第144号

共第247号  
共第146号

共第147号  
共第246号

共第248号  
共第145号

共第250号  
共第148号

共第251号

共第252号  
共第151号

共第253号

共第150号

共第136号  
共第237号

共第236号

共第135号

共第235号  
共第134号

共第129号  
共第231号

共第123号  
共第226号

共第118号  
共第224号  
共第121号  
共第225号

共第116号  
共第222号  
共第119号  
共第223号

共第117号  
共第227号  
共第120号  
共第228号

共第132号

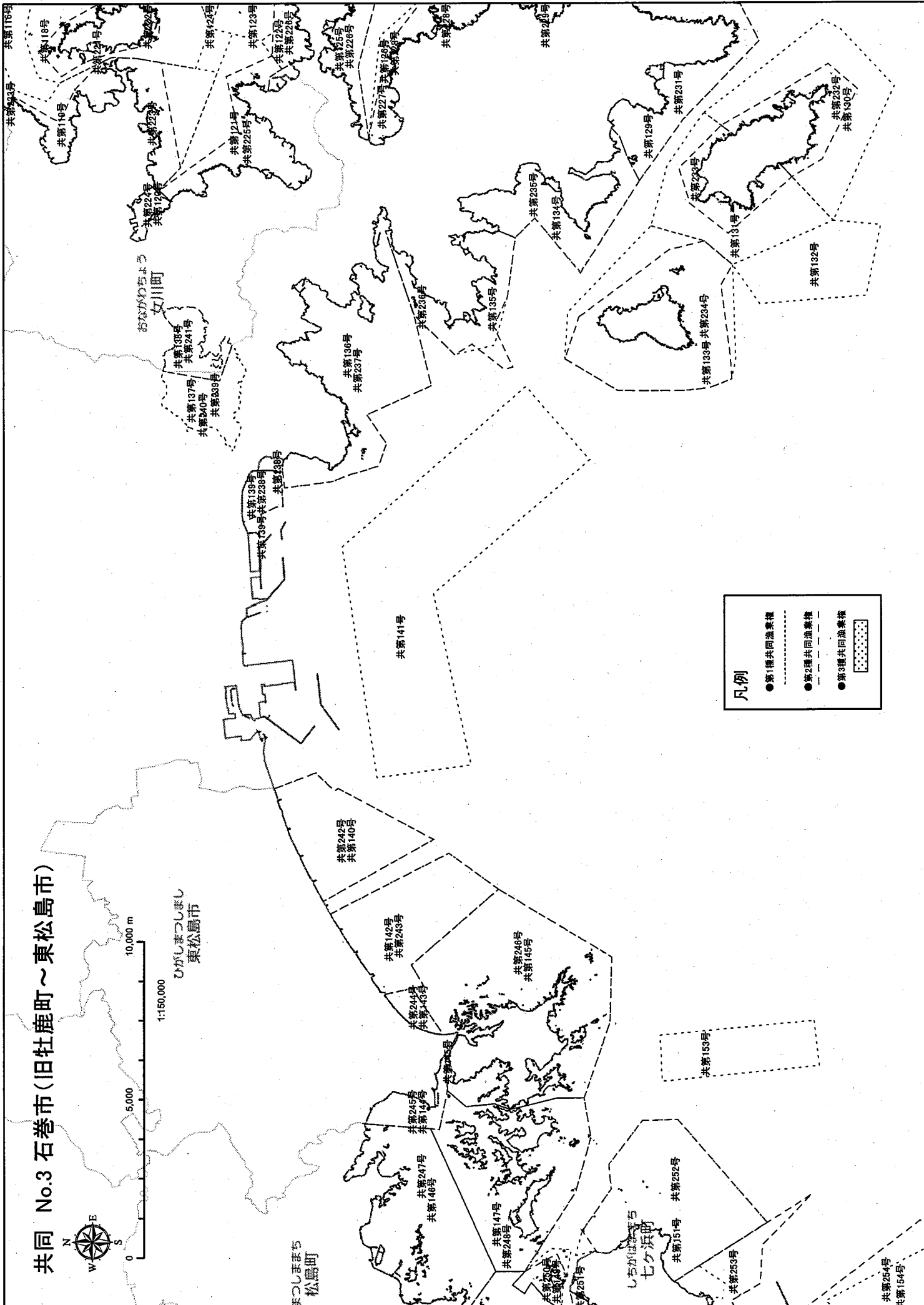
共第130号  
共第232号  
共第131号

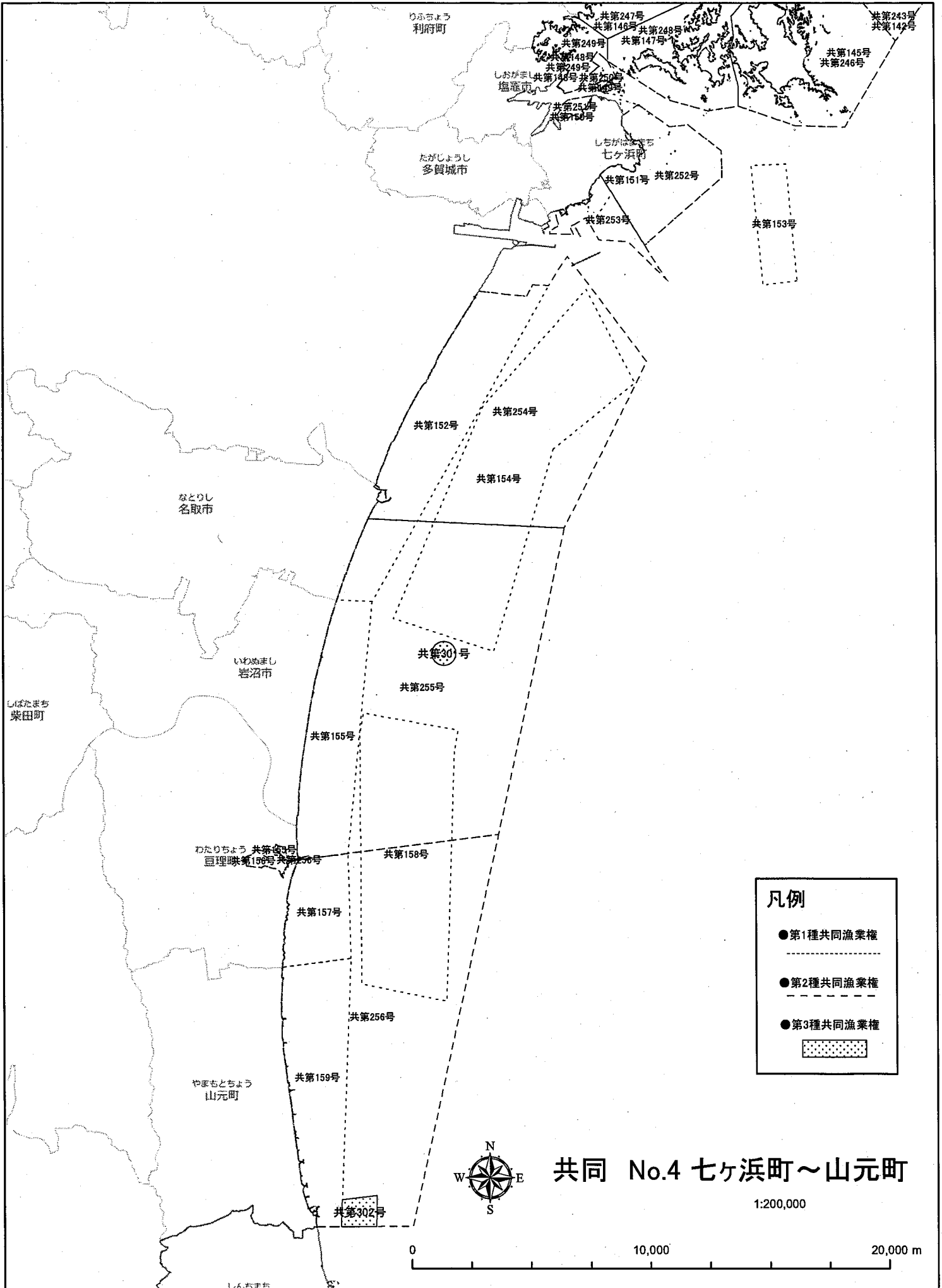
共第133号  
共第234号

共第137号  
共第240号  
共第138号  
共第241号  
共第139号  
共第238号  
共第141号

**凡例**

- 第1種共同漁業権
- 第2種共同漁業権
- 第3種共同漁業権





共第243号  
共第142号  
共第145号  
共第246号  
共第247号  
共第146号  
共第248号  
共第147号  
共第148号  
共第249号  
共第149号  
共第250号  
共第150号  
共第251号  
共第151号  
共第252号  
共第253号  
共第153号  
共第254号  
共第152号  
共第255号  
共第301号  
共第154号  
共第155号  
共第156号  
共第157号  
共第158号  
共第159号  
共第302号

利府町  
七ヶ浜町  
多賀城市

名取市

岩沼市

柴田町

わたりちょう 共第153号  
巨理 共第156号  
共第157号

山元町

**凡例**

- 第1種共同漁業権
- 第2種共同漁業権
- 第3種共同漁業権



共同 No.4 七ヶ浜町～山元町

1:200,000

