


# 東日本大震災

# 3年目の記録

みやぎの住宅・社会資本再生・復興の歩み

3.11  伝承・減災プロジェクト

重要地方道宮城仙沼線  
東舞根復興道路整備事業



六高浪板線  
二ノ浜1号トンネル本体工事  
平成26年1月24日 L=181m  
発注者/宮城県・施工者/東日本



仙石線多賀城地区連続立体交差事業



平成26年3月

 宮城県土木部

# —表紙，裏表紙写真—

## ➤ 表面

上段(背景)：長沼ダム

下段(背景)：女川港湾口防波堤（ケーソン据付）

## ➤ 裏面

上段(背景)：多賀城地区立体交差事業

下段(背景)：払川ダム（試験湛水）



## 「東日本大震災 3年目の記録」発刊に寄せて

1933年（昭和8年）3月3日に発生した昭和三陸地震による宮城県沿岸部における甚大な津波被害に対応するため、土木課から土木部に昇格してから80年を迎えた今、本県は東日本大震災からの復興の真っ直中にあります。

職員の昼夜を分かたずの努力と、国や都道府県などの自治体、関係機関・団体など、国内外からの多くの温かいご支援により、本県の震災からの復旧・復興が一步一步着実に進んでまいりましたことに、深く感謝申し上げます。

震災から3年が経過し、甚大な被害を受けた沿岸地域でのガレキ処理が終わり、内陸部や下水道施設の復旧が完了するなど、復興まちづくりの槌音（つちおと）がより大きく響き渡るようになりましたが、被災者の中には今なお仮設住宅等での生活を余儀なくされている方々も数多くおられ、復興への道のりはまだまだ厳しい状況が続いております。

「宮城県震災復興計画」では、復興を達成するまでの期間を概ね10年間として、平成32年度を復興の目標に定め、その計画期間を「復旧期（3年）」、「再生期（4年）」、「発展期（3年）」の3期に区分しています。平成25年度は、震災から3年目、復旧期の最終年度にあたり、復旧はもちろんのこと、新年度から始まる4年間の再生期において「賑わいを復活」させ、その後の発展期に繋げるためにもしっかりと種を蒔く節目の年となりました。

宮城県では、震災でなくなられた方々に追悼の意を表し、震災の記憶を風化させることなく後世に語り継いでいくため3月11日を「みやぎ鎮魂の日」と決めました。土木部においても「東日本大震災」を風化させることなく、今後とも、「記憶」を「記録」し「永く」伝承していくために、「3.11伝承・減災プロジェクト」を立ち上げており、その一環として「東日本大震災 3年目の記録～みやぎ

の住宅・社会資本再生・復興の歩み～」を編集いたしました。「復旧期最終年」の平成25年度における復旧・復興に向けた土木部の1年間の活動をまとめたものとなります。

今後も、記録誌づくりを継続して行い、国内外に発信してまいります。この記録誌が、本県のみならず、他の自治体等、関係機関・団体における今後の防災・減災対策に少しでもお役に立てばこの上なく幸いです。

これからも、東日本大震災を乗り越え、美しいふるさと新生宮城、東北の発展に向けて、震災からの3年間に蒔いた種を、皆が笑顔になれる復興の花として、精一杯大きく、できる限り多く咲かせるべく、職員一丸となって全力で取り組んでまいりますので、国内外からの引き続きのご支援をよろしく願います。



平成26年3月

宮城県土木部長 遠藤 信哉

## 目 次

### 第1章 東日本大震災の被害状況……………P 1

1. 人的被害……………	2
2. 住家・非住家被害……………	2
3. 避難所・避難者数……………	2
4. ライフライン被害……………	2
5. 各施設の被害額……………	2
6. 公共土木施設等の被害額……………	2

### 第2章 復旧・復興トピックス……………P 7

1. 国・宮城県・土木部の三年目の歩み……………	8
2. 平成25年度復旧・復興カレンダー	
土木総務課……………	20
事業管理課……………	21
用地課……………	22
道路課……………	23
河川課……………	24
防災砂防課……………	25
港湾課……………	26
空港臨空地域課……………	27
都市計画課……………	28
復興まちづくり推進室……………	29
下水道課……………	30
建築宅地課……………	31
住宅課……………	32
復興住宅整備室……………	33
営繕課……………	34
設備課……………	35



大河原土木事務所 .....	3 6
仙台土木事務所.....	3 7
北部土木事務所.....	3 8
北部土木事務所栗原地域事務所 .....	3 9
東部土木事務所.....	4 0
東部土木事務所登米地域事務所 .....	4 1
気仙沼土木事務所 .....	4 2
仙台塩釜港湾事務所.....	4 4
石巻港湾事務所.....	4 5
中南部下水道事務所.....	4 6
東部下水道事務所 .....	4 7
仙台地方ダム総合事務所.....	4 8
大崎地方ダム総合事務所.....	4 9
栗原地方ダム総合事務所.....	5 0
仙台港背後地土地区画整理事務所.....	5 2

### 第3章 災害復旧事業..... P 5 3

1. 現状と課題 .....	5 4
2. 進捗状況一覧.....	5 5

### 第4章 復興交付金事業..... P 7 1

1. 東日本大震災復興交付金について.....	7 2
2. 復興交付金事業計画に係る交付可能額通知について .....	7 4
3. 県事業箇所一覧 .....	7 7

### 第5章 復興まちづくり事業カルテ..... P 7 9

1. 復興まちづくり事業カルテの改訂.....	8 0
2. 事業カルテ（全箇所） .....	8 1

## **第6章 災害に強いまちづくり宮城モデルの構築……………P 1 1 5**

1. 災害に強いまちづくり宮城モデルの構築に向けた取組（全掲） …… 1 1 7

## **第7章 住宅・社会資本の再生・復興状況……………P 1 7 3**

1. 災害公営住宅…………… 1 7 4
2. 道路施設…………… 1 7 5
3. 河川・ダム・海岸保全施設 …… 1 9 5
4. 砂防・傾斜地施設…………… 2 1 6
5. 港湾施設…………… 2 1 8
6. 下水道施設 …… 2 2 3
7. 県有建築施設…………… 2 2 4
8. その他施設 …… 2 2 6

(空白)



## 第 1 章



# 東日本大震災の被害状況

## 1. 人的被害

(平成 26 年 3 月 31 日現在)

死者	10,483 人
内訳	直接死 9,594 人
	関連死 889 人
行方不明者	1,282 人
重傷	502 人
軽傷	3,615 人

## 2. 住家・非住家被害

(平成 26 年 3 月 31 日現在)

全壊	82,914 棟
半壊	155,085 棟
一部損壊	222,858 棟
床下浸水	7,796 棟
非住家被害	28,893 棟

## 3. 避難所・避難者数

(平成 26 年 3 月 31 日現在)

県内の避難所は、平成 23 年 12 月 30 日に全て閉鎖されたが、ピーク時（平成 23 年 3 月 14 日）における避難所と避難者数は下記のとおりである。

ピーク時：平成 23 年 3 月 14 日

避難所	1,183 施設
避難者数	320,885 人

## 4. ライフライン被害

(平成 26 年 3 月 31 日現在)

県内における電気、停電戸数はピーク時において 1,545,494 戸で発生し、水道給水は県内の 35 全市町村で発生した。また、ガスの供給支障は都市ガスを含めて、主に沿岸市町を中心に 13 市町で発生した

電気、停電戸数	1,545,494 戸（ピーク時） （平成 23 年 6 月 18 日復旧）
水道 給水支障	ピーク時：35 市町村
ガス 供給支障	ピーク時：13 市町

## 5. 各施設の被害額

(平成 26 年 3 月 10 日現在)

交通関係	103億円
ライフライン施設	1,865億円
保健医療・福祉施設	516億円
建築物（住宅関係）	50,904億円
民間施設等	9,906億円
農林水産関係	12,952億円
公共土木施設・交通基盤施設	12,568億円
文教施設	2,010億円
廃棄物処理・し尿処理施設	69億円
その他の公共施設等	769億円

合計 91,662億円

※四捨五入の関係で端数が合わない場合があります。

## 6. 公共土木施設等の被害額

(確定値)

道路	1,890億円
橋梁	594億円
河川	2,480億円
海岸	797億円
砂防	8億円
公園	217億円
都市災	51億円
港湾	1,088億円
下水道	3,717億円
公営住宅	62億円
空港関連施設	78億円
土木部所管施設	5億円

小計 10,987億円

国直轄分	1,457億円
NEXCO東日本	120億円
宮城県道路公社分	4億円

公共土木施設・交通基盤施設	12,568億円
住宅関係	51,272 億円

合計 63,840 億円

※四捨五入の関係で端数が合わない場合があります。

○人的被害の状況（平成26年3月31日現在）

市町村	人口 [国勢調査] (H22.10)	人的被害						
		死者			行方不明者	重傷	軽傷	その他
		直接死	関連死	合計				
人	人	人	人	人	人	人	人	
仙台市	1,045,986	655	258	913	30	276	1,999	0
石巻市	160,826	3,270	253	3,523	438	不明	不明	不明
塩竈市	56,490	26	18	44	0	2	8	0
気仙沼市	73,489	1,090	107	1,197	234	不明	不明	不明
白石市	37,422	0	1	1	0	0	18	0
名取市	73,134	911	41	952	40	14	194	0
角田市	31,336	0	0	0	0	0	4	0
多賀城市	63,060	188	30	218	0	不明	不明	不明
岩沼市	44,187	180	6	186	1	7	286	0
登米市	83,969	0	8	8	4	12	40	0
栗原市	74,932	0	1	1	0	6	544	0
東松島市	42,903	1,062	66	1,128	25	62	59	0
大崎市	135,147	2	5	7	0	79	147	0
蔵王町	12,882	0	0	0	0	0	0	0
七ヶ宿町	1,694	0	0	0	0	0	0	0
大河原町	23,530	0	2	2	0	0	0	1
村田町	11,995	0	0	0	0	0	1	0
柴田町	39,341	2	3	5	0	3	1	0
川崎町	9,978	0	0	0	0	0	0	3
丸森町	15,501	0	0	0	0	0	1	0
亘理町	34,845	264	18	282	6	2	43	0
山元町	16,704	680	19	699	18	9	81	不明
松島町	15,085	2	5	7	0	3	34	0
七ヶ浜町	20,416	75	3	78	2	不明	不明	不明
利府町	33,994	1	0	1	0	4	0	0
大和町	24,894	0	1	1	1	0	7	0
大郷町	8,927	1	0	1	0	1	4	0
富谷町	47,042	0	1	1	0	2	30	0
大衡村	5,334	0	0	0	0	0	4	0
色麻町	7,431	0	0	0	0	0	9	0
加美町	25,527	0	0	0	0	0	33	0
涌谷町	17,494	1	0	1	2	1	20	24
美里町	25,190	0	1	1	0	19	48	0
女川町	10,051	585	22	607	264	不明	不明	不明
南三陸町	17,429	599	20	619	217	不明	不明	不明
計	2,348,165	9,594	889	10,483	1,282	502	3,615	28

※1 上記には、4月7日・7月25日・7月31日・8月19日・10月10日の余震の被害を含んでいます。

※2 ライフラインは、平成23年12月11日をもってすべて復旧いたしました。（津波で流出した地域を除く）

※3 避難所は、平成23年12月30日をもって県内避難所はすべて閉鎖されました。

※4 死者について

- ・直接死とは：津波や家屋倒壊などが原因で死亡したと被災市町村で確認された方の合計となっています。
- ・関連死とは：直接死以外で、この震災が原因で死亡したと災害弔慰金支給審査会等で認定された方の合計となっています。

※5 住家被害について 床上浸水については、半壊以上の被害として整理しています。（H25年2月から）



## ○住家被害の状況（平成26年3月31日現在）

市町村	人口 [国勢調査] (H22.10)	住家被害					
		全壊	半壊	一部損壊	床上浸水	床下浸水	非住家被害
		棟	棟	棟	棟	棟	棟
仙台市	1,045,986	30,034	109,609	116,046	調査中	調査中	調査中
石巻市	160,826	19,978	13,096	19,948	6,821	3,667	調査中
塩竈市	56,490	655	3,188	6,798	2,606	266	2,345
気仙沼市	73,489	8,483	2,571	4,754	不明	不明	9,605
白石市	37,422	40	566	2,171	0	0	不明
名取市	73,134	2,801	1,129	10,061	3,403	1,179	2,805
角田市	31,336	13	158	1,031	0	0	15
多賀城市	63,060	1,746	3,730	6,123	調査中	1,075	不明
岩沼市	44,187	736	1,606	3,086	1,611	114	3,126
登米市	83,969	201	1,798	3,362	0	3	823
栗原市	74,932	58	372	4,552	0	3	48
東松島市	42,903	5,511	5,560	2,427	調査中	1,079	936
大崎市	135,147	596	2,434	9,138	0	0	328
蔵王町	12,882	16	156	1,143	0	0	113
七ヶ宿町	1,694	0	0	10	0	0	0
大河原町	23,530	10	148	1,333	0	0	117
村田町	11,995	9	116	652	0	0	13
柴田町	39,341	13	189	1,702	0	0	不明
川崎町	9,978	0	14	460	0	0	0
丸森町	15,501	1	38	513	0	0	22
亘理町	34,845	2,389	1,150	2,048	797	274	3,020
山元町	16,704	2,217	1,085	1,138	不明	31	339
松島町	15,085	221	1,785	1,561	192	91	125
七ヶ浜町	20,416	674	649	2,601	調査中	0	625
利府町	33,994	56	901	3,557	45	14	166
大和町	24,894	42	268	2,790	0	0	不明
大郷町	8,927	50	274	791	0	0	210
富谷町	47,042	16	537	5,305	0	0	0
大衡村	5,334	0	19	764	0	0	0
色麻町	7,431	0	15	215	0	0	18
加美町	25,527	8	35	749	0	0	22
涌谷町	17,494	144	735	1,034	0	0	543
美里町	25,190	129	627	3,130	0	0	1,705
女川町	10,051	2,924	349	661	調査中	不明	1,590
南三陸町	17,429	3,143	178	1,204	不明	不明	234
計	2,348,165	82,914	155,085	222,858	15,475	7,796	28,893

※1 上記には、4月7日・7月25日・7月31日・8月19日・10月10日の余震の被害を含んでいます。

※2 ライフラインは、平成23年12月11日をもちましてすべて復旧いたしました。（津波で流出した地域を除く）

※3 避難所は、平成23年12月30日をもちまして県内避難所はすべて閉鎖されました。

※4 死者について

・直接死とは：津波や家屋倒壊などが原因で死亡したと被災市町村で確認された方の合計となっています。

・関連死とは：直接死以外で、この震災が原因で死亡したと災害弔慰金支給審査会等で認定された方の合計となっています。

※5 住家被害について 床上浸水については、半壊以上の被害として整理しています。（H25年2月から）

○ 各施設の被害額（平成26年3月10日現在）

項目		金額	概要	
交通関係 10,323,204 <small>(東日本旅客鉄道の被害額は含まれていない)</small>	鉄道 8,595,043 <small>(東日本旅客鉄道の被害額は含まれていない)</small>	阿武隈急行	386,980	
		仙台臨海鉄道	1,745,000	
		仙台市営地下鉄	1,250,000	
		東日本旅客鉄道	—	全体で678億円(県別の金額は公表して いない)
		日本貨物鉄道	5,213,063	
	バス	1,318,000	仙台市営バス、宮城交通等	
	離島航路 410,161	塩竈市営汽船	25,151	
		大島汽船	327,700	
		網地島ライン	27,310	
		シーパル女川汽船	30,000	
ライフライン施設 186,541,540	水道 31,014,140	上水道	30,670,845	水道、水道用水供給事業施設
		工業用水道	343,295	
	電気	70,800,000		
	都市ガス	27,550,000		
	通信・放送	57,177,400	電気通信施設、放送施設等	
保健医療・福祉関係施設 51,579,147	医療機関等	34,051,775		
	民間等社会福祉施設	16,791,221		
	その他県有施設等	736,151	県立社会福祉施設、宮城県立病院機構 等	
建築物(住宅関係)		5,090,422,528		
民間施設等 990,617,000	工業関係	589,490,000	建物・機械・設備備品等	
	商業関係	144,937,000	建物・商品等	
	自動車・船舶(漁船を除く)	256,190,000		
農林水産関係 1,295,225,545	農業関係	545,396,810	農地、農業施設、農作物等	
	畜産関係	5,009,460	畜舎、家畜、畜産品等	
	林業関係	55,117,016	林道、林地、治山施設、林産物等	
	水産業関係	680,382,645	水産施設、漁港、漁船、水産物等	
	その他(県所管施設)	9,319,614	船舶、水産技術総合センター等	
公共土木施設(仙台市含む)・ 交通基盤施設 1,256,821,000	高速道路 12,420,000	NEXCO東日本所管分	12,000,000	東北自動車道、仙台東部道路、 仙台北部道路、常磐自動車道
		宮城県道路公社所管分	420,000	仙台南部道路、仙台松島道路
	国直轄分	145,696,000		
	道路(橋梁を含む)	248,348,000		
	河川(ダムを含む)	248,017,000		
	海岸	79,727,000		
	港湾	108,797,000		
	下水道	371,690,000		
	その他公共土木施設等(空港、所管施設を含む)	42,126,000	砂防、公園等	
文教施設 200,950,560	県立学校	28,036,928		
	市町村立学校	51,271,757		
	私立学校	11,409,888		
	国立学校施設	69,000,000		
	私立大学	3,755,830		
	その他文教施設	37,476,157	社会教育施設、文化財施設、研究施設、 宮城大学等	
廃棄物処理・し尿処理施設		6,917,259		
その他の公共施設等 76,858,256	観光施設	21,614,557		
	消防関係施設等	16,428,000		
	警察関係施設等	10,149,312		
	その他	28,666,387	庁舎、県施設等(譲渡施設を除く)	
合計		9,166,256,039	<small>(東日本旅客鉄道の被害額は含まれていない)</small>	

## ○公共土木施設等の被害額（確定値）

単位：百万円

種別	工種	県所管分		市町村所管分 (仙台市除く)		合計		仙台市 所管分	合計
		件数 (箇所)	概算被害額	件数 (箇所)	概算被害額	件数 (箇所)	概算被害額	概算被害額	
公共土木施設	道路	1,437	51,496	4,052	64,329	5,489	115,825	73,147	188,972
	橋梁	128	32,659	135	17,952	263	50,611	8,765	59,376
	河川	278	241,968	59	5,160	337	247,128	889	248,017
	海岸	74	79,727			74	79,727		
	砂防	9	778			9	778		
	公園	6	3,265	135	10,231	141	13,496	8,189	21,685
	都市災	10	3,100	88	2,000	98	5,100		
	港湾	691	108,797			691	108,797		
	下水道	121	40,206	491	181,404	612	221,610	150,080	371,690
	公営住宅	102	5,867	32	390	134	6,257		
小計		2,856	567,863	4,992	281,466	7,848	849,329	241,070	1,090,399
空港関連施設		-	-	-	-	4	7,811		
土木部所管施設		19	495			19	495		
合計		2,875	568,358	4,992	281,466	7,871	857,635	241,070	1,098,705
国直轄分	(河川, 海岸, 道路, 港湾など)								145,696
NEXCO東日本									12,000
宮城県道路公社分									420
公共土木施設・交通基盤施設 計									1,256,821
住宅関係									5,127,233
総計									6,384,054



## 第2章



### 復旧・復興トピックス

## 2. 国・宮城県・土木部の三年目の歩み

平成25年4月

### 国・宮城県全体のトピックス

#### 1日：「みやぎ鎮魂の日を定める条例」施行

3月11日を東北地方太平洋沖地震の犠牲者に対する追悼の意を表し、記憶を風化させることなく後世に伝え、復興を誓う日として、みやぎ鎮魂の日を定める条例が施行されました。

#### 仙台・宮城デスティネーションキャンペーン開幕

平成25年4月1日から6月30日まで開催しました。



#### 2日：仮設住宅の入居期間の1年延長について国から通知

災害公営住宅等の恒久住宅の整備や自宅再建等になお時間を要する状況を踏まえ、既に供与対象の被災世帯のない3町を除く県内32市町村を対象として、供与期間を現在の3年間に加えて更に1年間延長することを国と協議していました。

#### 10日：ハワイアン航空CEOの知事表敬訪問

ハワイアン航空による「仙台－ホノルル線」が、平成25年6月26日から新規就航されることに伴い、知事を表敬訪問されました。ハワイアン航空CEO（最高経営責任者）のマーク・ダンカリー氏は、「東日本大震災には衝撃を受けました。復興の一助となるようアメリカ本土とハワイの人々に宮城・東北の魅力を伝えたい。」と述べました。



#### 19日：復興整備協議会を開催

石巻市の復興整備協議会において、防災集団移転促進事業等に関する協議を行いました。

#### 23日：県が申請した「石巻市桃浦地区水産業復興特区」の認定

今回の認定により、地元漁業者主体の法人であります「桃浦かき生産者合同会社」が、復興特別区域法及び漁業法により、第一順位として特定区域漁業の免許を取得できることとなりました。

### 土木部のトピックス

#### 1日：平成25年度自治法派遣職員へ辞令伝達式

29都道県から土木部に派遣された112名の自治法派遣職員へ4月1日付けで村井知事から辞令が交付され、遠藤土木部長から伝達されました



#### 1日：県内初の災害公営住宅入居開始

#### 1日：仙台港多賀城地区緩衝緑地一部再開園

#### 12日：塩竈市北浜地区の土地区画整理事業認可書交付式

仙塩地区で初の被災市街地復興土地区画整理事業が事業認可され、事業認可書が、宮城県遠藤土木部長から佐藤塩竈市長へ、直接手渡されました。交付式には、北浜地区まちづくり懇談会の地域代表者様にも御臨席いただきました。



#### 12日：復興推進計画（応急仮設建築物活用事業）の認定

県と10市町が共同申請した復興推進計画（10市町、65件）が内閣総理大臣から認定され、各市町の応急仮設建築物が2年3か月を超え、特定行政庁が1年以内ごとに認めることにより、計画期間まで存続できることになりました。

#### 18日：大規模災害時における橋りょうの応急対策業務の応援に関する協定締結

大規模災害発生時の橋梁に関する被災状況調査等について、日本橋梁建設協会並びにプレストレスト・コンクリート建設業協会東北支部と協定を締結しました。協定締結により、迅速・確実な被害状況調査が実施され、被害箇所の早期把握、二次災害の防止、早期復旧が可能となる等、災害に伴う道路交通障害の影響を最小限にすることが期待されます。

#### 25日：「災害に強いまちづくり宮城モデル」担当者勉強会を開催

各市町の復興まちづくり担当者を対象に、「災害に強いまちづくり宮城モデル」の概要説明、各市町の取組事例の紹介、事業推進上の課題解決に向けた意見交換などを行いました。

## 国・宮城県全体のトピックス

## 12日：安倍総理大臣の県内視察

安倍総理大臣が宮城県を訪れ、女川町の区画整理事業の現場やトレーラーハウス宿泊村、東松島市の航空自衛隊松島基地、防災集団移転促進事業造成工事の現場、仙台市の農地復旧の状況などを視察しました。



## 14日：ふれあいグリーンキャンペーン緑木の寄贈式

仙台トヨペット株式会社が社会貢献活動として、緑豊かな安らぎある街づくりを目指すため、昭和51年から毎年継続しているもので、これまでに5,770本の緑化木が宮城県に寄贈されています。寄贈された緑化木（アオダモ75本、ヤマザクラ75本の合計150本）は、10月27日に女川町で開催する「みやぎバットの森」植樹祭において、スポーツ少年団や地元の小学生の手で植樹され、大切に育てられます。



## 15日：ふるさと切手「地方自治法60周年記念シリーズ・宮城県」の発行

地方自治法60周年を記念し、宮城県をモチーフとしたふるさと記念切手が発行されました。宮城県を代表する5つの風景「伊達政宗と慶長遣欧使節船」「栗駒山」「鳴子峡」「仙台七夕まつり」「光のページェント」がデザインされており、手紙を通じて県内外の方々に、宮城県の素晴らしさをPRできるものとなっています。



## 20日：第3回復興道路会議～宮城県～

東日本大震災からの復興に向けた復興道路等の早期完成を図るため、関係機関が連携して課題解決することを目的として開催されました。各関係機関が進捗状況を説明し、用地取得や遺跡調査等整備に関する課題について、意見交換を行いました。



## 土木部のトピックス

## 18日：弘川ダム竣工式を開催

伊里前川総合開発事業の一環として平成4年度に着手した「弘川ダム」が4月26日に試験湛水を終了したことから、竣工式典を開催しました。



## 21日：貞山運河再生・復興ビジョンを策定

仙台湾沿岸地域の復興において、目標とする姿やそれを実現するための仕組みについて示し、復興のシンボルと誇れる運河群として再構築を図るため「貞山運河再生・復興ビジョン」を策定・公表しました。



## 22日：女川港湾口防波堤復旧工事着工

女川港湾口防波堤災害復旧工事において、ケーソン据付が開始され本格的な復旧に着手しました。



## 23日：第8回 岩手県・宮城県・福島県土木部長等連絡調整会議開催

平成24年度からの定期に行っている被災3県の土木部長会議の第8回目。今回は宮城県で開催し、復旧・復興事業に係る諸課題について議論し、情報を共有しました。



## 25日：津波防災シンポジウムを開催

「津波防災シンポジウム～地域で育てる津波防災文化～」を開催しました。

群馬大学広域首都圏防災研究センター長・群馬大学理工学研究院教授 片田敏孝氏からは、「3.11東日本大震災の教訓～海と共存する文化を地域に築く」と題し講演いただきました。



## 28日：宮城県建築物等地震対策推進協議会の開催

県内の建築物等の総合的な地震対策の推進を図る協議会の総会を開催しました。



## 国・宮城県全体のトピックス

**14日：宮城県議会平成25年6月定例会（第341回）が開会（～7/8まで）**

宮城県議会の平成25年6月定例会が25日間の日程で開会しました。

**17日：「大規模災害復興法」「改正災害対策基本法」成立**

大規模災害に対する国や自治体の復旧・復興対応を強化する改正災害対策基本法と大規模災害復興法が成立しました。国や県が被災地からの要請を待たずに物資供給などの復旧活動を代行できるようになりました。

**19日：「民活空港運営法」成立**

空港の運営を民間委託できるようにする民活空港運営法が参院本会議で成立。着陸料の設定や空港ビル運営など空港全体の経営を民間企業が担えるようになりました。

**21日：仙台南部道路引継式を開催**

宮城県道路公社が管理する仙台南部道路については、仙台都市圏高速環状ネットワークの一元管理による、均一な料金体系の実現、ETC割引による料金サービスなど、利便性の向上のため、平成25年7月1日をもって東日本高速道路株式会社へ移管されました。

**21日：サントリーホールディングス株式会社からの寄付金目録贈呈式**

サントリーホールディングス株式会社から宮城県に「漁業振興に係る漁船取得等支援のための寄附金（追加分10億円、累計30億円）」の目録が寄贈されました。東日本大震災で甚大な被害を受けた沿岸地域の基幹産業である漁業復興のため、一昨年、昨年に、10億円ずつ寄附金を贈呈されていたところですが、依然として沿岸地域の厳しい状況が続いていることを憂慮し、追加支援としてさらに10億円の寄附金が寄贈されました。

**26日：ハワイアン航空「仙台－ホノルル線」新規就航**

ホノルル線の新規就航により、仙台空港の国際線は7路線、海外の8都市と結ばれることになりました。

## 土木部のトピックス

**3日：任期付職員へ辞令伝達式**

復旧・復興事業を速やかに実施することによる一時的な業務量の増加に伴い、職員の不足が見込まれるため、任期の定めのある土木部任期付職員へ辞令が伝達されました。

**12日：総合防災訓練を実施**

今後も起こり得る大規模地震・津波等に対する防災体制の確立と防災意識の高揚を図るため、宮城県震災対策推進条例に定める「みやぎ県民防災の日」（6月12日）に合わせ県として総合防災訓練を実施しました。



土木部訓練参加者：1, 176名

**14日：岩手・宮城内陸地震発生から5年**

平成20年6月14日「岩手・宮城内陸地震」の発生から5年が経過しました。駒の湯温泉付近の耕英東地区砂防激特事業が実施中でした。

**18日：外貿定期コンテナ航路（韓国航路）の中国延伸**

外貿定期コンテナ航路は、中国／韓国航路が3航路・週3便、北米西岸航路が1航路・週1便の計4航路・週4便となり、東北・宮城に立地する荷主企業にとっては、輸出入の選択肢が拡がり、物流コストの削減、国際競争力の強化に資するものと期待されます。

**24日：単品スライド条項の運用拡充**

生コンクリート類等についても、単品スライドの対象資材として適用を拡充した。

**29日：宮城県水防協議会を開催**

関係行政機関、水防団体、学識経験者の審議により、今年度の宮城県水防計画が承認されました。



## 国・宮城県全体のトピックス

## 11日：防災専門教育アドバイザーキックオフミーティングを開催

東北大学災害科学国際研究所の平川所長をはじめ、出席したアドバイザーの方々と多賀城高等学校防災系学科設置に向けた意見交換を行いました。アドバイザーからは、東日本大震災を踏まえた宮城県らしい防災教育の推進に向けた期待や助言などがありました。



## 16日：「仙台空港600万人・5万トン実現サポーター会議」キックオフミーティングを開催

国の空港経営改革についての講演の他、ピーチアビエーション(株)の井上CEO, 株式会社ジェーティービーの加藤部長, 日本通運株式会社の田島部長, 村井知事によるパネルディスカッションを開催し、それぞれの立場から空港等の活性化に向けた活発な意見が交わされました。



## 29日：安倍総理大臣の県内視察

安倍総理大臣が宮城県を訪れ、石巻市の災害公営住宅、包括ケアセンター、南三陸町の仮設商店街、公立南三陸診療所などを視察しました。

安倍総理大臣が本県を視察されるのは、総理就任後4回目です。

安倍総理大臣は「今までの厳しい状況から、一歩ずつ復興に向けて歩みが始まっていると感じた。しっかりと国として支援していく」と述べ、引き続き復興施策に全力を注ぐ考えを示しました。



## 31日：県内初の応急仮設住宅団地の解体工事完了（七ヶ浜町）

応急仮設住宅の再編が行われ、応急仮設住宅の解体工事が完了しました。跡地は災害公営住宅が建設される予定です。

## 土木部のトピックス

## 5日：仙台港区県営中野1号上屋が竣工

仙台港区の港湾施設である中野1号上屋は、震災で甚大な被害を受けましたが、近隣に移転新築され、供用を開始しました。



## 9日：平成25年度春季地方ブロック土木部長等会議

東北・北海道ブロックの土木部等部長が山形県の会場に集合し、喫緊の課題等について情報共有を図りました。

## 18日：宮城県建設工事表彰式・事故防止対策推進大会を開催

宮城県発注の建設工事の優良施工者及び安全管理に対する取組が優良だった現場代理人を対象に表彰式が行われました。



## 25日：南三陸町志津川東地区一団地の津波防災拠点市街地形成施設 安全祈願祭

## 29日：仙台塩釜港管理・運営協議会・利用促進連絡会議

県・地元自治体、港湾利用者など地域が一丸となって、新たな仙台塩釜港の利用促進に取り組んで行くため協議会及び連絡会議を開催しました。

## 28日：気仙沼市鹿折南気仙沼地区被災市街地復興土地区画整理事業着工

気仙沼市とURとの共催による鹿折(ししおり)地区及び南気仙沼地区の復興土地区画整理事業着工式が行われました。



## 31日：大衡仙台線 小野工区開通式を開催

平成7年度より整備を進めてきた小野工区の、未供用区間1.3kmが開通しました。今回の開通で大和町と仙台市内を結ぶ南北軸が強化され、地域間の交流促進、経済活動の活性化が期待されます。





## 国・宮城県全体のトピックス

## 2日：石巻市開成地区に「包括ケアセンター」が開設

長期化する仮設生活においても尊厳を持って暮らせる事を目的として医療、介護、福祉等の課題を包括的にサポートする包括ケアセンターが開設しました。「地域包括ケアシステム」のモデルとなるよう期待が寄せられています。

## 23日：東松島市に県内初の大規模太陽光発電所（メガソーラー）が完成

沿岸被災地で県内初の大規模太陽光発電所、奥松島「絆」ソーラーパークが完成しました。年間発電電力量は、一般家庭の約600世帯分に相当します。



## 26日：ミス・アース・グアム三浦副知事・遠藤土木部長表敬訪問

グアム政府観光局日本代表が三浦副知事及び遠藤土木部長を表敬訪問しました。ミス・アース・グアムのサラ・エリザベス・フィラッシュさんは、グアムの観光PR及びユナイテッド航空により運航されている「仙台-グアム線」の利用促進のために来県しました。



## 30日：仮設住宅入居期間を4年間に延長

災害公営住宅等の恒久住宅の整備や自宅再建等になお時間を要する状況を踏まえ、既に供与対象の被災世帯のない七ヶ宿町、川崎町及び色麻町の3町を除く県内32市町村を対象として、供与期間を現在の3年間に加えて更に1年間延長することを国と協議していたところ、平成25年8月30日付で承認が得られました。

## 31日：第11回港湾感謝祭開催（石巻港区）砕氷艦「しらせ」

東日本大震災により中止されていた「港湾感謝祭」が3年ぶりに開催され、海上自衛隊の砕氷艦「しらせ」が一般公開されました。



## 土木部のトピックス

## 7日：新坂元駅周辺地区 一団地の津波防災拠点市街地形成施設 安全祈願祭

## 19日～9月6日

## 自治法派遣職員の継続要請及び震災からの現状報告を実施

当県土木部、農林水産部の幹部職員が、現在派遣をいただいている都道県を訪問し、これまでの応援に対するお礼と、平成26年度以降の継続派遣要請を実施しました。合わせて、震災からの復興に関する報告会を開催し、多くの方に参加いただきました。



## 24日：ハイスクールサミット in 東北開催

全国21道県から68名の高校生が集まり、東日本大震災からの復興等を踏まえ、「元気な未来」をメインテーマとしてフォーラムを開催しました。



## 21日：仙台塩釜港仙台港区中央公園・湊浜緑地 ネーミングライツ契約締結

住友スリーエム株式会社と仙台港区にある中央公園・湊浜緑地のネーミングライツの契約を締結しました。

## 26日：被災建築物応急危険度判定全国連絡訓練の実施

南海トラフ巨大地震を想定した全国連絡訓練が実施されました。

## 29日：栗原地域事務所管内災害復旧完了

主要地方道古川佐沼線の透川橋災害復旧工事が完了し、栗原地域事務所管内における東日本大震災に伴う復旧事業が全て完了しました。

## 31日：花淵山BP2号トンネル工事安全祈願祭

国道108号における花淵山2号トンネル工事開始に伴い、安全祈願祭が行われました。2号トンネルは全長1,194mで4号トンネルに次いで2番目の長さです。



## 国・宮城県全体のトピックス

1日：水産業復興特区を活用した新たな漁業がスタート

3日：いちご団地完成（亶理町，山元町）

亶理山元地域において，いちご産地復興のため復興交付金を活用して整備していた，いちご団地7箇所と選果場が完成しました。9月に作付けし，選果場では11月6日に初出荷しました。



土耕栽培から高設ベンチ方式へ

3日：宮城県議会平成25年9月定例会（第342回）が開会（～10/3まで）

宮城県議会の平成25年9月定例会が31日間の日程で開会しました。

10日：株式会社コバヤシとの立地協定式

宮城県および大和町は，株式会社コバヤシと立地協定を締結しました。株式会社コバヤシは，東京都台東区に本社を置き，納豆，豆腐を始めとする食品容器や，果物などの流通資材，独自の液状コンパウンド材料などを製造販売しているプラスチックの総合企業です。このたび，国内8箇所目となる工場を大和町に建設し，従来のプラスチック製品のほか，トウモロコシのでんぷんを使った新素材の容器を製造します。平成26年6月に建設を着工，平成27年4月の操業開始を目指します。操業時の従業員については，30～50人を雇用する予定です。



20日：2020年東京オリンピック・パラリンピックが開催決定

利府町にあるグランディ21がサッカー会場の候補になりました。

26日：駐日タイ王国特命全権大使の知事表敬訪問

「仙台－バンコク線」が平成25年12月4日から新規就航することに伴い，宮城の観光をタイ国内でPRするため，駐日タイ王国特命全権大使が同国のメディアとともに来県し，村井知事を表敬訪問しました。



## 土木部のトピックス

6日：仙台三本木線混内山工区全面供用

大崎圏域と仙台圏域を結ぶ重要な路線がより安全に通行できるようになりました。



8日～：県内各下水道浄化センターでふれあい感謝祭を開催

県内各地の流域下水道の各浄化センターで「下水道ふれあい祭り」が開催され，キャラクターショーや震災からの復旧過程の紹介，下水道にふれあい各種イベントで賑わいました。

（参加者総数：3,917人）



県南浄化センター



仙塩浄化センター

10日：大型客船「ぱしふいっくびいなす」入港

石巻港区への「ぱしふいっくびいなす」の寄港は2年連続で，乗客は石巻市などを巡るオプションルツアーに参加し，夕方に最終目的地の横浜港に向け出港しました。

13日：復興推進計画（応急仮設建築物活用事業）の変更認定

復興推進計画に応急仮設建築物を10件追加し，必要な字句を修正する変更について，内閣総理大臣から認定されました。（10市町，75件）

19日：大型客船「飛鳥II」入港（仙台港区）

27日：慶長使節船ミュージアム 本復旧完了

被災したドック棟の大規模な復旧工事を終え，平成26年11月3日，約2年8ヶ月ぶりに開館しました。冬の風物詩として定着していた，復元船「サン・ファン・パウティスタ号」のライトアップも復活です。



30日～10月4日：災害査定（一次）

7月の豪雨などにより被災した公共土木施設について査定を実施し，県管理分について，29件358,551千円の査定決定額を受けました。



国・宮城県全体のトピックス

1日：「復興祈念公園基本構想検討調査有識者委員会」初会合

宮城県及び石巻市による復興祈念公園の整備が計画されている宮城県石巻市南浜地区を対象に、宮城県及び石巻市と連携して復興祈念公園の基本構想等を検討するため、学識経験者等で構成する有識者委員会を設置し、第1回目の委員会が開催されました。



13日～1月31日

仙台アクセス鉄道のラッピング列車運行

ますます利便性が向上する仙台空港を広くPRし、仙台空港を利用した旅客需要を則すため、仙台空港からの就航都市をイメージしてラッピングした仙台空港アクセス鉄道車両を運行しました。



28日：下増田地区防災集団移転促進事業 起工

北釜地区、広浦地区、杉ヶ袋北地区、杉ヶ袋南地区の4地区から、美田園駅北周辺（下増田字前田、飯塚地内）へ集団移転するための造成工事の起工式が行われました。予定戸数は一般住宅（戸建）70戸 災害公営住宅（戸建）42戸 災害公営住宅（集合）50戸となっています。



29日：県内35市町村と共同申請した「宮城県復興推進計画（公営住宅関係）」の認定

東日本大震災により住宅を失った被災者の災害公営住宅の入居についての収入の基準の緩和及び譲渡処分要件の緩和を目的とした復興推進計画（公営住宅関係）が国に認定されました。



土木部のトピックス

7日：「復興まちづくり事業カルテ」を追加・更新  
「復興まちづくり事業カルテ」について、沿岸市町全ての面整備事業を網羅するよう対象地区を拡大するとともに、既作成地区も内容の更新・充実を図りました。



9日：建設発生土利用に係る自治体間協定締結

東日本大震災の復興事業で発生した建設発生土の有効活用を目的とし、七ヶ浜町、塩釜市、仙台土木事務所、仙台塩釜港湾事務所の4団体間で協定を締結しました。七ヶ浜町の防災集団移転促進事業で発生する建設発生土を、仙台塩釜港に陸送後、浦戸諸島の盛土や災害公営住宅の敷地整備等に使用されます。



10日：国道398号 宮前工区が開通

宮前工区は地域に密着した生活道路であり、通学路に指定されているものの、歩道が設置されていないことや、山崎橋は重交通に対応しておらず、線形も悪いことから、交通事故が多発していました。今回、延長850m区間をバイパス化し、歩道・車道幅員の確保、道路線形の改良、橋梁架換を行い道路機能の拡充を図りました。

16日：災害時における民間賃貸住宅の提供等に関する協定を締結

災害発生時において、住宅を滅失した被災者が早期の住宅への入居を可能とするため民間賃貸住宅の空き室情報の提供や入居までの契約事務等に関する基本的事項について（公社）宮城県宅地建物取引業協会、（公社）全日本不動産協会宮城県本部並びに（公社）全国賃貸住宅経営者協会連合会と協定を締結しました。



21日～25日：災害査定（2次）

7月の豪雨により被災した公共土木施設について査定を実施し、県管理分について、26件、161,704千円の査定決定額を受けました。



## 国・宮城県全体のトピックス


## 13日～17日：アジア国立公園会議が開催

「第1回アジア国立公園会議」が開催されました。宮城県から、世界に向けて情報発信するとの理念の下、多様な関係者間の連携を深めることなどを目的に行われ、アジアの国々を中心とする40の国と地域から、自然保護地域に関わる政府関係者、研究者、国際機関、NGOなど約800人が参加しました。




## 24日：楽天イーグルス日本一 優勝パレード

東北楽天イーグルスの優勝パレードが東二番町通り約1.5kmの区間で行われました。当日は21万人を超える人々が沿道に集まり、選手と一緒に日本一をお祝いしました。



## 25日：キャロライン・ケネディ駐日米国大使の村井知事表敬訪問

新しく米国の駐日大使に就任したばかりのキャロライン・ケネディ大使が、初の地方公務として宮城県を訪問しました。村井知事は、米軍の「トモダチ作戦」などで国を挙げて復旧・復興支援をしていることなどに対し感謝の意を示しました。



## 25日：美里町へのコールセンター立地に関する協定締結式

美里町は、「株式会社DIOジャパン」とコールセンター立地協定を村井知事立ち会いの下、締結しました。コールセンター業務は、DIOジャパン（本店：愛媛県松山市）の現地法人として今回設立した「株式会社みやぎ美里コールセンター」が実施します。最大で200人を雇用する予定で、県北では最大規模のコールセンターとなります。



## 土木部のトピックス

## 1日：長沼ダムの試験湛水を開始

ダム本体工事等が完成したことから、ダムへ水を試験的に貯めてダム本体や放流設備、貯水池周辺などに問題がないかを確認するための「試験湛水」を開始しました。



## 8日：塩竈市港町地区の一団地の津波防災拠点市街地形成施設事業認可書交付式

塩竈市港町地区において、一団地の津波防災拠点市街地形成施設事業が認可されました。今後、緊急避難施設や避難路として機能する津波避難デッキ、観光客等の避難施設として津波復興拠点支援施設、マリゲート塩竈には備蓄倉庫が設置される予定です。



## 12日：耕英東砂防激特事業完成式

当地区は平成20年6月の岩手宮城内陸地震により甚大な被害に見舞われました。砂防えん堤等の砂防施設群の整備を砂防激甚災害対策特別緊急事業等で進めてきましたが、施設整備が完成しました。



## 17日：仙石線多賀城地区連続立体交差事業整備完了記念式典開催

多賀城駅付近約1.8km区間の鉄道の高架化、駅舎部を含む施設整備が完了しました。慢性化していた多賀城駅周辺の渋滞緩和が期待されます。



## 18日：パナマックス級穀物船（石巻港区）「ZEN-NOH GRAIN MAGNOLIA」入港

東日本大震災で被災した日和埠頭7号岸壁復旧を記念し、パナマックス級の大型船が飼料用とうもろこしを積載し石巻港区に初入港しました。

国・宮城県全体のトピックス

4日

**タイ国際航空「仙台-バンコク線」定期便就航**  
 タイ国際航空が東北初となる「仙台-バンコク線」を就航しました。当日は就航を記念してセレモニーが開催されました。



**13日：平成25年度水防功労者表彰**

平成25年7月26日からの低気圧の影響による豪雨に際し4日間延べ419名が出動して水防活動を行い浸水被害の軽減に多大な貢献をした「栗原市消防団」が国土交通大臣から表彰されました。

**22日：仙台北部道路全線開通 富谷 IC 開通式**

仙台北部道路が国道4号に直結し、仙台都市圏の東西交通軸が強化されることから、本県全体の産業や観光振興に大きく寄与するとともに、早期復興の弾みとなるものと期待されます。



**27日：羽生結弦選手 ソチオリンピック冬季大日本代表決定に伴う知事表敬訪問**

フィギュアスケート男子シングル代表としてソチオリンピック冬季大会に出場する仙台市出身の羽生結弦選手が、村井知事を表敬訪問しました。



**27日：安倍総理大臣が宮城県内を視察**

安倍総理大臣が石巻市の県漁協共同かき処理場、塩竈市伊保石地区の災害公営住宅等を視察しました。安倍総理大臣の視察は、総理就任後5回目です。

安倍総理大臣は「現場主義でさらに復興を加速させていきたい」と述べるとともに、被災した市町村が運営する国民健康保険について、国の財政支援を拡充する方針を示しました。



土木部のトピックス

2日～6日：災害査定（3次）

台風18号、台風26号により被災した公共土木施設について査定を実施し、県管理分について、4件、56,971千円の査定決定額を受けました。

**4日：コンテナ専用船「さがみ」就航・初入港**

国内最大の内航コンテナ船「さがみ」が仙台塩釜港仙台港区に初入港しました。今後、京浜港との連携が強化されることにより仙台塩釜港の国際競争力のさらなる向上が期待されます。

**19日：みやぎ県北高速幹線道路Ⅳ期区間事業説明会**

**20日：県営住宅の災害復旧工事が全て完了**

全壊被害のあった、県営名取手倉田第二住宅1号棟（30戸）の建替工事が完了しました。これで、県営住宅災害復旧工事の全てが完了しました。

**20日：「3.11伝承・減災プロジェクト」伝承サポーター募集開始**

3.11伝承・減災プロジェクトに賛同し、伝承・減災を後押しして頂ける方々を広く募集し「伝承サポーター」として認定します。企業、個人を問わずサポーターの立場でそれぞれの伝承・減災を進めて頂きます。



**21日：岩沼市「玉浦西地区第1期宅地引渡し式」**

岩沼市玉浦西地区における防災集団移転促進事業の第1期35区画の宅地引渡し式が開催されました。




**21日：南三陸町 戸倉地区藤浜団地」竣工式**

南三陸町戸倉地区藤浜団地における防災集団移転促進事業の竣工式が開催されました。

**21日：七ヶ浜町 菖蒲田浜、花淵浜、代ヶ崎浜 A、代ヶ崎浜 B 地区の被災市街地復興土地区画整理事業認可書交付式**

被災市街地復興土地区画整理事業4地区が事業認可され、事業認可書が、宮城県遠藤土木部長から渡邊七ヶ浜町長へ、直接手渡されました。





国・宮城県全体のトピックス

18日：多重防御かさ上げ道路整備事業が着工  
(岩沼市)

津波対策としての多重防御計画の嵩上げ道路整備事業の起工式が岩沼市押分地区で行われました。「千年希望の丘」構想に加え、海岸防潮堤、河川堤防による「安全・安心なまちづくり」を目指しています。嵩上げ道路の本格着工は、県内初であり平成27年度の完成を予定しています。



18日：災害廃棄物県内焼却処理の終了

東日本大震災により発生した「災害廃棄物」の焼却処理が終了し、石巻港区雲雀野地区に設置された焼却炉の「火納め式」が行われました。

これにより、災害廃棄物の県内焼却処理が全て完了しました。



24日：東松島市柳の目北地区災害公営住宅整備事業着手

東松島市が農地を転用して85戸の災害公営住宅を建築する事業の起工式が行われました。地区内には集会所、公園なども併せて整備され、隣接する石巻市新蛇田南地区には、JR仙石線の新駅の設置が予定されています。

25日：常磐自動車道 舗装プラント火入れ式

常磐道専用の舗装プラントの建設が完了し、今後の工事の安全を祈願するため火入れ式が開催されました。



30日：亘理町防災集団移転促進事業「上塚団地」が完成

亘理町吉田地区で造成を進めていた上塚団地が完成し、亘理町初となる宅地引き渡しの契約締結式が行われました。

土木部のトピックス

15日：北上運河河川災害復旧工事に関する安全祈願祭

北上運河河川災害復旧工事の安全祈願祭を行いました。安全祈願祭には、施工者の他、久保田県土木部次長ら約50名の関係者が出席しました。



16日：大河原土木事務所管内災害復旧完了  
東日本大震災で被災した大河原土木事務所管内、207箇所の道路、河川、橋梁の災害復旧工事が、全て完了しました。



20日：第4期流域下水道指定管理者を指定

指定管理者選定委員会で選定された候補者が、議会の議決を経て指定されました。これで、平成26年度から5年間の各流域下水道の指定管理者が決定しました。

20日：県庁舎・議会庁舎 災害復旧完了

県本庁舎と議会庁舎と災害復旧工事が終了しました。



24日：大島架橋事業（仮称）ニノ浜1号トンネル貫通式開催

平成25年10月から掘削を開始していた（仮称）ニノ浜1号トンネル工事が順調に進捗し、貫通式を開催しました。



30日：桜並木に願いをかける貞山運河の復興～を開催

貞山運河に沿って、官民連携で桜を植樹する取り組みを始めることから、貞山運河と桜をテーマに県民と沿岸地域の復興について考える機会として「第16代佐野藤右衛門」氏を講師として招き、「知水講座」を開催しました。



## 国・宮城県全体のトピックス

1日：塩竈市伊保石地区（第1期）災害公営住宅  
入居開始

木造1階、2階建て全31戸が完成し、入居式が開催されました。



## 4日：東京タイガ株式会社との立地協定式

宮城県および塩竈市は、「元祖べっぴん餃子本舗」の商標にて黒豚入りの餃子等を製造・販売している東京タイガ株式会社と立地協定を締結しました。塩竈市内に新設される工場では、県内産の野菜や豚肉を使用した餃子や、笹かまぼこを具材とする「笹かま餃子」の製造を行っていく予定です。平成26年5月に工場建設を開始し、同年12月の操業開始を目指します。



## 13日：「東北4県・東日本大震災復興フォーラム」

東北被災4県により、首都圏にお住まいの方々を対象として復興フォーラムを開催しました。被災地の復興の現状や課題を総括した上で、今後に向けた展望を考えていくとともに、震災の風化防止と復興に対する全国からの幅広い支援の継続を訴えました。

15日：ソチオリンピック 羽生結弦選手が  
金メダル

宮城県出身のフィギュアスケート男子シングル羽生結弦選手が日本人男子としては初の金メダルを獲得しました。

18日：宮城県議会平成26年2月定例会（第3  
46回）が開会（～3/20まで）

宮城県議会の平成26年2月定例会が31日間の日程で開会しました。

## 土木部のトピックス

## 6日：鳴瀬川水系河川整備学識者懇談会開催

河川の規模や特性、地域の風土、歴史及び地域との関わりなどの地域の実情に応じ、学識経験者から意見をもらいながら河川整備を進めるために国土交通省と合同で、懇談会を開催しました。

7日：宮城野原広域防災拠点構想の大規模事業評価  
答申

東日本大震災の教訓から、仙台貨物ターミナルを買収し、広域防災拠点として整備することについて、妥当との評価を得ました。

7日：宮城県土木部発足80周年記念フォーラム  
開催

土木部発足から80年のあゆみを振り返りながら、東日本大震災からの復興を通じて、新しい時代を切り開くことをテーマに記念フォーラムを開催しました。東北大学 今村文彦氏、一般財団法人国土技術研究センター 谷口博昭氏に講演をいただきました。

8日：石巻市新蛇田（B・C-1・C-2街区）地区災  
害公営住宅着工

## 14日：仙台国際貿易港首都圏セミナー開催

仙台塩釜港の優位性や自動車関連産業等を中心とした集積状況など、企業向けのセミナーを開催し、約400名のお客様にお越しいただきました。

## 15日：低気圧による豪雪対応

8日に続き15日の豪雪で、宮城県内各地の道路で通行止めが発生しました。記録的な豪雪だったため除雪に約1週間を要しました。





## 国・宮城県全体のトピックス

## 9日：北上川・鳴瀬川水系内陸部災害復旧事業完成式

宮城県の治水，利水において重要な河川である北上川と鳴瀬川水系の内陸部災害復旧事業が完成したことから，完成式典が開催されました。



## 11日：県内各地で東日本大震災三周年追悼式を開催

東松島慰霊祭には大震災により亡くなられた方々の御遺族や村井知事など1,000人以上が参列しました。震災発生時刻の午後2時46分に黙とうが行われ，会場は犠牲者を追悼する静寂に包まれました。

また，県庁や合同庁舎に献花台と記帳所が設置され，多くの方々が犠牲者に鎮魂の祈りをささげました。



東松島市慰霊祭の様子

## 15日：仙台湾南部海岸 名取海岸災害復旧事業完成式

仙台湾南部海岸において，東日本大震災により甚大な被害を受けた名取海岸約4kmの堤防復旧工事が完成したことから，完成式典が開催されました。



## 30日：中国国際航空「仙台－上海（経由）北京線」が運航を再開

平成24年10月より運休となっていた中国国際航空「仙台－上海（経由）北京線」が運航を再開しました。当日は仙台空港において運航再開記念のセレモニーが開催され，搭乗客代表者への記念品贈呈などが行われました。



## 土木部のトピックス

## 10日：山元町新山下駅周辺地区（第二期）災害公営住宅（25戸）完成



## 21日：桜植樹祭を開催

「貞山運河再生・復興ビジョン」に基づく取り組みの先駆けとして，小林製菓株式会社との共催により，岩沼海浜緑地公園・南ブロック内に60本の桜を植樹しました。



## 24日：東松島市鳴瀬給食センター跡地地区災害公営住宅（21戸）完成

## 25日：（都）駅前大通線（亘理町）開通

亘理駅西口駅前広場から国道6号に至る路線（全体延長1,125m）が開通しました。駅利用者や通行車両等の利便性や安全性が向上するとともに，市街地の混雑緩和など，生活環境の改善が図られます。



## 26日：流域下水道災害復旧事業が全て完了

石巻東部浄化センターの水処理施設2系列の災害復旧工事が完成しました。これにより宮城県の流域下水道施設の災害復旧が全て完了しました。



## 29日：（主）涌谷津山線 下屋浦工区供用開始

登米市豊里町中心市街地のJR気仙沼線アンダーボックス付近は，道路線形が悪く狭隘な道路でしたが跨線橋を含む900m区間の道路改良工事を実施し，安全で円滑な通行が可能になりました。



# 土木総務課「平成25年度復旧・復興カレンダー」

1日 辞令伝達式 開催



新規採用職員(73名)、自治法派遣職員(104名)が土木部に配属となり部長による辞令伝達が執り行われました。

3日 辞令伝達式 開催

6月1日付けで採用となった任期付職員の辞令伝達式が執り行われました。



19日～9月6日 次年度の自治法派遣職員の継続要請のためお礼訪問し、震災からの現状報告を実施

当県土木部、農林水産部の幹部職員が、現在派遣をいただいている都道県を訪問し、これまでの応援に対するお礼と、平成26年度以降の継続派遣要請を実施しました。合わせて、震災からの復興に関する報告会を開催し、多くの方に参加いただきました。



8月19日山梨県にて

30日 第10回 岩手県・宮城県・福島県土木部長等連絡調整会議 開催



被災3県での合同要望や施工確保対策等について、被災3県の土木部長等が会場の福島県に集合し情報共有を図りました。

13日 平成25年度第3回土木部課室長及び地方公所長会議 開催

平成25年度予算の執行状況及び平成26年度当初予算などについて情報共有を図りました。



11日 東日本大震災の発災から3年が経過

県内各地で追悼式が開催されました。



12日 平成25年度第1回土木部課室長及び地方公所長会議 開催



平成25年度当初にあたり、部の方針や災害に強いまちづくり宮城モデルの構築、事業管理計画などについて情報共有を図りました。当日は、知事にも出席いただきました。

23日 第8回 岩手県・宮城県・福島県土木部長等連絡調整会議 開催

平成24年度からの定期に行っている被災3県の土木部長会議の第8回目。今回は宮城県で開催し、復旧・復興事業に係る諸課題について議論し、情報を共有しました。



12日 平成25年度第2回土木部課室長及び地方公所長会議 開催

復旧・復興に向けた事業進行管理計画の推進などについて情報共有を図りました。



29日～11月18日 自治法派遣職員との意見交換会 実施

派遣職員が円滑に業務を推進できるよう、要望等を集約するため意見交換会を実施しました。



1日 辞令伝達式 開催



11月1日付けで採用となった新規採用職員、任期付き職員の辞令伝達式が執り行われました。

12日 第9回 岩手県・宮城県・福島県土木部長等連絡調整会議 開催



防潮堤等災害復旧事業、用地確保対策、応援職員の確保等について、被災3県の土木部長等が会場の岩手県に集合し情報共有を図りました。

3日 被災3県土木部長要望 実施

3県沿岸部を中心に未曾有の被害をもたらした東日本大震災の発災から、3年目を迎えることから、国土交通省と復興庁に対して被災地の実態に即した予算措置等に向けた要望を実施しました。

7日 宮城県土木部発足80周年記念フォーラム 開催

土木部発足からこれまでの80年のあゆみを振り返りながら、東日本大震災からの復興を通じて、新しい時代を切り開くことをテーマに記念フォーラムを開催しました。フォーラムでは、東北大学の今村文彦様、一般財団法人国土技術研究センターの谷口博昭氏に御講演をいただいたほか、有識者によるパネルディスカッションが行われました。





# 事業管理課「平成25年度復旧・復興カレンダー」

## 19日 自治法派遣職員研修を開催



自治法派遣職員(90名)を対象として、宮城県の被災状況、復興状況等の現状から、工事積算・監督・検査宮城県での実務に関する研修を開催しました。

## 28日 東日本大震災に伴う建設工事の設計・積算に係る説明会を開催

東日本大震災の復旧・復興事業の本格化に伴うスライド条項等の特例措置について、健康時入札参加登録者を対象として説明会を開催しました。



## 25日～10月1日

### 復旧・復興工事新規就労者安全衛生講習会を開催

宮城県発注の災害復旧・復興工事に従事する新規就労者(経験年数3年未満)を対象に、建災防宮城支援センターを講師に招き、沿岸部3地区で安全衛生講習会を開催しました。



## 1日 土砂等建設資材を供給元で引取する場合の積算の取扱

当初設計において現着単価で積算を行っている工事で、供給元で引取する場合は実取引に基づく変更ができるものとした。

## 30日 建設業法令等遵守研修会を開催

建設工事に関わる県内の市町村、県各機関(総勢211人)を対象に請負契約の適正化に関する知識等について研修会を開催しました。



## 14日～15日 新任技術職員研修を開催

平成25年度に採用された新任技術職員(69人)を対象として、土木部の概要や積算演習、建設業法令等の実務的内容の研修、実際の復興事業の現場見学等を実施しました。



## 24日 単品スライド条項の運用の拡充

生コンクリート類等についても、単品スライドの対象資材として適用を拡充した。

### 東日本大震災の被災地で使用する建設機械の機械損料の補正

建設機械の運転1時間当たり損料を3%を超えない範囲で補正を行った。

## 18日 宮城県建設工事表彰式・事故防止対策推進大会を開催

宮城県発注の建設工事の優良施工者及び安全管理に対する取組が優良だった現場代理人を対象に表彰式が行われました。



## 23日 東日本大震災の復旧・復興事業における労働者宿舎設置の積算方法等に関する試行

宿舎の設置・撤去等に要する費用について、設計変更により共通仮設費の積上分として計上可能とした。

## 13日 「生コンクリート仮設プラント設置事業に関する履行協定」の締結

復旧・復興事業の本格化に伴い、生コンクリートの需要量が供給能力を超過することから、公共が関与して生コンクリート仮設プラント施設を設置し、生コンクリートの安定的な供給の確保を図ることとしました。



## 7日 宮城県土木部技術研究発表会 開催

宮城県土木部発足80周年記念フォーラムに合わせ、東日本大震災特別発表会を開催しました。



# 用地課「平成25年度復旧・復興カレンダー」

## 23～26日 土木部職員研修(用地講座)開催

内容:新規用地担当職員に対し、用地取得の基礎知識を研修しました。  
(市町村支援の観点から市町村職員の受講も可能としました。)  
参加者:県職員45名,市町村職員56名

## 24日事業認定及び収用裁決申請研修会開催

内容:土地収用法の「事業認定」及び「収用裁決申請」の手続を研修しました。  
参加社:県職員32名,市町村職員30名

## 21日 第2回用地専門監・用地担当班長会議開催 (沿岸三土木事務所)

復旧・復興事業に特化した用地取得に係る課題等を協議しました。  
○主な内容  
・災害復旧・復興事業進捗状況表及び用地取得箇所別管理表について  
・協定団体による代替地情報提供依頼について  
・用地補償総合技術業務について

## 2～4日 用地ヒアリング実施(沿岸三土木事務所)

復旧・復興事業に係る用地取得の状況及び課題点を把握し、用地取得事務の円滑化を図るため、担当者が出向き課題点等の聞き取りを行いました。

## 13日 復旧・復興事業用地取得の加速化対策に係る意見交換(岩手県&宮城県)の実施

東日本大震災からの復旧・復興という共通課題を持つ岩手県と今後の復旧・復興事業に係る用地取得の加速化のための手法について協議を行いました。

## 21日 第5回用地専門監・用地担当班長会議開催

○主な内容  
・用地取得業務の進行管理方法について  
・取得困難地(相続人が海外に移住した場合等)の処理方法について

4月

5月

6月

7月

8月

9月

10月

11月

12月

1月

2月

3月

## 10日 第1回用地専門監・用地担当班長会議開催

用地取得に係る課題等を協議しました。  
○主な内容  
・平成24年度用地取得実績について  
・平成25年度における用地取得計画について

## (5月30～)14日 用地ヒアリング実施(各事務所)

用地取得の状況及び課題点を把握し、今後の用地取得事務の円滑化を図るべく、各公所に担当者が出向き課題点等の聞き取りを行いました。

## 6日 第3回用地専門監・用地担当班長会議開催

○主な内容  
・用地補償総合技術業務について  
・財産管理人制度の活用について

## 22日 第4回用地専門監・用地担当班長会議開催 (沿岸三土木事務所)

○主な内容  
・用地取得計画を達成するための方策の策定について  
・収用裁決申請予定箇所の進行管理方法について  
・用地取得箇所別管理表について  
・取得困難地の整理について

## 10日 被災三県用地確保対策連絡会議実施

被災三県(岩手,福島及び宮城県)における現在の状況と用地取得の加速化について協議を行い、今後も情報共有のため必要に応じ開催するものとなりました。

## 19～25日 用地ヒアリング実施(沿岸三土木事務所)

○主な内容  
・平成25年度用地取得の状況及び課題点の把握について  
・平成26年度に向けた進行管理の方策及び用地取得計画について



# 道路課「平成25年度復旧・復興カレンダー」

## 20日 第3回復興道路会議開催

復興道路等の早期完成を図るため、事業進捗の確認や促進に向けた取組等について、関係機関と意見交換を行いました。



## 31日 (一)大衡仙台線小野工区開通式

大和町と仙台市内を結ぶ南北軸が強化され、地域間の交流促進、経済活動の活性化が図られます。



## 10日 (国)398号 宮前工区開通式

安全で円滑な道路交通の確保や、地域の安全・安心が図られます。



## 22日 仙台北部道路全線開通 富谷IC開通式

仙台北部道路が国道4号に直結し、仙台都市圏の東西交通軸が強化されることから、本県全体の産業や観光振興に大きく寄与するとともに、早期復興の弾みとなるものと期待されます。



## 25日 常磐自動車道 舗装プラント火入れ式

常磐道専用の舗装プラントの建設が完了し、今後の工事の安全を祈願するため開催されました。



## 29日 (主) 涌谷津山線下町跨線橋 開通式

JR気仙沼線をまたぐ下町跨線橋の開通により、車両や自転車歩行者の安全で円滑な交通が確保されます。



4月

5月

6月

7月

8月

9月

10月

11月

12月

1月

2月

3月

## 1日 仙台南部道路が宮城県道路公社からNEXCO東日本へ移管

仙台南部道路の移管に先立ち、6月21日には、関係機関の代表者により引継式が開催されました。



## 24日 ハイスクールサミットin東北開催

全国21道県から68名の高校生が集まり、東日本大震災からの復興等を踏まえ、「元氣な未来」をメインテーマとしてフォーラムを開催しました。



## 19日 第1回 仙台東部地区道路ネットワーク検討会開催

仙台東部地区の道路ネットワークについて検証を行い、円滑なアクセス策について検討を行うことを目的として開催しました。



## 24日 大島架橋事業(仮称)ニノ浜1号トンネル貫通式

平成25年10月から掘削を開始していた(仮称)ニノ浜1号トンネル工事が順調に進捗し、貫通式を開催しました。



## 26日 (主) 気仙沼唐桑線東舞根 起工式

防災集団移転地へのアクセス道路として、気仙沼市と連携して計画し、本県三陸沿岸部における復興交付金道路事業の初の着工となります。



# 河川課 「平成25年度復旧・復興カレンダー」

## 17日 水防対応力向上講演会を開催



水防月間の取り組みとして、宮城県では初めて「水防対応力向上講演会」を開催し、東北地方整備局及び仙台管区気象台から御講演いただきました。

## 21日 「貞山運河再生・復興ビジョン」を策定



仙台湾沿岸地域の復興において、目標とする姿やそれを実現するための仕組みについて示し、復興のシンボルと誇れる運河群として再構築を図るため「貞山運河再生・復興ビジョン」を策定・公表しました。

## 1日 長沼ダム試験湛水を開始



迫川総合開発事業の一環として昭和50年度に着手した「長沼ダム」が、概成したことから11月1日に試験湛水を開始しました。

## 30日 知水講座(～桜並木に願いをかける貞山運河の復興～)を開催



貞山運河に沿って、官民連携で桜を植樹する取り組みを始めることから、貞山運河と桜をテーマに県民と沿岸地域の復興について考える機会として「第16代佐野藤右衛門」氏を講師として招き、「知水講座」を開催しました。

## 15日 仙台湾南部海岸名取海岸災害復旧事業完成式



仙台湾南部海岸において、東日本大震災により甚大な被害を受けた名取海岸約4kmの堤防復旧工事が完成したことから、完成式典が開催されました。

「貞山運河再生・復興ビジョン」に基づく取り組みの先駆けとして、小林製薬株式会社との共催により、岩沼海浜緑地公園・南ブロック内に60本の桜を植樹しました。



## 21日 桜植樹祭を開催

4月

5月

6月

7月

8月

9月

10月

11月

12月

1月

2月

3月

## 18日 弘川ダム竣工式を開催

伊里前川総合開発事業の一環として平成4年度に着手した「弘川ダム」が4月26日に試験湛水を終了したことから、竣工式典を開催しました。



## 29日 宮城県水防協議会を開催

関係行政機関、水防団体、学識経験者の審議により、今年度の宮城県水防計画が承認されました。



## 23日 出前講座を開催

大和町財産区連絡協議会の研修会で、「みやぎの治水事業」と題して、宮城県の降雨特性、水害の歴史や治水対策についての出前講座を実施しました。



## 8日 河川整備学識経験者懇談会を開催

(五間堀川、増田川、及び北上川(2)圏域)

河川の規模や特性、地域の風土、歴史及び地域との関わりなどの地域の実情に応じ、学識経験者から意見をもらいながら河川整備を進めるために懇談会を開催しました。(12/26:第2回懇談会、2/14:第3回懇談会を開催)



## 6日 鳴瀬川水系河川整備学識経験者懇談会を開催

河川の規模や特性、地域の風土、歴史及び地域との関わりなどの地域の実情に応じ、学識経験者から意見をもらいながら河川整備を進めるために国土交通省と合同で、懇談会を開催しました。



## 9日 北上川・鳴瀬川水系内陸部災害復旧事業完成式

本県の治水、利水において重要な河川である北上川と鳴瀬川水系の内陸部災害復旧事業(直轄施工)が完成したことから、完成式典が開催されました。






# 防災砂防課 「平成25年度復旧・復興カレンダー」

平成25年4月～平成26年3月

復旧・復興パネル展開催



公共土木施設の復旧について、「復旧・復興パネル展」を県庁18階の常設展示を始め、防災訓練など種々の行事に出展し、広く情報発信する防災意識の啓発を図る活動を行いました。

開催期間	開催名称
H25. 8.23～ 9.6	復旧・復興パネル展「防災の日」
H25. 9. 4～ 9.6	土木学会全国大会パネル展示
H25.10.25～11.8	復旧・復興パネル展「津波防災の日」
H26. 2. 6～ 2.7	第18回「震災対策技術展」

他多数出展

平成25年5月～平成26年3月

土砂災害防止法に基づく土砂災害警戒区域等の指定

土砂災害から県民の生命・身体を守ることを目的としたソフト対策として、「土砂災害防止法に基づいた土砂災害警戒区域等の指定」に取り組まれました。

12日 総合防災訓練を実施



今後起こり得る大規模地震・津波等に対する防災体制の確立と防災意識の高揚を図るため、宮城県震災対策推進条例に定める「みやぎ県民防災の日」(6月12日)に合わせ総合防災訓練を実施しました。

30日～10月4日 災害査定(1次)

7月の豪雨などにより被災した公共土木施設について査定を実施し、県管理分について、29件 358,551千円の査定決定額を受けました。

21日～25日 災害査定(2次)

7月の豪雨により被災した公共土木施設について査定を実施し、県管理分について、26件 161,704千円の査定決定額を受けました。

20～21日

公共土木施設災害復旧事業《後期》研修会開催

公共土木施設災害復旧事業の制度について、基礎的な知識の習得を図り、本業務の適性・円滑化を図るため、現地被災調査、未入れを含む査定までの一連の基礎的な実務を実施する研修会を行いました。



2日～6日 災害査定(3次)

台風18号、台風26号により被災した公共土木施設について査定を実施し、県管理分について、4件、56,971千円の査定決定額を受けました。

25日 津波防災シンポジウムを開催

宮城県庁にて、「地域で育てる津波防災文化」のテーマのもと開催したシンポジウムには、約200名の参加者が集まりました。



6日 土砂災害防止に関する講習会を開催

市町村職員を対象に土砂災害に対する警戒避難体制構築のため講習会を開催しました。



17日～28日 H24 土砂災害防止に関する  
絵画・作文コンクール入賞作品展示



土砂災害及びその防止についての理解と関心を深めてもらうため、次代を担う小・中学生を対象に開催したコンクールの入賞作品を展示しました。

23日 土石流災害現場における自然林再生の試み

土砂災害により失われた栗原市耕英東地区の、森林の再生、裸地の保護、砂防緩衝帯の形成及び景観保護などを目的とし、くりこま絆の森植樹プロジェクトチーム・宮城県砂防ボランティア協会等の団体による植樹が行われ、県でも自然林再生手法の一つである「生態学的混播・混植法」の講習会並びに現地実習を同月10日に行いました。今後も、この地の森の再生を目指し、それぞれが継続して植樹を実施していきます。



12日 耕英東砂防激特事業完成式を開催

岩手・宮城内陸地震で大きな被害を受けた栗原市耕英東地区駒の湯温泉周辺の砂防施設群の整備が完成したことから、復旧事業の完了と栗駒山麓の復興を祈念し、完成式を開催しました。



20日 「3.11伝承・減災プロジェクト」  
伝承サポーター募集開始



3.11伝承・減災プロジェクトに賛同し、伝承・減災を後押しして頂ける方々を広く募集し「伝承サポーター」として認定します。企業、個人を問わずサポーターの立場でそれぞれの伝承・減災を進めて頂きます。

# 港湾課「平成25年度復旧・復興カレンダー」

## 19日 大型客船「コスタピクトリア」入港(仙台港区)

外航大型客船「コスタ・ピクトリア」が乗客約2,000人を乗せ、仙台港区に初入港しました。



## 22日 女川港湾口防波堤復旧スタート

女川湾口防波堤災害復旧工事において、ケーソン据付が開始され本格復旧を開始しました。



## 18日 外貿定期コンテナ航路

### 韓国航路の中国延伸(寧波・上海・蔚山)



東日本大震災以降、韓国航路として再開されていた定期航路が中国まで延伸されました。

## 27日 交通政策審議会第52回港湾分科会

三港を統合する「仙台塩釜港港湾計画」について、国の審議会において審議され了承されました。

## 29日 仙台塩釜港管理・運営協議会 仙台塩釜港利用促進連絡会議



県・地元自治体、港湾利用者など地域が一丸となって、新たな仙台塩釜港の利用促進に取り組んでいくため当協議会及び当連絡会議を開催しました。

## 31日 第11回港湾感謝祭開催(石巻港区)

### 砕氷艦「しらせ」

東日本大震災により中止されていた「港湾感謝祭」が3年ぶりに開催され、海上自衛隊の砕氷艦「しらせ」が一般公開されました。

## 19日 大型客船「飛鳥Ⅱ」入港(仙台港区)

仙台港区に大型客船「飛鳥Ⅱ」が入港しました。

## 19日 大型客船「オーシャンドリーム」入港(石巻港区)



「世界一周の船旅」に向けて7月18日に横浜港を出港した外航大型客船「オーシャンドリーム」が最終寄港地として石巻港区へ入港しました。

## 4日 新造船コンテナ専用船「さがみ」(仙台港区)

### 就航・初入港

内航コンテナ船としては国内最大の積載量(404TEU積)を有する新造船コンテナ専用船「さがみ」が就航し、仙台港区に初入港しました。



## 14日 仙台国際貿易港首都圏セミナー開催



仙台塩釜港の優位性や自動車関連産業等を中心とした集積状況など、企業向けのセミナーをホテル椿山荘東京で開催し、約400名のお客様にお越しいただきました。

## 3日 横浜税関仙台塩釜税関支署

### コンテナ検査センター再稼働式

東日本大震災により発生した津波により甚大な被害を受けた、大型エクスクレーパー検査装置を備える東北唯一のコンテナ検査センターが復旧し、再稼働式が行われました。



4月

5月

6月

7月

8月

9月

10月

11月

12月

1月

2月

3月

## 9日 大型客船「ふじ丸」入港(石巻港区)

平成25年6月の引退が発表された大型客船「ふじ丸」が乗客約260人を乗せ、5年ぶりに入港しました。今回が石巻港区への最後の寄港となりました。



## 24日 第35回宮城県地方港湾審議会

仙台塩釜港及び石巻港の港湾計画を統合するとともに松島港の計画を新たに位置付けた、新たな「仙台塩釜港港湾計画(案)」について審議され了承されました。

## 11日 宮城県港湾復興大会の開催



宮城県港湾協会による『港湾復興大会』が開催され、宮城県の港湾の復興に関する決議が採決されました。

## 5日 45フィートコンテナ輸送車両

### 購入支援助成金募集開始

45フィートコンテナの普及と利用拡大を図るため、「宮城県45フィートコンテナ輸送車両購入支援補助金」の助成対象事業の募集を開始しました。

## 21日 仙台塩釜港仙台港区中央公園・湊浜緑地

### ネーミングライツ契約締結

住友スリーエム株式会社と仙台港区にある中央公園・湊浜緑地のネーミングライツの契約を締結しました。



## 10日 大型客船「ばしふいつくびいなす」入港

### (石巻港区)



石巻港区への「ばしふいつくびいなす」の寄港は2年連続で、乗客は石巻市などを巡るオプションツアーに参加し、夕方に最終目的地の横浜港に向け出港しました。

## 18日 パナマックス級穀物船(石巻港区)

### 「ZEN-NOH GRAIN MAGNOLIA」入港

東日本大震災で被災した日和埠頭7号岸壁復旧を記念し、パナマックス級の大型船が飼料用とうもろこしを積載し石巻港区に初入港しました。



## 18日 石巻ブロック火納め式(石巻港区)



東日本大震災により発生した「災害廃棄物」の焼却処理が終了し、石巻港区雲雀野地区に設置された焼却炉の「火納め式」が行われました。

## 25日 第36回宮城県地方港湾審議会

仙台塩釜港(仙台港区)の港湾計画の軽易な変更を審議し了承されました。





# 空港臨空地域課「平成25年度復旧復興カレンダー」

12日 LCCピーチが新規就航



東北初のLCCであるピーチ・アビエーションが仙台空港に新規就航しました。初便の出発に合わせて記念セレモニーが開催されました。関西線は4年ぶりの再開となります。

20日 スカイマークが新規就航



スカイマークが仙台空港に新規就航しました。札幌線が1日3往復、福岡線は1日2往復の運航となります。

4月

15日 仙台エアカーゴターミナル国際貨物棟が再建

津波で焼失した仙台エアカーゴターミナル国際貨物棟が再建され、全ての国際貨物の取扱が再開されました。



6月

24日 仙台空港国際線免税店がリニューアルオープン

仙台空港国際線の免税店が店舗面積を拡大し、地場産品の取扱を充実させて、リニューアルオープンしました。

26日 ハワイアン航空ホノルル線が新規就航



ハワイアン航空によるホノルル線が新規就航し、初便の出発に合わせて記念セレモニーが開催されました。

27日 村井知事がハワイを訪問し観光物産をPR



ハワイアン航空によるホノルル線の就航に合わせて知事がホノルル市内で宮城の観光物産をPRしました。

8月

2日 仙台空港アクセス鉄道利用者数が1500万人を達成

仙台空港アクセス鉄道の利用者数が開業以来1500万人を達成しました。



13日 仙台空港アクセス鉄道ラッピング電車が運行



仙台空港を利用した航空旅行の需要を喚起するため、仙台空港からの就航都市をイメージしたラッピング電車を1月まで運行しました。

10月

4日 タイ国際航空バンコク線新規就航



タイ国際航空によるバンコク線が新規就航しました。初便の出発に合わせて記念セレモニーが開催されました。

12月

19日～20日「ソラ行け旅フェスタ」を開催

仙台空港からの航空旅行の需要を喚起するため、仙台市内商店街で「ソラ行け旅フェスタ」を開催しました。



年間の仙台空港アクセス鉄道利用者数が過去最高を記録し、仙台空港乗降客数が300万人を突破

2月

12日「ソラ旅ガールズフェスタ」開催

仙台空港からの航空旅行の需要を喚起するため、仙台市内のホテルにおいて、女性を対象とした「ソラ旅ガールズフェスタ」を開催しました。



平成25年の仙台空港アクセス鉄道の年間利用者数と仙台空港の年間乗降客数がともに300万人を突破しました。



# 都市計画課「平成25年度復旧・復興カレンダー」

1日 仙台港多賀城地区緩衝緑地一部再開園  
災害復旧工事が概ね完了し再び供用開始

19日 復興整備協議会  
(南三陸町)

5日 第164回県都市計画審議会

25日 南三陸町志津川東地区一団地の  
津波防災拠点市街地形成施設 安全祈願祭



31日 新山下駅周辺地区 一団地の津波防災拠点  
市街地形成施設着工式



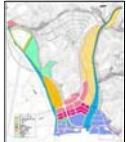
1日 第165回県都市計画審議会  
石巻広域都市計画道路の変更についての審議

6日 矢本海浜緑地再整備懇談会初会合

東日本大震災で壊滅的な被害を受けた矢本  
海浜緑地の再整備にあたって、公園利用者、  
地元関係者と懇談会を開催し、意見を伺った。

1日 南浜震災復興祈念公園有識者委員会初会合  
祈念公園の基本構想を策定するため、涌井史郎  
氏を委員長に有識者による委員会が始まる。

16日 南三陸町志津川地区被災市街地復興土地区画  
整理事業認可交付式を開催



31日 第168回県都市計画審議会  
名取市閑上地区被災市街地復興土地区画整理事業  
の事業計画に対する意見書についての審議

20日 第169回県都市計画審議会

七ヶ浜町菖蒲田浜、花淵浜、代ヶ崎浜A、代ヶ  
崎浜B地区被災市街地復興土地区画整理事業  
の事業計画書に対する意見書についての審議

6日 第170回県都市計画審議会  
石巻広域都市計画道路、気仙沼都市計画道路、  
志津川都市計画道路の変更、仙台市蒲生北部  
地区被災市街地復興土地区画整理事業の事業  
計画に対する意見書についての審議

7日 宮城野原広域防災拠点構想の大規模事業評価答申  
東日本大震災の教訓から、仙台貨物ターミナ  
ルを買収し、広域防災拠点として整備すること  
について、妥当との評価を得た。

20日 復興整備協議会  
(石巻市、気仙沼市、東松島市)

24日 第171回県都市計画審議会  
仙塩広域都市計画道路の変更についての審議

4月

5月

6月

7月

8月

9月

10月

11月


12月

1月

2月

3月

16日 塩竈市北浜地区被災市街地復興土地区画整理  
事業認可交付式を開催



仙塩地区で初の事業認可交付式  
が行われました。

13日 復興整備協議会  
(石巻市、気仙沼市、東松島市、七ヶ浜町、南三陸町)

4日 復興整備協議会  
(仙台市、名取市、南三陸町)

28日 気仙沼市鹿折南気仙沼地区被災市街地  
復興土地区画整理事業着工式



7日 新坂元駅周辺地区 一団地の津波防災  
拠点市街地形成施設 安全祈願祭



8日 復興整備協議会  
(石巻市、気仙沼市、南三陸町)

12日 復興整備協議会  
(塩竈市、東松島市、南三陸町)

10日 第166回県都市計画審議会  
石巻広域都市計画道路、仙塩広域都市計画緑地・下火  
道の変更、名取市閑上地区被災市街地復興土地区画  
整理事業の事業計画に対する意見書についての審議


17日 第167回県都市計画審議会  
名取市閑上地区被災市街地復興土地区画整理事業  
及び石巻市下釜第一地区被災市街地復興土地区画  
整理事業の事業計画に対する意見書についての審議

17日 仙石線多賀城地区連続立体交差事業整備完了  
記念式典を開催



JR仙石線多賀城駅周辺の高  
架化施設整備が完了し、新駅  
舎の全面供用が開始されたこ  
とにより、中心市街地の一体  
化および土地の高度利用など、  
さらなる発展が期待されます。

25日 七ヶ浜町被災市街地復興土地区画整理  
事業認可交付式を開催



七ヶ浜町菖蒲田浜、花淵浜、  
代ヶ崎浜A、代ヶ崎浜B地区  
被災市街地復興土地区画整理事  
業認可交付式が行われました。

14日 復興整備協議会  
(石巻市、気仙沼市、女川町、南三陸町)





# 復興まちづくり推進室「平成25年度復旧・復興カレンダー」



**29日津波避難に関する勉強会を開催**  
先進事例の紹介や津波防災施設の見学を通じて、津波避難計画の知識を深めるための勉強会を開催しました。

**10日防集移転跡地の利活用にかかるワーキンググループ全体会議を開催**  
防集事業により買い取った移転跡地の復興に向けた土地利用計画の策定と事業の推進を支援するため、利用種別毎に関係課室による5つのワーキンググループを設置しました。

**5日～出前講座「宮城県の復興まちづくりの計画と現状」を開講**  
社会資本整備を担う、土木技術を学ぶ学生に復興まちづくりの計画と現状を伝え、関心を持っていただくと共に、進路の参考にさせていただくよう、東北学院大学工学部、石巻工業高等学校、日本大学理工学部において、出前講座を開講。

4月

**25日「災害に強いまちづくり宮城モデル」担当者勉強会を開催**

各市町の復興まちづくり担当者を対象に、「災害に強いまちづくり宮城モデル」の概要説明、各市町の取組事例の紹介、事業推進上の課題解決に向けた意見交換などを行いました。

5月

6月



7月

8月

**7日「復興まちづくり事業カルテ」を追加・更新**

「復興まちづくり事業カルテ」について、沿岸市町全ての面整備事業を網羅するよう対象地区を拡大するとともに、既作成地区も内容の更新・充実を図りました。

9月

10月

**19日復興まちづくり事業勉強会を開催**

各市町の復興まちづくり担当者を対象に、国土交通省、復興庁などから講師を招き、施策説明や各市町の取組事例の紹介、事業推進上の課題解決に向けた意見交換などを行いました。

11月

12月

1月

2月

3月



# 下水道課 「平成25年度復旧・復興カレンダー」

## 1日 石巻東部浄化センター 土木・建築施設復旧 供用開始

平成25年9月18日に下水処理を開始していた北上川下流東部流域下水道石巻東部浄化センターの土木・建築工事が完成し、施設の使用を開始しました。処理場の外観は震災前の姿に戻りました。



## 27日 第1回宮城県流域下水道 指定管理者選定委員会 開催



流域下水道指定管理者候補者の選定に関する知事の諮問を受け、有識者6名による選定委員会が開催されました。7流域全てを一般公募として募集し、10月までに5回の選定委員会を開催して審議を重ね、候補者を選定していただきました。



## 7日 県南浄化センター ふれあい感謝祭 (来場者:1,167名)



## 8日 大和浄化センター 下水道ふれあいフェスタ (来場者:484名)



## 21日 仙塩浄化センター 下水道ふれあいフェア (来場者:1,100名)



## 2日 石巻浄化センター 流域下水道まつり (来場者:1,166名)

## 19日 石巻浄化センター水処理施設 2系列増設(設備)工事 完成



水処理施設2系列の1/2の機械・電気設備工事が完成しました。次年度に覆蓋工事を実施後に供用開始する予定です。これにより、防災集団移転団地等の流入量増加にも対応するもので、被災地域の復興を推進するものとなります。

## 31日 23都災 市町村支援業務(H25年度末) 協議設計保留解除進捗率 57%

全126件のうち、今年度末までに72件の保留解除の市町村支援を行いました。これまでに6市6町の支援うち、3市3町の保留解除を完了しています。

## 1日 県南浄化センター 下水污泥燃料化施設復旧 供用開始



阿武隈川下流流域下水道県南浄化センター(岩沼市)の污泥燃料化施設が復旧し稼働を開始しました。この施設は、下水污泥を乾燥・造粒してバイオソリッド燃料を製造する施設で、石炭の代替燃料として売却することにより処分費の縮減を図ることができます。

## 20日 石巻浄化センター 水処理施設 2系列増設(土木)工事 完成

北上川下流流域下水道の流入量増加に対応する水処理施設2系列の土木工事(躯体、導水管)が完成しました。機械・電気設備、覆蓋工事が完成後に供用開始となります。



## 5日 北海道・東北ブロック下水道災害時 支援連絡会議(盛岡市)

## 31日 23都災 市町村支援業務(上半期) 協議設計保留解除進捗率 32%

市町村の下水道施設の災害復旧事業に対して、技術的な支援と手続きを含めた事務的な支援を行っています。(41件/126件)

## 3日 大和浄化センター 水処理施設 4系列増設(土木)工事 着手

吉田川流域下水道における都市圏近郊の住宅団地開発による人口増や普及率の拡大及び工業団地への企業進出等に伴う流入量増加に対応するため、水処理施設4系列の土木工事に着手しました。

## 16日 第4期指定管理者を指定

指定管理者選定委員会で選定された候補者が、議会の議決を経て指定されました。これで、平成26年度から5年間の指定管理者が決定しました。

## 26日 石巻東部浄化センター 水処理2系列災害復旧工事 完成

北上川下流東部流域下水道石巻東部浄化センターの水処理施設2系列の災害復旧工事が完成しました。これにより処理場の全施設が完全復旧し、震災前の水処理能力が回復するとともに、県の流域下水道施設の災害復旧が全て完了しました。



4月

5月

6月

7月

8月

9月

10月

11月

12月

1月

2月

3月



# 建築宅地課「平成25年度復旧・復興カレンダー」



## 12日 セキ浜町防災集団移転促進事業起工式の開催

セキ浜町花洲浜笹山地区において起工式が行われました。

## 13日 防災集団移転促進事業の事業計画に係る同意地区が100%に

6月13日に開催された復興整備協議会において、気仙沼市浦の浜地区が事業計画の国土交通大臣同意を得て、県内の計画地区の事業計画の大臣同意率が100%となりました。

## 13日 セキ浜町復興整備協議会(2地区)、南三陸町復興整備協議会(1地区)の開催

開発行為についてみなし許可を得るため、復興整備協議会が開催され、以降平成26年3月20まで今年度は19回開催されました。

## 16日 気仙沼市防災集団移転促進事業造成工事着工式の開催

気仙沼市が計画する住宅団地造成の初めての着工式が行われました。



## 8日 気仙沼市復興整備協議会(2地区)、南三陸町復興整備協議会(3地区)の開催

## 12日 塩竈市復興整備協議会(2地区)、南三陸町復興整備協議会(1地区)の開催

## 15日 気仙沼市復興整備協議会(3地区)、東松島市復興整備協議会(1地区)、女川町復興整備協議会(2地区)、南三陸町復興整備協議会(4地区)の開催

## 21日 塩竈市復興整備協議会(1地区)、南三陸町復興整備協議会(3地区)の開催

## 21日 岩沼市防災集団移転促進事業「玉浦西地区第1期宅地引渡し式」の開催



岩沼市玉浦西地区における防災集団移転促進事業の第1期35区画の宅地引渡し式が開催されました。

## 21日 南三陸町防災集団移転促進事業「戸倉地区藤浜団地」竣工式の開催



南三陸町戸倉地区藤浜団地において竣工式が開催されました。

## 26日 気仙沼市復興整備協議会(1地区)、女川町復興整備協議会(1地区)、南三陸町復興整備協議会(2地区)の開催



4月

5月

6月

7月

8月

9月

10月

11月

12月

1月

2月

3月

## 12日 復興推進計画(応急仮設建築物活用事業)の認定

県と10市町が共同申請した復興推進計画(10市町、65件)が内閣総理大臣から認定され、各市町の応急仮設建築物が2年3か月を超え、特定行政庁が1年以内ごとに認めることにより、計画期間まで存続できるようになりました。

## 28日 宮城県建築物等地震対策推進協議会の開催

県内の建築物等の総合的な地震対策の推進を図る協議会の総会を開催しました。

## 26日 被災建築物応急危険度判定全国連絡訓練の実施

南海トラフ巨大地震を想定した全国連絡訓練が実施されました。

## 5日 建築宅地行政意見交換会等の開催

建築関係団体等の方々との意見交換会を開催しました。この意見交換会は、建築確認円滑化対策協議会、建築行政マネジメント計画推進協議会としても位置づけられており、今年度は2回開催しました。



## 13日 復興推進計画(応急仮設建築物活用事業)の変更認定

復興推進計画に応急仮設建築物を10件追加し、必要な字句を修正する変更について、内閣総理大臣から認定されました(10市町、75件)。

## 25日 出前講座の開催

大規模地震に備え木造住宅の耐震化や家具の転倒防止などの地震対策について出前講座を実施し、今年度は3回開催しました。

## 16日 災害時における民間賃貸住宅の提供等に関する協定の締結

(公社)宮城県宅地建物取引業協会、(公社)全日本不動産協会宮城県本部及び(公社)全国賃貸住宅経営者協会連合会と災害時における民間賃貸住宅の提供等に関する協定を締結しました。

## 31日 被災宅地危険度判定士講習会の開催

被災宅地危険度判定を実施する技術者を養成するため、県内の建築士等を対象に講習会を実施しました。



## 27日 被災建築物応急危険度判定技術者講習会の開催

被災建築物応急危険度判定を実施する技術者を養成するため、県内の建築士等を対象に講習会を実施し、今年度は5回開催しました。



## 14日 気仙沼市復興整備協議会(10地区)、女川町復興整備協議会(2地区)、南三陸町復興整備協議会(1地区)の開催

## 20日 気仙沼市復興整備協議会(4地区)の開催

# 復興住宅整備室「平成25年度復旧・復興カレンダー」

6月21日 山元町新山下駅周辺地区(第1期)  
災害公営住宅 完成



木造 2階, 1階  
32戸



8月8日 石巻市黄金浜地区・吉野町地区  
災害公営住宅着工



黄金浜地区



吉野町地区

10月15日 亶理町下茨田・上浜街道地区  
災害公営住宅着工



下茨田地区



上浜街道地区

1月17日 石巻市新蛇田(A-1街区)地区  
災害公営住宅着工



2月8日 石巻市新蛇田(B,C-1,C-2街区)地区  
災害公営住宅着工



B街区



C-1街区  
C-2街区

28日 女川町陸上競技場跡地地区  
災害公営住宅入居式

4月18日 女川町陸上競技場跡地地区  
災害公営住宅着工式

6月4日 多賀城市桜木地区  
災害公営住宅着工式

6月4日 山元町新山下駅周辺地区(第2期)  
災害公営住宅着工

10月6日 石巻市黄金浜北地区  
災害公営住宅着工



10月29日 東松島市矢本東保育所跡地地区  
災害公営住宅着工



11月7日 気仙沼市南郷地区  
災害公営住宅着工式

2月1日 塩竈市伊保石地区(第1期)  
災害公営住宅入居式

3月10日 山元町新山下駅周辺地区(第2期)  
災害公営住宅 完成



木造 1階  
25戸



3月24日 東松島市鳴瀬給食センター跡地地区  
災害公営住宅 完成



鉄筋コンクリート造  
5階(一部3階)  
21戸



4月

5月

6月

7月

8月

9月

10月

11月

12月

1月

2月

3月



# 住宅課「平成25年度復旧・復興カレンダー」

## 4月13日 住宅再建相談会を開催

みやぎ復興住宅整備推進会議と独立行政法人住宅金融支援機構の共催により、被災者が自力再建するうえで必要とする融資、資金計画、助成制度、建築相談(プラン、概算工事費等)などの内容にワンストップで対応する相談会が、気仙沼会場を皮切りに県内各地で開催しました。(※年度末まで15市町で134回開催)

4月

## 4月18日 第1回みやぎ復興住宅整備推進会議を開催

住宅・まちづくりに関する情報を関係機関で共有し、全国のモデルとなる復興住宅整備を目指します。今年度第1回目となる会議を開催しました。



5月

6月

## 7月13, 14日 「住まいの耐震博覧会2013」のイベントに職員を派遣

夢メッセみやぎで行われた、民間会社主催の住まいに関する情報を発信するイベントに、職員を派遣し、二重ローン補助などの住宅再建支援制度や各種住宅施策等についての相談に対応しました。

7月

## 7月19日 県営住宅ストックマネジメントの推進

六丁目住宅団地物置取替工事に着手しました。また、柴田船迫住宅(3, 4号棟)外壁改修工事、太白住宅(1~4号棟)給水管改修工事など順次着手し、完成しました。

8月

## 8月29日 第2回みやぎ復興住宅整備推進会議を開催

## 10月29日 宮城県復興推進計画の認定

東日本大震災により住宅を失った被災者の災害公営住宅の入居の入居者資格要件の緩和(入居収入基準の緩和)及び譲渡処分要件の緩和(譲渡制限期間の短縮)を目的とした復興推進計画(公営住宅関係)が国に認定されました。 ※宮城県と県内全35市町村(共同申請)



9月

10月

## 11月21日 第3回みやぎ復興住宅整備推進会議を開催

## 12月20日 県営住宅の災害復旧工事が完了

全壊被害のあった、県営名取手倉田第二住宅1号棟(30戸)の建替工事が完了しました。これで、県営住宅災害復旧工事の全てが完了しました。



11月

12月

## 1月10日 宮城県居住支援協議会を設立

“住宅セーフティネット法”に基づき、住宅確保要配慮者に対する賃貸住宅への円滑な入居促進及び賃貸住宅供給の促進など、必要な協議等を行う場として設立し、第1回会議を開催しました。



1月

## 2月12日 第4回みやぎ復興住宅整備推進会議を開催

## 2月23日 「住まいまるごと応援フェア」を開催

東北財務局、宮城復興局、宮城県、関係市町などの主催による、住まづくりに関するセミナー、相談会等を名取市の住宅展示場で開催しました。(3月21日には仙台市の住宅展示場で開催)

2月

3月

## 住宅再建支援事業(二重ローン対策)の実施

被災された方々が自ら住宅を再建する際に生じる二重ローンの負担を軽減するため、既存住宅債務に係る5年間の利子相当額(上限50万円)を今年度は約200件補助しました。

# 営繕課「平成25年度復旧・復興カレンダー」

12日 気仙沼地区南郷仮設職員寮 竣工



気仙沼市内の南郷地区及び九条地区に3棟の仮設職員寮を建築し、自治法派遣職員が入居しました。  
 ・南郷地区 80戸  
 ・九条地区 12戸

19日 農業高仮設実習棟 竣工



旧校舎は名取市の沿岸部にあり壊滅的な被害を受けましたが、内陸部の宮城県農業大学校敷地内に仮設実習棟が完成し、共用を開始しました。

31日 県運転免許センター 災害復旧完了

震災で被害を受けた庁舎棟、発着所棟、車庫棟の復旧が完了しました。



30日 農業高仮設農場管理棟 竣工



7月に完成した仮設実習棟につき、仮設農場管理棟が完成し、共用を開始しました。

28日 石巻港区県営大手上屋 竣工



石巻港の主要港湾施設である県営大手1号～3号上屋は、震災で甚大な被害を受けましたが、解体し3棟を1棟に変更した形で新築され、工事が完了しました。

14日 塩釜港区県営中ふ頭1号上屋 竣工



塩釜港区の港湾施設である中ふ頭1号上屋は、震災で甚大な被害を受けましたが、解体・新築され、共用を開始しました。

5日 仙台港区県営中野1号上屋 竣工



仙台港区の港湾施設である中野1号上屋は、震災で甚大な被害を受けましたが、近隣に移転新築され、共用を開始しました。

27日 慶長使節船ミュージアム 竣工



被災したドック棟の大規模な復旧工事を終え、約2年8ヶ月ぶりに再館しました。

27日 塩釜港区県営西ふ頭1号上屋 竣工  
 塩釜港区県営中ふ頭2号上屋 竣工



塩釜港区の西ふ頭1号上屋と中ふ頭2号上屋が震災により甚大な被害を受けたため、解体、新築しました。

6日 多賀城地区緩衝緑地 災害復旧完了

中央ブロックの管理棟や東ブロックの便益施設などの復旧が完了しました。



20日 県庁舎・議会庁舎 災害復旧完了

県庁舎と議会庁舎は、地震により外壁タイルが落下する危険があったため、改修工事を行いました。



14日 岩沼海浜緑地 災害復旧完了

南ブロック管理棟や便益施設、北ブロックの野球場などの復旧工事が完了しました。復旧工事は、次年度以降も行われ、平成28年度に再開園の予定です。



4月

5月

6月

7月

8月

9月

10月

11月

12月

1月

2月

3月



# 設備課「平成25年度復旧・復興カレンダー」

## 12日 気仙沼地区南郷仮設職員寮 竣工



気仙沼市内の南郷地区及び九条地区に3棟の仮設職員寮を建築し、完成後すぐに自治法派遣職員が入居しました。  
 ・南郷地区 80戸  
 ・九条地区 12戸

## 19日 農業高仮設実習棟 竣工



津波により被災し、H23年9月から名取市高館の県農業・園芸総合研究所敷地内の仮設校舎で授業を行っていますが、同敷地内に仮設実習棟が完成しました。

## 3日 部門別専門研修(下水道部門)

津波で壊滅的な被害を受けた流域下水道施設を早期復旧するために行った具体的な方策や新たな津波対策などについて、実際の施設を訪れて体感してきました。



## 13日 農業高仮設農場管理棟 竣工



名取市高館地区の農場内に、園芸実験室、農業土木実験室などの実験室や更衣室を備えた管理棟が完成しました。  
 S造 2階建 1,251㎡

## 13日 設備講座(再生可能エネルギー)

国土交通省と環境生活部から講師を招き、自然エネルギーや再生可能エネルギーの公共施設への導入事例や課題について受講しました。



## 13日 仙台空港トンネル 本復旧完了



津波により被災したトンネル設備の復旧とともに、受変電設備等の更新が完了しました。  
 ・トンネル内照明 146灯  
 ・トンネル外照明 16灯  
 ・ジェットファン φ1000×2基

## 16日 部門別専門研修(エネルギー部門)

再生可能エネルギーの導入等に向けた具体的な事例として、企業局太陽光発電事業施設を見学し、メガソーラーに関する知識等を学びました。



## 20日 設備講座(震災の教訓と復興への取り組み)

震災による設備被害状況とこれまでにやってきた復旧工事等から得られた教訓や課題、さらに、災害に強い宮城モデル構築に向けての新たな取り組み事例が紹介されました。



4月

5月

6月

7月

8月

9月

10月

11月

12月

1月

2月

3月

## 17日 古川工業高 給水設備 本復旧完了



天板パネルに亀裂が入ったFRP製の受水槽は、震災直後に応急復旧を行っていましたが、SUS製の受水槽に更新することにより、本復旧が完了しました。

## 5日 仙台港区中野1号県営上屋 竣工



仙台港区に新築した中野1号上屋は照明にLEDを採用し、節電に努める設計となっています。  
 S造 平家建 2,221㎡

## 31日 県運転免許センター 本復旧完了



建物が被災しながらも業務を継続していたため、多くの利用者が訪れる中での災害復旧工事となりましたが、安全確保に努めながら、無事に完成しました。

## 30日 仙台東高 昇降機 竣工



シャフト(昇降路)が傾くという被害を受け危険な状態であったため、シャフトとエレベーター本体を一時的に解体していましたが、本復旧(エレベーター新設)が完了しました。  
 ・13人乗 車いす仕様

## 27日 慶長使節船ミュージアム 本復旧完了



被災したドック棟の大規模な復旧工事を終え、平成26年11月3日、約2年8ヶ月ぶりに開館しました。冬の風物詩として定着していた、復元船「サン・ファン・パウティスタ号」のライトアップも復活です。

## 30日 塩釜港区西ふ頭1号県営上屋 竣工



中野1号上屋と同様に塩釜港区の西ふ頭1号上屋についても、LED照明を採用しました。  
 S造 平家建 874㎡

## 6日 仙台港多賀城地区緩衝緑地 本復旧完了



中央ブロックの管理棟や東ブロックの便益施設などの復旧が完了しました。また、近隣住民から早期復旧が求められていた園内照明(外灯)も復旧しています。

## 14日 岩沼海浜緑地 復旧完了



南ブロックの管理棟や屋外便益施設、北ブロックの野球場などの復旧が完了しました。復旧工事は次年度以降も行われ、平成28年度に開園の予定です。

# 大河原土木事務所「平成25年度復旧・復興カレンダー」



## 14日 白石川防災パネル展示



一目千本桜がちょうど満開となった白石川河川敷で東日本大震災防災パネルの展示を行いました

## 26日 蔵王エコライン開通



3月から除雪を始めていた県道白石上山線蔵王エコラインの冬期閉鎖が解除され、午前11時に開通しました。

## 12日 6.12総合防災訓練



みやぎ県民防災の日に合わせ、大規模地震災害の発生に備えて、総合防災訓練を実施しました。

## 27日 角田市砕石採取等に関する連絡会議



沿岸部へ土砂等を運搬するダンプが急激に増大したことから、地域住民の安全安心確保のため、角田市で関係者の連絡会議が開催されました。

## 28日 国道113号館矢間バイパス全建賞受賞



平成24年5月31日に開通した国道113号館矢間バイパス整備事業が、全日本建設技術協会から全建賞(道路部門)表彰を受けました。

## 9日 道路クリーンキャンペーン



「道路ふれあい月間」の取り組みとして、宮城県建設業協会仙南支部と協働で「道路クリーンキャンペーン」を実施しました。

## 1日 9.1総合防災訓練(川崎町)



震災後初めての9.1総合防災訓練が川崎町で開催され、防災砂防課と共同で復旧・復興パネル展を出展しました。

## 6日 国道113号福岡蔵本道路改良事業説明会



平成24年度に着手した国道113号福岡蔵本道路改良事業について、事業説明会を開催しました。

## 20日 県道青根蔵王線災害復旧完了



平成23年の台風15号で被災し、通行止めとなっていた県道青根蔵王線の復旧工事が完了し、紅葉シーズンに開通できました。

## 8日 建設業協会仙南支部と意見交換会

入札不調や、資材の不足や高騰など建設業の取り巻く状況について、仙南支部の皆さんと意見交換会を行いました。

## 16日 東日本大震災 災害復旧工事全て完了



東日本大震災で被災した207箇所の道路、河川、橋梁の災害復旧工事が、全て完了することができました。

## 30日 県道岩沼蔵王線姥ヶ懐道路改良工事説明会



平成24年度に着手した県道岩沼蔵王線姥ヶ懐道路改良事業の計画について、工事説明会を開催しました。

## 15日 低気圧による豪雪対応



8日に続き15日の豪雪で、管内の道路で通行止めが発生しました。記録的な豪雪だったため除雪に約1週間を要しました。

## 5日 スマイルサポーターと意見交換会



スマイルサポーターの皆様との意見交換会を開催しました。日頃の活動状況や意見をお聞きする貴重な機会となりました。



# 仙台土木事務所「平成25年度復旧・復興カレンダー」

## 3日～5日「広瀬川で遊ぶ」を開催

親子で楽しめるイベントとアトラクションを通して、広瀬川への親しみと河川行政への理解の向上を目的として開催しました。約3,800名もの方に来場いただきました。



## 8日, 29日 砂押川災害復旧事業に関する事業説明会開催

## 18日～20日 七北田川災害復旧事業に関する事業説明会開催

## 31日 大衡仙台線 小野工区開通式を開催



平成7年度より整備を進めてきた小野工区の未供用区間1.3kmが開通しました。今回の開通で大和町と仙台市内を結ぶ南北軸が強化され、地域間の交流促進、経済活動の活性化が期待されます。

## 9日 七ヶ浜町・塩釜市との発生土利用に関する協定を締結



「花洲浜笹山地区防災集団移転促進事業(七ヶ浜町)」により発生する建設発生土約4万㎡を、「浦戸地区復興事業(塩釜市)」で利用するための協定に調印しました。

## 11日【復興】高城川に関する事業説明会を開催

## 20日【復興】山下停車場線に関する事業説明会を開催

## 26日 松ヶ浜海岸災害復旧工事に関する事業説明会を開催

## 21日 桜植樹祭を開催



小林製薬(株)様と県の主催で「第2回桜の植樹祭」が岩沼海浜緑地南ブロックで行われました。貞山運河周辺への桜植樹は、今後も継続的に行われる予定です。

4月

## 13日【復興】東玉川歩道設置事業に関する事業説明会開催

## 17日 菖蒲田地区海岸災害復旧工事安全祈願祭開催

七ヶ浜町菖蒲田海岸において災害復旧工事に着手しました。  
・天端高TP6.8m (震災前計画5.0m)  
(一部区間完成: 平成26年2月6日)



5月

6月

## 30日 震災復興に伴う盛り土材連絡調整会議(仙台地区市町連絡調整会議)を開催

盛り土材の使用見込み量や、利用調整のための方策の1つである土砂ストック場所などについて、関係機関で情報を共有しました。



7月

8月

## 5日【復興】相馬亘理線に関する事業説明会を開催

## 24日【復興】相馬亘理線(亘理町分)に関する事業説明会を開催

## 6日【復興】松島橋架け替えに関する事業説明会を開催

## 17日 仙石線多賀城地区連続立体交差事業整備完了記念式典を開催



平成16年度より進めてきた事業について、多賀城駅付近約1.8km区間の鉄道の高架化、駅舎部を含む施設整備が完了し共用を開始しました。

9月

10月

11月

12月

1月

## 13日【復興】荒浜港今泉線(鳥の海工区)に関する事業説明会を開催

## 19日 花洲浜海岸災害復旧工事に関する事業説明会を開催

## 25日(都)駅前大通線(亘理町)開通



亘理駅西口駅前広場から国道6号に至る路線(全体延長1,125m)が開通しました。駅利用者や通行車両等の利便性や安全性が向上するとともに、市街地の混雑緩和など、生活環境の改善が図られます。

2月

3月

# 北部土木事務所「平成25年度復旧・復興カレンダー」

8～9日 建設企業委員会県内調査



管内の主要事業である国道347号外2箇所の工事現場を10名の建設企業委員会委員の皆様による現地調査が行われました。

8日 第28回仙山カレッジ -国道347号通常通行へ-

「鍋越峠が変わるー国道347号通常通行へー」をテーマに宮城、山形の県境を越えた連携、交流について意見を交わしました。



5日 仙台三本木線混内山工区 供用開始



県道仙台三本木線の終点部で国道4号と接続する部分となる「混内山工区」が暫定供用を開始しました。

31日 木間塚コラボ事業検討会開催



県道鳴瀬南郷線の木間塚地区において通学路の安全な歩行空間を確保するため地域住民の皆様と検討を行いました。

31日 花淵山BP2号トンネル工事安全祈願祭

国道108号における花淵山2号トンネル工事開始に伴い、安全祈願祭が行われました。2号トンネルは全長1,194mで4号トンネルに次いで2番目の長さとなっています。



28日 スマイルロード・サポーターへ認定証交付



県が管理する道路の清掃・緑化及び除草等の活動にご協力いただく2団体に対し、「スマイルサポーターの認定証」が所長より交付されました。

20日 国道347号山形県議会現地調査



通常通行化を目指し整備を進めている国道347号の工事現場を山形県議会建設常任委員会の皆様が視察されました。

29日～ 重要水防箇所合同巡視

国が管理する河川の重要水防箇所について国土交通省、水防団、関係市町及び県が合同で出水期前の点検を行いました。



12日 6.12総合防災訓練



みやぎ県民防災の日に職員24名と管理委託業者及び測量設計業協会が参加し、情報伝達訓練を実施しました。

16日 深川樋門操作合同研修会

鳴瀬川水系深川に設置されている深川樋門の操作研修会を実施し、豪雨災害に対する危機管理体制の強化を図りました。



6日 仙台三本木線混内山工区全面供用



7月に暫定供用開始された県道仙台三本木線の国道4号との交差点部分が完了し、全面供用されました。これにより大崎圏域と仙台圏域を結ぶ重要な路線がより安全に通行できるようになりました。

25日 出来川(名鱒越流堤)災害関連工事完了

H24年5月の大雨で破堤した出来川名鱒越流堤は、H24年度に復旧工事に着手し、H26年3月に復旧工事が完了しました。



4月

5月

6月

7月

8月

9月

10月

11月

12月

1月

2月

3月



# 北部土木事務所栗原地域事務所 「平成25年度復旧・復興カレンダー」

26日 冬期通行止め開通式



国道398号、主要地方道築館栗駒公園線及び一般県道岩入一迫線の冬期閉鎖区間を開通しました。国道398号では宮城県栗原市と秋田県湯沢市の共催による開通式が開催されました。

14日 岩手・宮城内陸地震発生から5年

平成20年6月14日「岩手・宮城内陸地震」の発生から5年が経過しました。駒の湯温泉付近の耕英東地区砂防激特事業が実施中です。



30日 国道398号スノーシェッド(上部工)完成



国道398号花山本沢岳山のスノーシェッド(上部工)をL=10.5m延伸しました。

29日 透川橋災害復旧工事完了

主要地方道古川佐沼線の透川橋災害復旧工事が完了しました。この工事の完了により東日本大震災に伴う管内全ての復旧事業が完了しました。



10日 国道398号 交通安全施設整備事業 宮前工区完成供用開始

国道398号一迫宮前地区において交通安全施設整備事業として実施していたバイパス工事が完成し開通式が実施され、供用を開始しました。



21日～25日 第2次災害査定

7月26日～28日の低気圧による豪雨被災箇所の第2次災害査定を実施しました。申請件数15件。

8日 主要地方道河南築館線 萩沢土橋地区 交通安全施設整備事業説明会  
主要地方道河南築館線築館萩沢土橋地区の交通安全施設整備事業の用地説明会を実施しました。

12日 耕英東地区砂防激特事業完成式



耕英東地区で実施していた砂防激特事業の完成式を行いました。この事業の完了により、岩手・宮城内陸地震に伴う国土木部が実施する全ての復旧事業が完了しました。

18日 主要地方道中田栗駒線 岩ヶ崎地区 道路改良事業説明会  
主要地方道中田栗駒線栗駒岩ヶ崎地区の道路改良事業の事業説明会を実施しました。

19日 みやぎ県北高速幹線道路Ⅳ期区間事業説明会  
みやぎ県北高速幹線道路Ⅳ期区間の事業説明会を実施しました。

18日 第2回合同安全パトロール

栗原管内における建設工事現場について、本年度2回目の発注者等の合同パトロールを実施しました。

28日 主要地方道河南築館線 道路改良事業 清水沢工区供用開始



主要地方道河南築館線瀬峰清水沢工区の道路改良工事(L=2,000m)が完成しました。

30日～6月7日 二迫川改修工事説明会

二迫川の改修工事について工事説明会を実施しました。

12日 6.12総合防災訓練

みやぎ県民防災の日に合わせて、職員22名によるシナリオブラインド型ロールプレイング方式による総合防災訓練を実施しました。



26～28日 低気圧による豪雨災害 (照越川、太田川の決壊等)



寒気を持った低気圧の影響で栗原市では激しい降雨に見舞われました。特に、築館地区は26日午後1時～5時までの4時間に146mmの降雨を観測しました。

9日 道路ふれあい月間クリーンキャンペーン

道路ふれあい月間におけるクリーンキャンペーンを実施しました。管内業者とともに道路の清掃と啓蒙チラシを配付しました。



26日 第1回合同安全パトロール

栗原管内における建設工事現場について、発注者等の合同パトロールを実施しました。

30日～10月4日 第1次災害査定

7月26日～28日の低気圧による豪雨被災箇所の第1次災害査定を実施しました。申請件数20件。

10日 土石流災害現場における自然林再生植樹会



岩手・宮城内陸地震の土砂災害により森林が失われた耕英東地区において自然林再生植樹会を実施しました。できるだけ手を掛けない「生態学的混播・混植法」により実施しました。

23日 くりこま絆の森植樹プロジェクト植樹会

岩手・宮城内陸地震で被災した駒の湯温泉跡地付近において地元住民等で組織するくりこま絆の森植樹プロジェクトチームによる植樹会を実施しました。



14日 二迫川改修工事用地説明会

二迫川改修工事の用地説明会を実施しました。

19日 主要地方道中田栗駒線 道路改良事業 福岡工区供用区間延長

主要地方道中田栗駒線若柳福岡工区のバイパス工事ではこれまで全長3.2kmのうち1.6kmを供用していましたが、さらに供用区間を1km延伸しました。残りの0.6km区間は来年度供用予定です。



24日 主要地方道河南築館線 萩沢土橋地区 交通安全施設整備事業用地説明会

主要地方道河南築館線築館萩沢土橋地区の交通安全施設整備事業の用地説明会を実施しました。

7日 都市計画街路源光町田線 道路改築事業 内沢工区供用開始



都市計画街路源光町田線築館内沢工区の道路改築工事(L=610m)が完成しました。

# 東部土木事務所「平成25年度復旧・復興カレンダー」

9日, 10日 高木川災害復旧事業石崎橋架替事業  
に関する事業説明会  
9日, 13日, 17日 管内市町との災害復旧・復興  
連絡調整会議



復旧・復興事業を推進するための情報共有と事業調整を行うため、管内市町と災害復旧・復興連絡調整会議を開催しました。

12日 県議会建設企業委員会が管内の復旧状況を視察



県議会建設企業委員会が石巻市と東松島市の復旧・復興事業の視察を行いました。

3日 (市) 屋敷浜猪落線((主)石巻鮎川線風越Ⅱ工区区  
連)に関する事業説明会  
17日 東部管内建設資材及び盛土材連絡調整会議

25日 (国)398号石巻バイパス事業  
に関する事業・用地説明会

1日 (主)女川牡鹿線小乗浜工区復興道路事業  
に関する事業説明会

9日 行政職員向け自然体験研修と災害訓練



東部管内の県・市・町の職員を集めて自然体験研修と災害訓練を行いました。NPO法人ひたかみ水の里の新井代表等から、自然活動の理念の講義、カヌー体験・救助訓練等の実技の指導をしていただきました。

1日 コバルトライン(県道牡鹿半島公園線)の  
一部区間(小積跨道橋～大原跨道橋)が通行可能

6日 管内の安全管理研修会の開催

8日 古川工業高校の現場見学会



古川工業高校の土木情報科の1年生～3年生の約120人が、東部土木事務所の現場を見学しました。

4日 八津川際復旧事業に関する説明会

5日 石巻広域都市計画道路の都市計画変更  
に関する説明会

12日 鮫浦・大谷川浜地区(復興道路・海岸災)  
に関する事業説明会

12日 (主)奥松島松島公園線宮戸工区復興道路事業  
に関する説明会

17日 (主)奥松島松島公園線州崎工区復興道路事業  
に関する説明会

18日 長浜海岸災害復旧事業に関する  
共有地相続説明会

19日 (一)大塩小野停車場線上小松道路改良事業  
に関する説明会

24日, 25日 (主)女川牡鹿線谷川浜工区復興道路事業  
に関する説明会

24日 折立海岸災害復旧工事の完成



2月24日に折立海岸災害復旧工事が完了しました。

14日 大原浜・給分浜地区(復興道路・道路災・海岸災)  
に関する事業説明会

16日 十八浜地区(復興道路・道路災・河川災)  
に関する事業説明会

4月

5月

6月

7月

8月

9月

10月

11月

12月

1月

2月

3月

18日, 24日 (都)矢本大曲線復興道路事業  
に関する事業説明会

14日, 16日 内海橋災害復旧事業に関する事業説明会

15日, 21日 「道路橋の耐震設計」の職場研修

加藤副所長が講師となり、「道路橋の耐震設計」について、職場研修を行いました。



31日 富士川災害復旧事業に関する工事説明会

26日 湊川災害復旧事業に関する事業説明会

28日 加茂川災害復旧事業に関する用地説明会

29日 (都)門脇流留線復興道路事業  
に関する事業説明会

30日 (国)398号相川工区復興道路事業  
に関する事業説明会

5日, 6日, 7日, 25日 【復興】(都)門脇流留線  
復興道路事業に関する事業説明会

7月29日(月)、8月5日(月)、  
6日(火)、7日(水)、25日(日)  
の五日間をかけて、高盛土道路  
の(都)門脇流留線の旧北上川右  
岸側の説明会を開催しました。



12日 (都)大街道石巻港線復興道路事業  
に関する事業説明会

27日 (国)398号湊工区復興道路事業  
に関する事業説明会

21日, 22日 (都)矢本大曲線矢本工区  
復興道路事業に関する事業説明会

23日, 24日 (都)矢本大曲線大曲工区  
復興道路事業に関する事業説明会

19日, 22日 追波川災害復旧事業  
に関する工事説明会

19日 (主)女川牡鹿線高白工区道路改良事業  
に関する説明会

26日 (国)398号御前浜工区復興道路事業  
に関する説明会

27日 (主)石巻河北線南境歩道設置事業  
に関する説明会

30日 湊川災害復旧事業に関する説明会

19日 東部管内建設資材及び盛土材連絡調整会議  
管内2市1町で、復旧・復興事業  
を行っている国、県及び市町の  
関係機関が集まり、平成25年  
度第2回東部地区建設資材及  
び盛土材連絡調整会議を開催し  
ました。



15日 北上運河河川災害復旧工事に  
関する安全祈願祭

北上運河河川災害復旧工事(その  
1)(その2)の安全祈願祭を行いま  
した。安全祈願祭には、施工者  
の他、久保田県土木部次長ら約5  
0名の関係者が出席しました。



25日 加茂川河川改修事業に関する工事説明会

17日 清水田浜地区(復興道路・道路災・海岸災)  
に関する事業説明会

25日 東名運河災害復旧事業に関する事業経過説明会



# 東部土木事務所登米地域事務所 「平成25年度復旧・復興カレンダー」

みやぎ県北高速幹線道路事業説明会  
9日中田工区 30日佐沼工区 開催

18日 長沼ダム試験湛水終了



年月日	貯水位 (K.P.)	摘要
平成25年 11月 1日	8.70 m	試験湛水（貯水位上昇）開始。
27日	9.20 m	長沼ボート場の冠水開始。
平成26年 1月 1日	10.65 m	貯水位上昇の進捗率が50%に到達。
2月 23日	12.60 m	洪水時最高水位に到達。
25日		ダムから放流（貯水位低下）開始。
3月 18日	6.50 m	最低水位に到達。試験湛水終了。

長沼ダム本体や放流施設、貯水池周辺などに問題がないか、11月1日から試験湛水を開始し、3月18日に無事終了しました。



長沼ダムから放流するため砂原水門を開扉しているところです。

4月

5月

6月

7月

8月

9月

10月

11月

12月

1月

2月

3月



みやぎ県北高速幹線道路の事業説明会を開催し、東北自動車道と三陸自動車道をつぶ地域高規格道路【復興支援道路】の早期完成に向け事業を加速します。

29日 主要地方道 涌谷津山線  
登米市豊里町下屋浦工区供用開始



登米市豊里町中心市街地のJR気仙沼線アンダーボックス付近は、道路線形が悪く狭隘であったことから、跨線橋を含む900m区間の道路改良工事を実施し、3月29日に供用開始しました。



# 気仙沼土木事務所「平成25年度復旧・復興カレンダー」

12日 大島地区生コンクリート工場竣工式の開催



気仙沼地生コンクリート協同組合の大島地区生コンクリート工場の竣工式が開催されました。4月18日から本格供給が可能となり、悪天候によるフェリー運休による供給が滞る事が無くなり、大島地区の復旧・復興のスピードアップが期待されます。

16日 気仙沼市防災集団移転促進事業・災害公営住宅整備事業造成工事着工式の開催



気仙沼市で最初となる防災集団移転促進事業・災害公営住宅整備事業工事の着工式が、東舞根地区で開催されました。

28日 気仙沼市鹿折地区、南気仙沼地区被災市街地復興土地区画整理事業の着工式の開催




南気仙沼地区着工式


盛土開始状況

22日 国道346号本吉バイパス橋梁命名者記念品贈呈式を開催

津谷川に横架かる橋梁の橋名について、気仙沼市と協働で公募し、「桜子大橋」に決定し、応募頂いた方への記念品贈呈式を開催しました。



13日 気仙沼港-4.5m岸壁 災害復旧工事の完了



災害復旧を進めていた朝日地区の岸壁について、11月迄に-4.5m岸壁が完了し、供用しました。引き続き隣接する-7.5m岸壁の復旧を進めていきます。

4月

18日 払川ダム竣工式を開催



平成24年11月から試験湛水を実施していた払川ダムは、4月7日にサーチャージ水位(洪水時最高水位)を超え、その後、常時満水位(常時最高貯水位)に降下させ、ダム本体の安全を確認し、竣工の運びとなり竣工式を開催しました。

5月

6月

12日 歌津地区生コンクリート工場竣工式の開催



気仙沼地生コンクリート協同組合の歌津地区生コンクリート工場が大島地区工場に引き続き、完成し竣工式が開催されました。

7月

16日 南三陸町志津川地区復興まちづくり 事業着工式の開催



志津川東地区着工式

町長の合区により掘削開始

8月

9月

志津川東部地区において、まちづくり事業着工式が開催され、“復興の槌音”が聞かれました。今後一日も早い工事完成を図り、安全な住環境・空間が形成されます。

10月

27日 気仙沼大川桜並木お別れ会の開催



壊滅的な被害をうけ、来春には伐採が予定されている大川桜並木のお別れ会が、気仙沼大川桜並木を保存する会の主催で開催されました。

11月

21日 南三陸町藤浜団地竣工式の開催



戸倉地区の藤浜団地は、1ヘクタール10区画に住宅地、集会所が建設される予定で、今年度末を目処に土地が引き渡され、住宅建築が開始されます。

12月

**24日 大島架橋建設事業（仮称）二ノ浜1号トンネル貫通式を開催**



10月から掘削を開始していた同トンネルにおいて貫通式を開催し、無事の貫通を祝いました。

**17日 大島架橋建設事業（仮称）二ノ浜2号トンネルの貫通**



（仮称）二ノ浜1号トンネルに引き続き掘削を開始していた同トンネルが貫通し、工事発注者及び工事請負者等の工事関係者により、現地で無事の貫通を祝いました。

**26日 東舞根復興道路整備事業着工式を開催**



「東舞根道路」は、東日本大震災で甚大な被害を受けた東舞根地区で進められている防災集団移転地（舞根1地区、舞根2地区）へのアクセス道路として計画し、本県三陸沿岸部における復興交付金道路事業としては初の着工となりました。

1月

**3日 藤浜・栢浜地区海岸災害復旧工事の完成**



沈下した離岸堤、突堤の復旧工事が完了しました。海岸施設の復旧完了は当管内で第1号となりました。

2月

**10日 “津波波来の地”の石碑を設置**



東日本大震災による未曾有の大津波を、後世に伝え減災に繋げるため、「3.11伝承・減災プロジェクト」との一環として、津波到達点に“津波波来の地”の石碑を9箇所を設置しました。

3月

**28日 気仙沼市登米沢地区防災集団移転促進事業造成工事が竣工**



気仙沼市内38地区で進められている防災集団移転促進事業の造成完了第1号として、登米沢地区で竣工式が行われました。



# 仙台塩釜港湾事務所「平成25年度復旧・復興カレンダー」

(仙台港区)

## 向洋海浜公園 供用開始

震災により利用できなくなっていました  
が、復旧工事が完了しました。サーフィン  
の適地としても知られています。



4月

(仙台港区)大型客船

## コスタビクトリア号寄港

初めての寄港で記念式典を開  
催。総トン数75,000トン、乗  
客数2,000人



5月

(仙台港区)国際定期コンテナ航路  
韓国航路が中国まで延伸



H24.3.31に、韓国航路として再  
開されておりました定期航路が  
中国まで延伸されました。

6月

(仙台港区)

## 中野上屋復旧工事成

震災で被災し全面改築して  
復旧工事が完了しました。



7月

(仙台港区)大型客船  
ぱしふいっくびいなす寄港  
コスタビクトリア号寄港  
飛鳥II寄港



8月

(仙台港区)

## 港湾保安総合訓練実施

国際埠頭での緊急事態時の  
関係機関の連携や対応の確  
認と対応能力の向上のため  
に実施しました。



9月

(松島港区)

## 松島公園津波防災緑地調整会議

松島公園の土地利用と防潮  
堤との調整を行いました。

10月

(松島港区)導流堤  
復旧工事状況



(仙台港区)雷神護岸  
復旧工事状況



12月

1月

2月

3月

(塩釜港区)

## 東宮浜物揚場復旧工完了

塩釜港区復旧工完了第1  
号となりました。



(塩釜港区)

## 貞山2号岸壁復旧工完了

取扱貨物量が増大してきて  
おり、早速利用が始まりまし  
た。



7月

(塩釜港区)西ふ頭上屋復旧工完了

(塩釜港区)中ふ頭2号上屋復旧工完了

被災しましたが、全面  
改築し復旧しました。



8月

9月

(七ヶ浜町,塩竈市,仙台土木,仙塩港湾)  
復興事業発生残土の有効活用の協定締結



復興事業等で発生した建設  
発生土の有効活用を目的と  
して七ヶ浜町,塩竈市,仙台  
土木,仙塩港湾で協定を締結  
しました。

10月

11月


(塩釜港区)  
貞山ふ頭復旧工事状況



(塩釜港区)  
中ふ頭復旧工事状況



(塩釜港区)  
貞山ふ頭復旧工事状況



(塩釜港区)中ふ頭1号上屋復旧工完了

津波被災を受け使用不  
能になっていましたが、  
全面改築し復旧しまし  
た。





# 石巻港湾事務所「平成25年度復旧・復興カレンダー」

1日 金華山港2号物揚場部分供用開始



金華山港2号物揚場が完成し供用を開始した。それに伴い金華山定期航路が復活しGWは多くの参拝客で賑わった。

22日 雲雀野防波堤災害復旧工事完了



震災により約1mの沈下が発生した雲雀野防波堤の嵩上げ復旧が完了しました。

9日 女川港石浜地区ー7.5m岸壁一部供用開始



女川港石浜地区ー7.5m岸壁の一部が完成し供用が開始しました。

9日 大型客船「オーシャンドリーム」入港

石巻港初となる外国籍客船「オーシャンドリーム」が入港しました。

15日 パナマックス船初入港

パナマックス級バルク貨物船が初入港しました。



19日 潮見1,000t岸壁完成



潮見埠頭1,000t岸壁が完成し、供用を開始しました。

25日 中島15,000t岸壁完成



中島埠頭15,000t岸壁が完成し、供用を開始しました。

23日 南浜埠頭荷捌き地部分供用開始

9日 大型客船「ふじ」入港



大型客船の「ふじ」が中島埠頭に寄港しました。

30日 砕氷艦「しらせ」入港



震災後初となる港湾感謝祭の開催に合わせ砕氷艦「しらせ」が寄港し一般公開されました。

10日 大型客船「ぱしふいっくびいなす」入港

大型客船「ぱしふいっくびいなす」が寄港し、ウェルカムフェスタを開催しました。

29日 石巻港保安総合訓練を実施

石巻港で不審船・不審者が発見されるといふシナリオで海上保安庁と合同で保安総合訓練を実施しました。

11日 第2回防災訓練を実施



第2回防災訓練を現場企業(21業者)と併せて行った。訓練では平日の災害を想定し、東部下水道事務所への事務所移転機能を併せて行った。

29日 日和岸壁完成

4日 南浜10,000t岸壁完成



南浜10,000t岸壁が完成し、供用を開始しました。

25日 大手埠頭完成



大手埠頭が完成し、供用を開始しました。

4月

5月

6月

7月

8月

9月

10月

11月

12月

1月

2月

3月

# 中南部下水道事務所「平成25年度復旧・復興カレンダー」

## 4月15日：震災復興祈願桜植樹祭の桜開花

3月23日に開催した『県南浄化センター震災復興祈願桜植樹祭』で植樹した100本の大島桜が開花しました。



## 6月6日：アメリカ土木学会来所（県南浄化センター）

アメリカ土木学会（ライフライン地震工学会）会員が、被災・地盤沈下後の下水道インフラに対する復旧状況全般について情報を収集するために、県南浄化センターを訪れました。



## 10月25日：緊急放流バイパス管接続訓練（仙塩浄化センター）

台風接近に伴う流入量増加の非常事態（一次放流）に備え、職員と指定管理者合同で緊急放流バイパス管接続訓練を行いました。



## 3月4日：みやぎ甕水コンソーシアム結成式

平成26年度から仙塩流域下水道施設及び鳴瀬川流域・吉田川流域下水道施設の指定管理者となるみやぎ流域下水道施設管理運営共同事業体（みやぎ甕水コンソーシアム）の結成式が行われました。

## 4月23日：下水汚泥燃料化物製造開始（県南浄化センター）

震災により破損し運転停止していた下水汚泥燃料化物製造施設が3月に復旧、4月17日から運転開始、同23日から製造を再開しました。



## 下水道ふれあいイベント開催

9月10日の「下水道の日」に合わせ、各浄化センターにおいて下水道ふれあいイベントが開催されました。合計で2,700人を超えるお客様の来場がありました。

9月7日：県南浄化センター

9月8日：大和浄化センター

9月21日：仙塩浄化センター



## 3月11日：防災訓練（仙塩浄化センター）

東日本大震災同規模の地震と津波が発生したと想定し、職員と指定管理者合同で避難及び情報収集訓練並びに初動対応訓練を行いました。



4月

5月

6月

7月

8月

9月

10月

11月

12月

1月

2月

3月



# 東部下水道事務所「平成25年度復旧・復興カレンダー」

4月

1日 石巻東部浄化センター 土木・建築施設供用開始

土木・建築工事が平成25年3月に完成したことに伴い、処理場の建築施設、場内施設の使用を開始しました。これにより、処理場の外観が震災前と同様の姿となりました。



5月

20日 石巻浄化センター  
水処理施設2系列増設(土木)工事完成

水処理施設2系列増設工事の土木工事(躯体、導水管)が完成しました。設備工事、覆蓋工事が完成後、供用開始する予定です。これにより、水処理量が増大し、被災地域の復興を推進するものとなります。



6月

7月

31日 災害記録誌「復旧への軌跡」を発刊

地震発災からこれまでの3年間について、東部下水道事務所における復旧のあゆみをまとめた記録誌を作成しました。震災直後の応急対応等を掲載し、今後の対策に生かされる資料となりました。



8月

2日 「第4回流域下水道まつり」を開催

石巻浄化センターを会場に第4回流域下水道まつりが開催されました。多くのイベントや模擬店により、多数の来場者で大盛況となりました。また、災害復興パネル展示等を行い、復興状況の周知に努めました。



9月

28日 JICA下水道研修生が石巻東部浄化センターを来訪

石巻東部浄化センターにJICA「下水道・都市排水」コース施設見学で海外15ヵ国22名の技術者の方々が来訪されました。被災説明や施設見学を行い、復旧内容を理解していただき、各国技術者との友好をはかりました。



10月

11月

12月

19日 石巻浄化センター水処理施設2系列設備工事完成

水処理施設2系列増設工事に伴い、1/2系列の機械、電気工事が完成しました。来年度覆蓋工事を実施後、供用開始する予定です。これにより、水処理量が増大し、被災地域の復興を推進するものとなります。



1月

26日 石巻東部浄化センター下水道施設災害復旧完了

2系列の水処理施設が完成しました。処理場の全施設が復旧し、震災前と同様の水処理施設が復元されました。これにより、東部下水道事務所の災害復旧事業が全て完了しました。



2月

3月



# 仙台地方ダム総合事務所

## 「平成25年度復旧・復興カレンダー」

### 11日 大倉ダム非常用バルブ操作演習を実施

大倉ダムでは通常、貯留した水を東北電力大倉発電所に送水し、発電用水として利用した後、大倉川に放流していますが、発電停止時に放流するための非常用放流バルブの操作についての演習を実施しました。

### 25日 ダム管理演習を実施

洪水期のダム管理に万全を期すため、洪水時におけるダムの状況について関係機関への通知、下流住民への放流警報等、情報伝達の演習を行いました。

### 12日 図上訓練を実施

平成23年東北地方太平洋沖地震と同じレベルの地震及び津波を想定し、発災時における初動対応を確認しました。  
シナリオブラインド型ロールプレイング法による情報収集・伝達等の確認をしました。

### 16日 水防技術講習会を受講



洪水などで河川堤防が洗掘・漏水した場合の対策である、積み土のう工法、月の輪工法、木流し工法の設置技術を学びました。

### 30日 オイルフェンス設置訓練に参加



ダム湖等で油流し事故が発生した場合の、迅速な拡散防止、回収に努めるため、オイルフェンス設置訓練に参加しました。

### 25日 ダム定期検査

ダムの管理体制・管理状況、施設設備の状況等について、各ダムが3年に1度受検することとなっています。平成25年度は南川ダム及び宮床ダムについて定期検査を受検しました。



### 18日 川内沢川河川整備懇談会を開催

平成25年7月の国土交通省の有識者会議において川内沢ダムの『事業継続』との方針が決定されました。それを受けて、川内沢ダム建設事業の今後の進め方等について建設予定地地区住民の皆様へ説明しました。

### 各ダム管理水位について

平成23年東北地方太平洋沖地震により、下流河川流域の地盤沈下や、河川施設の被災が発生し、水防警報の基準水位の見直しが行われたことから、洪水時における治水安全度を向上させるため、通常の常時満水位(制限水位)より1.0mまたは0.5m低い水位を設定し、治水容量の増大を図っております。平成23年5月から引き続き実施しており、大倉ダムを除く5ダムで平成25年度も実施しました。

### 23日 南川ダム湖畔公園等清掃活動を実施



仙台・宮城デスティネーションキャンペーンの一環として開催される「七ツ森湖畔公園花まつり」の前に関係機関と協働で南川ダム周辺の手入れ清掃活動を実施しました。

### 26日 大倉ダム清掃活動を実施

仙台・宮城デスティネーションキャンペーンに合わせて、全国から本県を訪れる観光客が気持ちよく観光できるよう、国道48号線～定義如来間の大倉ダム湖周辺や県道・市道における清掃美化活動を関係団体と協働して実施しました。



### 11日 樽水ダム清掃活動を実施



樽水ダムは名取市上水道の水源となっていることから、安心・安全で良質な水を提供するとともに、水源地環境保全の意識向上のために樽水ダム湖周辺全体の清掃活動を関係団体と協働して実施しました。

### 18日 森と湖に親しむ旬間

森林、ダムや河川等への関心・理解を深めてもらうために定められた「森と湖に親しむ旬間」の一環として、仙台市立大倉小学校の児童たちと、ダム湖周辺の自然に親しむためのイベントを実施しました。



### 1日 水資源功績者表彰

大倉ダムの環境美化活動を50年間実施した功績により、「平成25年度水資源功績者」として仙台市立大倉小学校が太田国土交通大臣より表彰されました。




### 27日 大倉ダム清掃活動を実施

仙台市立大倉小学校児童及び各利水関係機関・地元町内会等による、「大倉ダム湖周辺清掃」が実施されました。



### 1日 みやぎダムめぐりカードを更新



ダムマニアの間ではひそかに人気となっているダムめぐりカードですが、このたび管理する6ダム(大倉・樽水・七北田・南川・宮床・惣の関)のダムめぐりカードの写真及びレイアウトを更新しました。

### 各ダム見学会の実施

ダムの仕組みや役割を理解していただくため、当事務所で管理する6ダムで見学会を実施しました。今年度は仙台市内や周辺市町の小学校を中心に計48団体、2,913名がダム見学会に訪れました。



# 宮城県大崎地方ダム総合事務所

## 「平成25年度 復旧・復興 カレンダー」

25日 洪水対応演習



23日 「筒砂子ダム建設事業」及び「鳴瀬川総合開発事業」の検証に係る検討の対応方針が決定

- \* 国の鳴瀬川総合開発を継続することとし、筒砂子ダムを建設する。
- \* 県が事業主体となる筒砂子ダム建設事業は、中止。

29日 平成25年度 リデュース・リユース・リサイクル推進協議会 会長賞受賞

\* 平成18年度から小中学生と一緒に取り組んでいる、漆沢ダムの流木炭化作業(炭窯くろすけ)について、長年の功績が評価されまして、上記、右記表彰を受賞しました。  
 なお、今回の受賞は、地元の炭焼き名人、歴代の大崎地方ダム総合事務所職員及び長年携わった大勢の方々のご尽力とご協力の賜と感謝申し上げます。

4月



5月

6月

6/18, 7/9, 10/9, 10/22  
漆沢ダム 炭焼き活動(年4回)

7月

21日  
第20回 水と森と風のくに祭り

8月



9月

1日 災害査定(雷災害)

10月

11月



故障した観測装置



落雷証明書

12月

1月

20日 土木部 部長表彰

2月

3月





# 栗原地方ダム総合事務所「平成25年度復旧・復興カレンダー」

## 7日 荒砥沢ダム試験湛水常時満水位到達



岩手宮城内陸地震の災害復旧工事が完了したことから再湛水を開始し未経験水位(EL266m)から常時満水位(EL274.4m)の範囲内で貯水位を上昇及び下降させダム、貯水池周辺の挙動観測を実施しました。

## 25日 洪水対応演習(ダム)の開催

梅雨、台風等による出水期を迎えるにあたり、ダム放流時の危害防止の措置(関係機関への通知、放流警報等の一般への周知)及びダムの洪水調節操作を的確に行うための演習を実施しました。



警報所からの放送・サイレン吹鳴



ただし書き操作確認に関する打合


## 12日 6.12総合防災訓練の実施

東日本大震災と同レベルの地震及び津波を想定し、シナリオ「ブライド型ロールプレイング」方式により訓練を実施した。



## 7日 花山湖清掃活動

スマイルサポーターとなっている花山漁業協同組合、栗原市花山総合支所の皆さんと合同で早朝5:30から花山湖周辺の清掃活動を行いました。今年度で6回目となります。



4月

## 13日 ダム情報伝達連絡会の開催

異常気象時及び災害時に情報を正確かつ迅速に伝達し、住民の安全、安心を確保するため情報連絡会を開催し、各ダムから発信される情報内容について確認しました。



5月

## 10日 花山ダム見学会の開催

山元町立山下中学校1年生92名が社会見学活動の一環として花山ダムの施設見学会が開催されました。



6月

## 7・10日 荒砥沢ダム見学会の開催



7日に登米市中田支部婦人防火クラブの22名の方が防災教育の一環として岩手・宮城内陸地震による被災状況と状況を学習のため見学会を開催しました。



10日に東京大学地震研究所特定共同研究会会の12名の方が荒砥沢ダムに設置している地震計(右岸地山・監査廊基礎部)を見学しました。

8月

9月

## 14日 小田ダム見学会の開催

迫川上流土地改良区が主体となり、「伊豆野堰まつり」が開催され、その一環として小田ダムの見学が行われました。地域の小学生・保護者約90名が参加しました。





# 栗原地方ダム総合事務所「平成25年度復旧・復興カレンダー」

## 16日 台風18号による洪水調節

9月16日に東北地方を北上した台風18号の影響により、花山ダムで88mmの降雨を観測した。最大流入量は348m<sup>3</sup>/Sを観測し洪水調節を行った。花山ダムには、上流河川の急激な上昇により大量の流木がダム湖へ漂着したため、流木災害(国災)として除去した。また、大量の土砂が流入したことにより、濁水状態が約1ヶ月間続いた。



9月

## 13日 花山湖秋まつりに参加

花山ダム湖畔において「花山湖秋まつり」が開催されました。今回で26回目の開催です。事務所も会場の一角にブースを設け、ダムに関するパネルの展示やダム洪水シミュレーション模型を使用しダムのPRに務めました。



ブース設置状況



ダム洪水シミュレーション模型

10月

## 30日 フランス大ダム会議メンバー 荒砥沢ダム視察

フランス国内の安全基準が強化され、ダムの安全性を下流域の住民に説明するため、フランスでは地震の実測記録がないことから日本のダムの地震挙動を基に両国で解析を行い、安全性の向上やダム技術の向上を図る一環として現地視察を行いました。



11月

## 27日 ダム定期検査

ダムの維持、操作その他の管理状況について、3年に1回以上の周期で受検しなければならないことがダム検査規程に定められており、今年度は荒砥沢ダムについて実施した。



12月

## 19日 職場研修

今年度の研修・講習会等を受講した職員から内容の報告会を実施しました。

## 26日 荒砥沢ダム技術検討委員会

第二次安全確認が終了したことから、計測機器の挙動評価を東京でダム技術検討委員会に諮り、報告の内容について委員長から支持を得ました。



## 9日 荒砥沢ダム災害復旧(第2次安全確認)に係る完成検査



第二次安全確認が終了したことから、東北地方整備局による災害復旧に係る完成検査を実施し完成を認められました。

1月

## 15日 荒砥沢ダム見学会の開催

岩手県農村振興技術連盟(一関ブロック)の12名の方が岩手・宮城内陸地震の際の被災状況、その後の復旧内容の状況等を部)を見学しました。



2月

3月

# 仙台港背後地土地区画整理事務所 「平成25年度復旧・復興カレンダー」

20日 工業地区における街路災害復旧工事が完成

工業地区における災害復旧工事が完成



着工前

完成

20日 保留地の復旧工事が完成



完成

28日 「(一社)建設コンサルタンツ協会  
設立50周年記念植樹式」へ出席

一般社団法人建設コンサルタンツ協会設立50周年記念植樹式が仙台港背後地事業地内の1号公園において執り行われました。



23日 工業地区における下水道災害復旧工事が完成



着工前

完成

26日 流通業務地区における街路災害復旧工事が完成



着工前

完成

31日 流通業務・センター地区における街路災害復旧工事が完成



着工前

完成

22日 出来形確認測量業務が完了



4月

5月

6月

7月

8月

9月

10月

11月

12月

1月

2月

3月



## 第 3 章



## 災害復旧事業

## 災害復旧事業 現状と課題

### 【公共土木施設（河川・海岸・道路・橋梁・砂防等）】

東日本大震災に係る公共土木施設等の災害復旧は、県事業として 1,926 箇所、406,626 百万円の査定決定を受けた。査定箇所のうち、査定決定見込金額が 30 億円以上となるなどして決定保留となった箇所が 32 箇所あったが、平成 24 年 3 月までに全箇所の保留が解除された。

なお、災害査定後に詳細な設計を行う協議設計箇所は 153 箇所あり、国土交通省協議、財務省協議を経て随時実施保留の解除を行っている。

平成 26 年 3 月末時点における進捗率は、工事の着手率が 96%、工事の完成率が 83%となっている。

内陸部については平成 25 年度内にほぼ全箇所の工事が完了し、沿岸部のうち他事業との調整の必要がない箇所については、今年度中にほぼ全箇所の発注を終える予定である。沿岸部のうちまちづくり事業等との調整が必要な箇所については、概ね 5 ヶ年以内での完了を目標としているが、地元との計画調整や用地買収、また協議設計箇所の保留解除などに時間を要しており当初の想定よりも遅れが生じている。

協議設計の実施保留解除については、L1 堤防の高さ設定、粘り強い構造及び地盤の液状化対策など、新たな知見による検討や技術基準の調整に時間を要した。また、大震災直後の混乱のなかで実施した災害査定をベースに協議を行うため、査定時の計上漏れや誤測等により事業費が大幅に増額となった箇所があり、これらの説明にも不測の時間を要した。協議設計の原因となった他事業等の計画決定に時間を要し、協議の開始が遅れた箇所もあった。

実施保留解除は、河川海岸の主たる施設は平成 25 年内に解除、残る箇所も平成 25 年度内に解除することを目標に進めてきたが、平成 25 年度末時点での解除件数は 150 件中（廃工 3 件除く）127 件であり、目標を達成することができなかった。しかし、未解除の案件についてもその多くが既に協議中であり、一日も早い解除に向けて関係各課と連携し対応している。

### 【公共土木施設（用地関係）】

事業の進捗にとって最大の課題は用地取得であるが、他事業との調整等により丈量図作成が未了となっている箇所も多く、新たに事業用地の取得が必要となる事業箇所 182 箇所に対し、丈量図が完成している箇所は 101 箇所となっている。その中で、平成 25 年度末の取得状況としては、取得すべき用地筆数 7,604 筆（丈量図未了箇所は概数で計上）に対し、取得済みの筆数は、1,658 筆（21.8%）に留まっている状況にあり、更に、取得すべき用地の中には、多数共有地や相続登記未了の土地など取得が困難となっている土地がかなり存在しており、用地取得の隘路となっている。

今後は、計画的かつ戦略的に用地取得を進める必要があるとともに、土地収用法に基づく収用裁決手続を見据えた対応が求められている。



災害復旧事業 進捗状況一覧

災害番号	事務所名	工程	施設名①	施設名②	都市	町村	大字	申請額	決定額	進捗状況	一定災	協議設計	保留	査定方法
1	大河原土木事務所	河川	一級河川阿武隈川水系	谷津川	白石市		旭町3丁目	4,248	3,603	完成				机
2	大河原土木事務所	河川	一級河川阿武隈川水系	谷津川	白石市		大蔵沢	3,491	3,491	完成				机
3	大河原土木事務所	河川	一級河川阿武隈川水系	斎川	白石市		郡山	9,705	9,705	完成				机
4	大河原土木事務所	河川	一級河川阿武隈川水系	斎川	白石市		大平森合	4,106	4,106	完成				机
5	大河原土木事務所	河川	一級河川阿武隈川水系	斎川	白石市		大平板合	4,325	4,051	完成				机
6	大河原土木事務所	河川	一級河川阿武隈川水系	斎川	白石市		大平板合	6,413	5,551	完成				机
7	大河原土木事務所	河川	一級河川阿武隈川水系	平家川	白石市		福岡深谷	6,154	5,021	完成				机
8	大河原土木事務所	河川	一級河川阿武隈川水系	蘇川	刈田郡	蔵王町	矢野	3,082	2,986	完成				机
9	大河原土木事務所	河川	一級河川阿武隈川水系	蘇川	刈田郡	蔵王町	平沢	9,690	9,384	完成				机
10	大河原土木事務所	河川	一級河川阿武隈川水系	蘇川	刈田郡	蔵王町	平沢	14,686	14,010	完成				机
11	大河原土木事務所	河川	一級河川阿武隈川水系	高木川	刈田郡	蔵王町	塩沢	3,306	3,305	完成				机
12	大河原土木事務所	河川	一級河川名取川水系	前川	柴田郡	川崎町	前川	20,007	20,007	完成				机
13	大河原土木事務所	河川	一級河川名取川水系	立野川	柴田郡	川崎町	今宿	1,651	1,437	完成				机
14	大河原土木事務所	河川	一級河川名取川水系	北川	柴田郡	川崎町	川内	17,371	17,371	完成				机
15	大河原土木事務所	河川	一級河川阿武隈川水系	白石川	柴田郡	柴田町	下名生	38,761	38,157	完成				机
16	大河原土木事務所	河川	一級河川阿武隈川水系	白石川	柴田郡	大河原町	大谷	4,794	4,794	完成				机
17	大河原土木事務所	河川	一級河川阿武隈川水系	尾袋川	角田市		佐倉	13,053	6,420	完成				机
18	大河原土木事務所	河川	一級河川阿武隈川水系	尾袋川	角田市		佐倉	4,168	3,208	完成				机
19	大河原土木事務所	河川	一級河川阿武隈川水系	小田川	角田市		小田	3,089	3,089	完成				机
20	大河原土木事務所	河川	一級河川阿武隈川水系	内川	伊具郡	丸森町	七反町	17,354	15,139	完成				机
21	大河原土木事務所	河川	一級河川阿武隈川水系	内川	伊具郡	丸森町	泉下	2,779	2,779	完成				机
22	大河原土木事務所	河川	一級河川阿武隈川水系	新川	伊具郡	丸森町	鳥屋	21,426	18,695	完成				机
101	大河原土木事務所	道路	一般国道	113号	白石市		小原字藤坂	7,223	6,824	完成				机
102	大河原土木事務所	道路	一般国道	113号	白石市		小原字羽坂	17,793	17,691	完成				机
103	大河原土木事務所	道路	一般国道	113号	白石市		小原字冷水	14,590	14,590	完成				机
104	大河原土木事務所	道路	一般国道	113号	白石市		郡山字虎子沢山	22,445	19,440	完成				机
105	大河原土木事務所	道路	一般国道	113号	白石市		郡山字虎子沢山	22,852	21,378	完成				机
106	大河原土木事務所	道路	一般国道	113号	白石市		大蔵沢橋	4,931	4,931	完成				机
107	大河原土木事務所	道路	一般国道	113号	白石市		大平塔婆字猿窪尻	9,179	9,105	完成				机
108	大河原土木事務所	道路	一般国道	113号	角田市		高倉字鳥塚	4,798	4,798	完成				机
109	大河原土木事務所	道路	一般国道	113号	角田市		横倉字今谷	21,380	21,380	完成				机
110	大河原土木事務所	道路	一般国道	113号	伊具郡	丸森町	字東	4,294	4,294	完成				机
111	大河原土木事務所	道路	一般国道	113号	刈田郡	七ヶ宿町	字野沢倉山	2,957	2,629	完成				机
112	大河原土木事務所	道路	一般国道	286号	柴田郡	川崎町	小野字根岸	82,512	81,638	完成				実
113	大河原土木事務所	道路	一般国道	286号	柴田郡	川崎町	小野字笹平山	91,441	85,685	完成				実
114	大河原土木事務所	道路	一般国道	286号	柴田郡	川崎町	小野字笹平山	8,326	8,131	完成				実
115	大河原土木事務所	道路	一般国道	286号	柴田郡	川崎町	川内字北川原山	46,282	46,240	完成				机
116	大河原土木事務所	道路	一般国道	286号	柴田郡	川崎町	川内字北川原山	20,991	20,883	完成				机
117	大河原土木事務所	道路	一般国道	349号	伊具郡	丸森町	鶴ヶ岡山田字小原瀬	23,142	23,128	完成				机
118	大河原土木事務所	道路	一般国道	349号	角田市		江尻字深沼	97,986	96,131	完成				実
119	大河原土木事務所	道路	一般国道	349号	角田市		小坂字上小坂	19,728	19,261	完成				机
120	大河原土木事務所	道路	一般国道	349号	柴田郡	柴田町	下名生字刻水地区	6,561	6,491	完成				机
121	大河原土木事務所	道路	一般国道	457号	柴田郡	川崎町	本砂字金田原	44,136	44,124	完成				机
122	大河原土木事務所	道路	一般国道	457号	柴田郡	川崎町	本砂字金田原	13,622	13,410	完成				机
123	大河原土木事務所	道路	一般国道	457号	柴田郡	川崎町	川内字朴木山	9,435	9,388	完成				机
124	大河原土木事務所	道路	一般国道	457号	柴田郡	川崎町	川内字芋ノ窪	12,580	12,600	完成				机
125	大河原土木事務所	道路	一般国道	457号	柴田郡	川崎町	前川字腰帯	24,733	23,986	完成				机
126	大河原土木事務所	道路	一般国道	457号	柴田郡	川崎町	大字前川字腰帯	35,393	35,393	完成				机
127	大河原土木事務所	道路	一般国道	457号	柴田郡	川崎町	前川字沼ノ平山	18,564	18,564	完成				机
128	大河原土木事務所	道路	一般国道	457号	柴田郡	川崎町	前川字沼ノ平山	8,462	8,073	完成				机
129	大河原土木事務所	道路	一般国道	457号	刈田郡	蔵王町	遠刈田温泉字鬼石原	15,898	15,893	完成				机
130	大河原土木事務所	道路	一般国道	457号	白石市		福岡深谷字卸安	6,368	6,309	完成				机
131	大河原土木事務所	道路	一般国道	457号	白石市		福岡深谷字部代山	38,321	33,855	完成				机
132	大河原土木事務所	道路	主要地方道	白石上山線	刈田郡	蔵王町	宮字川原田水前	11,584	11,584	完成				机
133	大河原土木事務所	道路	主要地方道	白石上山線	刈田郡	蔵王町	遠刈田字千部	28,612	28,612	完成				机
134	大河原土木事務所	道路	主要地方道	白石上山線	刈田郡	蔵王町	遠刈田温泉字清水原	1,778	1,778	完成				机
135	大河原土木事務所	道路	主要地方道	白石上山線	刈田郡	蔵王町	遠刈田温泉	13,345	13,295	完成				机
136	大河原土木事務所	道路	主要地方道	白石上山線	刈田郡	蔵王町	遠刈田温泉	2,081	2,073	完成				机
137	大河原土木事務所	道路	主要地方道	白石上山線	刈田郡	蔵王町	遠刈田温泉	7,165	7,119	完成				机
138	大河原土木事務所	道路	主要地方道	白石上山線	刈田郡	蔵王町	遠刈田温泉	69,803	66,914	完成				実
139	大河原土木事務所	道路	主要地方道	目理大河原川崎線	角田市		江尻字木原	29,962	29,961	完成				机
140	大河原土木事務所	道路	主要地方道	目理大河原川崎線	角田市		関字土厚	12,186	12,186	完成				机
141	大河原土木事務所	道路	主要地方道	目理大河原川崎線	角田市		君富字長井戸	46,031	44,961	完成				机
142	大河原土木事務所	道路	主要地方道	目理大河原川崎線	柴田郡	大河原町	広瀬町	35,784	35,784	完成				机
143	大河原土木事務所	道路	主要地方道	目理大河原川崎線	柴田郡	大河原町	大谷字戸の内前	11,133	11,133	完成				机
144	大河原土木事務所	道路	主要地方道	目理大河原川崎線	柴田郡	大河原町	小島	91,831	91,810	完成				実
145	大河原土木事務所	道路	主要地方道	目理大河原川崎線	柴田郡	村田町	村田字金谷	27,168	27,168	完成				机
146	大河原土木事務所	道路	主要地方道	目理大河原川崎線	柴田郡	村田町	定立字西久保前	21,183	21,183	完成				机
147	大河原土木事務所	道路	主要地方道	目理大河原川崎線	柴田郡	村田町	定立字滑沢前	12,503	9,963	完成				机
148	大河原土木事務所	道路	主要地方道	目理大河原川崎線	柴田郡	川崎町	支倉字上首無	33,667	33,686	完成				机
149	大河原土木事務所	道路	主要地方道	目理大河原川崎線	柴田郡	川崎町	大字支倉島原沢山	14,719	14,776	完成				机
150	大河原土木事務所	道路	主要地方道	目理大河原川崎線	柴田郡	川崎町	支倉字島原沢山	107,644	107,179	完成				実
151	大河原土木事務所	道路	主要地方道	白石丸森線	白石市		前川字長	20,576	20,565	完成				机
152	大河原土木事務所	道路	主要地方道	白石丸森線	白石市		田町一丁目	47,944	47,914	完成				机
153	大河原土木事務所	道路	主要地方道	白石丸森線	伊具郡	丸森町	大蔵大蔵字広蓋	29,051	28,977	完成				机
154	大河原土木事務所	道路	主要地方道	岩沼蔵王線	柴田郡	村田町	小原字北野小橋	11,158	11,157	完成				机
155	大河原土木事務所	道路	主要地方道	目理大河原川崎線	柴田郡	村田町	村田字小池	3,177	3,176	完成				机
156	大河原土木事務所	道路	主要地方道	岩沼蔵王線	柴田郡	村田町	村田字西原	10,437	10,437	完成				机
157	大河原土木事務所	道路	主要地方道	岩沼蔵王線	刈田郡	蔵王町	田田字豊敷	41,023	41,023	完成				机
158	大河原土木事務所	道路	主要地方道	丸森柴田線	伊具郡	丸森町	金山字長根	14,980	14,977	完成				机
159	大河原土木事務所	道路	主要地方道	丸森柴田線	伊具郡	丸森町	小高字泉隈	35,969	35,961	完成				机
160	大河原土木事務所	道路	主要地方道	丸森柴田線	伊具郡	丸森町	小高字八幡田	59,532	59,206	完成				実
161	大河原土木事務所	道路	主要地方道	丸森柴田線	角田市		尾山字北町	24,114	23,662	完成				机
162	大河原土木事務所	道路	主要地方道	丸森柴田線	角田市		坂田田字八反田	17,406	17,406	完成				机
163	大河原土木事務所	道路	主要地方道	丸森柴田線	角田市		鳩原字川俣	15,532	15,457	完成				机
164	大河原土木事務所	道路	主要地方道	仙台村田線	柴田郡	村田町	菅生字窪	78,674	78,674	完成				実
165	大河原土木事務所	道路	主要地方道	仙台村田線	柴田郡	村田町	菅生字宮脇	44,131	44,091	完成				机
166	大河原土木事務所	道路	主要地方道	仙台村田線	柴田郡	村田町	菅生字平	70,207	70,080	完成				実
167	大河原土木事務所	道路	主要地方道	仙台村田線	柴田郡	村田町	足立字東越	3,922	3,613	完成				机
168	大河原土木事務所	道路	主要地方道	丸森柴田線	伊具郡	丸森町	石羽	10,756	10,756	完成				机
169	大河原土木事務所	道路	主要地方道	白石国見線	白石市		小原字八木橋	7,478	7,410	完成				机
170	大河原土木事務所	道路	主要地方道	蔵王川崎線	刈田郡	蔵王町	内田	21,704	21,704	完成				机
171	大河原土木事務所	道路	主要地方道	蔵王川崎線	刈田郡	蔵王町	内田	15,584	15,581	完成				机
172	大河原土木事務所	道路	主要地方道	蔵王川崎線	刈田郡	蔵王町	内田	4,383	4,383	完成				机
173	大河原土木事務所	道路	主要地方道	蔵王川崎線	柴田郡	川崎町	前川字藤株山	4,424	4,157	完成				机
174	大河原土木事務所	道路	主要地方道	蔵王川崎線	柴田郡	川崎町	前川字藤株山	6,799	6,799	完成				机
175	大河原土木事務所	道路	主要地方道	蔵王川崎線	柴田郡	川崎町	前川字大森南山	49,771	49,742	完成				机
176	大河原土木事務所	道路	主要地方道	蔵王川崎線	柴田郡	川崎町	前川字槻木	48,157	48,157	完成				机
177	大河原土木事務所	道路	主要地方道	白石柴田線	白石市		白石内観字荒地	4,934	4,934	完成				机
178	大河原土木事務所	道路	主要地方道	白石柴田線	柴田郡	大河原町	甲子町	4,958	4,958	完成				机
179	大河原土木事務所	道路	主要地方道	白石柴田線	柴田郡	柴田町	下名生字宇川地	4,772	4,771	完成				机
180	大河原土木事務所	道路	主要地方道	南蔵王七ヶ宿線	白石市		福岡深谷ノ窟	7,674	7,674	完成				机
181	大河原土木事務所	道路	主要地方道	南蔵王七ヶ宿線	白石市		福岡八宮字不忘	14,192	14,191	完成				机
182	大河原土木事務所	道路	主要地方道	南蔵王七ヶ宿線	白石市		福岡八宮字不忘	7,374	7,374	完成				机
183	大河原土木事務所	道路	主要地方道	南蔵王七ヶ宿線	白石市		福岡八宮字不忘	8,638	8,625	完成				机
184	大河原土木事務所	道路	主要地方道											

計画番号	事業名	工程	施設名①	施設名②	都 市	町 村	大字	申請額	決定額	進捗状況	一定災	協議設計	保留	査定方法
206	大河原土木事務所	道路	一般県道	大河原高倉線	柴田郡	大河原町	大谷字見城前	25,917	25,907	完成				机
207	大河原土木事務所	道路	一般県道	大河原高倉線	角田市		大字毛高字宮ノ下	18,993	18,993	完成				机
208	大河原土木事務所	道路	一般県道	佐倉北郷線	角田市		大字花鳥字三森	4,066	4,066	完成				机
209	大河原土木事務所	道路	一般県道	船岡停車場線	柴田郡	柴田町	船岡中央一丁目	8,279	7,867	完成				机
210	大河原土木事務所	道路	一般県道	角田柴田線	角田市		江尻字江西	24,621	24,621	完成				机
211	大河原土木事務所	道路	一般県道	角田柴田線	角田市		榑次第字八入	41,725	41,725	完成				机
212	大河原土木事務所	道路	一般県道	角田柴田線	角田市		榑次第字八入	49,294	49,140	完成				机
213	大河原土木事務所	道路	一般県道	角田柴田線	柴田郡	柴田町	船岡字並松	7,129	7,129	完成				机
214	大河原土木事務所	道路	一般県道	角田柴田線	柴田郡	柴田町	船岡新栄二丁目	10,825	10,800	完成				机
215	大河原土木事務所	道路	一般県道	龍王大河原線	刈田郡	龍王町	矢附字東山	5,750	5,287	完成				机
216	大河原土木事務所	道路	一般県道	龍王大河原線	刈田郡	龍王町	矢附字東山	2,468	2,264	完成				机
217	大河原土木事務所	道路	一般県道	龍王大河原線	柴田郡	大河原町	金ヶ瀬字新宮前	6,916	6,916	完成				机
218	大河原土木事務所	道路	一般県道	龍王大河原線	柴田郡	大河原町	金ヶ瀬字薬師	10,987	10,987	完成				机
219	大河原土木事務所	道路	一般県道	船岡停車場船泊線	柴田郡	柴田町	船岡字手内一丁目	7,269	7,269	完成				机
220	大河原土木事務所	道路	主要地方道	旨理大河原川崎線	柴田郡	村田町	足立字田中前	28,960	28,960	完成				机
221	大河原土木事務所	道路	一般県道	名取村田線	柴田郡	村田町	菅生字長谷小屋	93,343	93,343	完成				実
222	大河原土木事務所	道路	一般県道	名取村田線	柴田郡	村田町	菅生字寺下	7,985	7,985	完成				実
223	大河原土木事務所	道路	一般県道	碓石富岡線	柴田郡	川崎町	支倉字倉ノ森裏山	10,297	10,251	完成				机
224	大河原土木事務所	道路	一般県道	寄井蔵王線	柴田郡	村田町	沼辺字寄井	12,704	12,701	完成				机
225	大河原土木事務所	道路	一般県道	寄井蔵王線	柴田郡	村田町	沼辺字竹ノ内	26,282	25,726	完成				机
226	大河原土木事務所	道路	一般県道	寄井蔵王線	柴田郡	村田町	沼辺字盛田	4,087	4,067	完成				机
227	大河原土木事務所	道路	一般県道	寄井蔵王線	柴田郡	村田町	沼辺字土取場	28,324	27,537	完成				机
228	大河原土木事務所	道路	一般県道	寄井蔵王線	柴田郡	村田町	沼辺字二又前	18,505	18,488	完成				机
229	大河原土木事務所	道路	一般県道	寄井蔵王線	刈田郡	龍王町	壺沢字神前	12,473	11,939	完成				机
230	大河原土木事務所	道路	一般県道	角田大内線	角田市		椀野字寄居	4,307	4,307	完成				机
231	大河原土木事務所	道路	一般県道	角田大内線	角田市		椀野字小原	13,721	13,721	完成				机
232	大河原土木事務所	道路	一般県道	角田大内線	伊具郡	丸森町	大内字分沢	13,068	13,068	完成				机
233	大河原土木事務所	道路	一般県道	南蔵王白石線	白石市		福岡八宮字弥次郎	3,680	3,460	完成				机
234	大河原土木事務所	道路	一般県道	南蔵王白石線	白石市		福岡基本字鎌先	14,164	11,613	完成				机
235	大河原土木事務所	道路	一般県道	南蔵王白石線	白石市		福岡蔵本字柳々	11,482	11,287	完成				机
236	大河原土木事務所	道路	一般県道	青根蔵王線	柴田郡	川崎町	大字前川字糺々	7,086	7,086	完成				机
237	大河原土木事務所	道路	一般県道	青根蔵王線	柴田郡	川崎町	大字前川字糺々	2,159	2,159	完成				机
238	大河原土木事務所	道路	一般県道	青根蔵王線	柴田郡	川崎町	大字前川字糺々	2,973	2,954	完成				机
239	大河原土木事務所	道路	一般県道	青根蔵王線	柴田郡	川崎町	前川字沼ノ平山	13,295	13,295	完成				机
240	大河原土木事務所	道路	一般県道	青根蔵王線	柴田郡	川崎町	大字前川字手塚塚山	1,768	1,768	完成				机
241	大河原土木事務所	道路	主要地方道	龍王川崎線	柴田郡	川崎町	前川字藤株山	5,682	4,016	完成				机
242	大河原土木事務所	道路	主要地方道	丸森柳川線	伊具郡	丸森町	峠坂下	47,067	43,881	完成				机
243	大河原土木事務所	道路	一般国道	113号	伊具郡	丸森町	倉山字下片平	35,870	35,702	完成				机
244	大河原土木事務所	道路	一般国道	349号	角田市		江尻字巻向	31,221	31,069	完成				机
245	大河原土木事務所	道路	一般国道	349号	角田市		小坂字沼ノ入	9,220	9,170	完成				机
246	大河原土木事務所	道路	主要地方道	丸森山線	伊具郡	丸森町	筆雨字五反田	76,626	71,343	完成				実
247	大河原土木事務所	道路	主要地方道	白石上山線	刈田郡	龍王町	宮上字原田東	9,205	9,188	完成				実
248	大河原土木事務所	道路	一般県道	越河角田線	角田市		角田町	16,532	16,532	完成				机
249	大河原土木事務所	道路	主要地方道	南蔵王七ヶ宿線	白石市		福岡八宮字不忘山	3,485	3,484	完成				机
250	大河原土木事務所	道路	主要地方道	山村村田線	柴田郡	村田町	足立字馬立	27,325	27,325	完成				机
251	大河原土木事務所	道路	一般県道	大河原停車場線	柴田郡	大河原町	新南字町	34,789	34,788	完成				机
252	大河原土木事務所	道路	主要地方道	旨理大河原川崎線	角田市		平賀字上	14,156	13,309	完成				机
253	大河原土木事務所	道路	主要地方道	岩沼蔵王線	刈田郡	龍王町	内田字石橋	29,812	29,797	完成				机
254	大河原土木事務所	道路	主要地方道	岩沼蔵王線	刈田郡	龍王町	内田字刈田	39,863	39,862	完成				机
255	大河原土木事務所	道路	一般国道	457号	柴田郡	川崎町	前川字沼ノ平山	14,674	14,674	完成				机
256	大河原土木事務所	道路	一般国道	113号	白石市		白川大字幸徳字木羽沢	21,742	21,252	完成				机
257	大河原土木事務所	道路	一般国道	113号	角田市		榑倉字明	7,066	7,066	完成				机
258	大河原土木事務所	道路	一般国道	113号	角田市		榑倉字明	5,029	5,029	完成				机
259	大河原土木事務所	道路	一般国道	113号	伊具郡	丸森町	字石巻	12,424	12,312	完成				机
260	大河原土木事務所	道路	一般国道	349号	伊具郡	丸森町	大張川張字片倉	28,970	28,970	完成				机
261	大河原土木事務所	道路	一般国道	349号	伊具郡	丸森町	大張川張字沢尻	39,362	39,306	完成				机
262	大河原土木事務所	道路	一般国道	349号	伊具郡	丸森町	大張川張字杉ノ入	8,033	8,033	完成				机
263	大河原土木事務所	道路	一般国道	349号	伊具郡	丸森町	鉾矢間山田字小巻	9,790	9,790	完成				机
264	大河原土木事務所	道路	一般国道	349号	伊具郡	丸森町	鉾矢間山田字小原瀬西	14,824	14,824	完成				机
265	大河原土木事務所	道路	主要地方道	旨理大河原川崎線	角田市		平賀字上	23,406	22,251	完成				机
266	大河原土木事務所	道路	主要地方道	旨理大河原川崎線	角田市		江尻字館下	23,796	23,662	完成				机
267	大河原土木事務所	道路	主要地方道	旨理大河原川崎線	角田市		関字古町	29,615	29,615	完成				机
268	大河原土木事務所	道路	主要地方道	丸森柴田線	伊具郡	丸森町	小齊字津野田	53,666	53,666	完成				実
269	大河原土木事務所	道路	主要地方道	丸森柴田線	角田市		藤田字庄司	58,826	58,826	完成				実
270	大河原土木事務所	道路	主要地方道	丸森柴田線	角田市		鳩原字新田	39,308	39,308	完成				机
271	大河原土木事務所	道路	主要地方道	角田山元線	角田市		島田字島田東	12,989	12,989	完成				机
272	大河原土木事務所	道路	主要地方道	角田山元線	角田市		島田字大和橋	7,314	7,314	完成				机
273	大河原土木事務所	道路	一般県道	越河角田線	角田市		角田町	18,334	18,334	完成				机
274	大河原土木事務所	道路	一般県道	大河原高倉線	角田市		毛高字受地	3,185	3,185	完成				机
275	大河原土木事務所	道路	一般県道	佐倉北郷線	角田市		花鳥字花西	15,840	15,044	完成				机
276	大河原土木事務所	道路	一般県道	角田大内線	角田市		島田字君内	14,020	14,020	完成				机
277	大河原土木事務所	道路	主要地方道	旨理大河原川崎線	柴田郡	村田町	小泉字才妻	34,559	34,559	完成				机
278	大河原土木事務所	道路	主要地方道	旨理大河原川崎線	柴田郡	村田町	松岡字松岡	26,650	26,308	完成				机
279	大河原土木事務所	道路	主要地方道	白石丸森線	白石市		東町一丁目	35,870	35,865	完成				机
280	大河原土木事務所	道路	一般国道	113号	角田市		角田字島下	20,117	17,655	完成				机
281	大河原土木事務所	道路	一般国道	113号	角田市		角田字田町	4,503	4,503	完成				机
282	大河原土木事務所	道路	主要地方道	白石丸森線	伊具郡	丸森町	大張川張字三川尻下	4,693	4,128	完成				机
283	大河原土木事務所	道路	主要地方道	丸森山線	伊具郡	丸森町	字ノ林南	24,911	23,948	完成				机
284	大河原土木事務所	道路	主要地方道	丸森山線	伊具郡	丸森町	字河原東	55,086	54,093	完成				実
285	大河原土木事務所	道路	主要地方道	丸森山線	伊具郡	丸森町	字石倉前	13,687	13,588	完成				机
286	大河原土木事務所	道路	一般県道	上代寺前線	角田市		高倉字寺前	4,150	2,896	完成				机
287	大河原土木事務所	道路	一般県道	113号	角田市		角田字流	9,509	9,509	完成				机
288	大河原土木事務所	橋梁	主要地方道	旨理大河原川崎線	角田市		江尻字木所前	19,297	19,040	完成				机
289	大河原土木事務所	橋梁	主要地方道	白石丸森線	白石市		小原字川久保	24,261	24,261	完成				机
290	大河原土木事務所	橋梁	主要地方道	旨理大河原川崎線	柴田郡	柴田町	榑木下町一丁目	4,015	4,014	完成				机
291	大河原土木事務所	河川	二級河川七北田川水系	七北田川	仙台市		泉区福岡	2,250	2,250	完成				机
1001	仙台地方弘総合事務所	河川	二級河川七北田川水系	七北田川	黒川郡	大和町	吉田	15,422	15,422	完成				机
1002	仙台地方弘総合事務所	河川	二級河川鳴瀬川水系	南川	黒川郡	大和町	吉田	15,422	15,422	完成				机
1003	仙台地方弘総合事務所	河川	二級河川名取川水系	広瀬川	仙台市		青葉区上斐子	28,086	28,080	完成				机
1004	仙台土木事務所	河川	二級河川鳴瀬川水系	滑川	黒川郡	大和町	鶴巻	7,698	7,379	完成				机
1005	仙台土木事務所	河川	二級河川鳴瀬川水系	小西川	黒川郡	大和町	鶴巻	5,340	4,944	完成				机
1006	仙台土木事務所	河川	二級河川鳴瀬川水系	小西川	黒川郡	大和町	鶴巻	11,967	11,472	完成				机
1007	仙台土木事務所	河川	二級河川鳴瀬川水系	小西川	黒川郡	大和町	鶴巻	13,246	12,937	完成				机
1008	仙台土木事務所	河川	二級河川鳴瀬川水系	小西川	黒川郡	大和町	鶴巻	6,013	6,013	完成				机
1009	仙台土木事務所	河川	二級河川高城川水系	鶴田川	宮城県	仙台市	鶴巻	38,190	38,045	完成				机
1010	仙台土木事務所	河川	二級河川高城川水系	鶴田川	宮城県	仙台市	鶴巻	6,807	6,752	完成				机
1011	仙台土木事務所	河川	二級河川高城川水系	鶴田川	宮城県	仙台市	鶴巻	22,107	15,846	完成				机
1012	仙台土木事務所	河川	二級河川七北田川水系	高柳川	仙台市		泉区みずほ台	44,140	40,152	完成				机
1013	仙台土木事務所	河川	二級河川高城川水系	新堀川	黒川郡	大和町	大松沢	26,077	26,077	完成				机
1014	仙台土木事務所	河川	二級河川高城川水系	新堀川	黒川郡	大和町	大松沢	8,748	8,575	完成				机
1015	仙台土木事務所	河川	二級河川高城川水系	新堀川	黒川郡	大和町	大松沢	12,355	12,251	完成				机
1016	仙台土木事務所	河川	二級河川高城川水系	新堀川	黒川郡	大和町	大松沢	12,172	12,172	完成				机
1017	仙台土木事務所	河川	二級河川七北田川水系	仙台川	仙台市		泉区八乙女	138,417	122,994	着手済				実
1018	仙台土木事務所	河川	二級河川七北田川水系	仙台川	仙台市		泉区童松	33,233	30,964	着手済				実
1019	仙台土木事務所	河川	二級河川名取川水系	宇沢川	仙台市		青葉区宇沢字妻妻	4,857	4,857	着手済				実
1020	仙台土木事務所	河川	二級河川名取川水系	八瀬川	仙台市		若林区堰場	2,347	2,347	完成				机
1021	仙台土木事務所	河川</												

計画番号	事業所名	工種	施設名①	施設名②	都 市	町 村	大字	申請額	決定額	進捗状況	一定災	協議設計	保留	査定方法	
1040	仙台土木事務所	河川	一般河川鳴瀬川水系	滑川	黒川郡	大郷町	東成田	5,149	5,111	完成				机	
1041	仙台土木事務所	河川	一般河川鳴瀬川水系	滑川	黒川郡	大郷町	東成田	26,083	26,083	完成				机	
1042	仙台土木事務所	河川	一般河川鳴瀬川水系	滑川	黒川郡	大郷町	東成田	3,443	3,443	完成				机	
1043	仙台土木事務所	河川	一般河川鳴瀬川水系	身洗川	黒川郡	大和町	落合	32,912	32,372	完成				机	
1044	仙台土木事務所	河川	一般河川鳴瀬川水系	明石川	黒川郡	富谷町	西成田	17,047	16,258	完成				机	
1045	仙台土木事務所	河川	一般河川鳴瀬川水系	明石川	黒川郡	富谷町	西成田	35,743	35,743	完成				机	
1046	仙台土木事務所	河川	一般河川鳴瀬川水系	明石川	黒川郡	富谷町	西成田	15,882	15,871	施工				机	
1047	仙台土木事務所	河川	一般河川鳴瀬川水系	明石川	黒川郡	富谷町	西成田7	11,979	11,979	完成				机	
1048	仙台土木事務所	河川	一般河川鳴瀬川水系	明石川	黒川郡	富谷町	明石	22,968	22,968	完成				机	
1049	仙台土木事務所	河川	一般河川鳴瀬川水系	明石川	黒川郡	富谷町	明石	22,968	22,968	完成				机	
1050	仙台土木事務所	河川	一般河川鳴瀬川水系	高城川	宮城県	宮城県	松島町	高城	1,283,651	1,283,651	着手済	○		実	
1051	仙台土木事務所	河川	一般河川鳴瀬川水系	高城川	黒川郡	大和町	落合	15,655	15,655	完成				机	
1052	仙台土木事務所	河川	一般河川鳴瀬川水系	広瀬川	仙台市		青葉区花壇	13,322	13,322	完成				机	
1053	仙台土木事務所	河川	一般河川鳴瀬川水系	高城川	黒川郡	富谷町	大郷町	25,438	25,301	完成				机	
1054	仙台土木事務所	河川	一般河川鳴瀬川水系	高城川	宮城県	宮城県	松島町	高城	19,224	19,193	完成				机
1055	仙台土木事務所	河川	一般河川鳴瀬川水系	高城川	宮城県	宮城県	松島町	高城	25,491	25,491	完成				机
1056	仙台土木事務所	道路	主要地方道	泉塩釜線	多賀城市		市川	5,464	4,011	完成				机	
1057	仙台土木事務所	道路	主要地方道	泉塩釜線	多賀城市		南宮	6,978	6,978	完成				机	
1058	仙台土木事務所	道路	一般県道	大衡仙台線	黒川郡	大和町	小野	15,074	14,709	完成				机	
1059	仙台土木事務所	道路	一般県道	利府松山線	黒川郡	大和町	鶴巣小幡沢	12,781	12,781	完成				机	
1060	仙台土木事務所	道路	主要地方道	利府松山線	黒川郡	大和町	鶴巣小幡沢	14,843	14,600	完成				机	
1061	仙台土木事務所	道路	一般県道	小牛田松島線	黒川郡	大郷町	大和町	19,464	19,585	完成				机	
1062	仙台土木事務所	道路	一般県道	高城停車場線	宮城県	松島町	高城	29,462	29,424	完成				机	
1063	仙台土木事務所	道路	一般県道	本町大衡線	黒川郡	大衡村	大衡	63,370	53,205	完成				実	
1064	仙台土木事務所	道路	一般国道	457号	黒川郡	大和町	吉岡	31,130	31,130	完成				机	
1065	仙台土木事務所	道路	一般国道	457号	黒川郡	大和町	吉岡	50,385	49,869	完成				実	
1066	仙台地方弘総合事務所	河川	一般河川名取川水系	塩田川	名取市		寺野	7,455	7,441	完成				机	
1067	仙台土木事務所	道路	主要地方道	仙台岩沼線	名取市		高緒	1,410	1,410	完成				机	
1068	仙台土木事務所	道路	主要地方道	仙台岩沼線	名取市		高緒	59,589	59,559	完成				実	
1069	仙台土木事務所	道路	主要地方道	仙台岩沼線	名取市		高緒	26,041	26,030	完成				机	
1070	仙台土木事務所	道路	主要地方道	仙台岩沼線	名取市		高緒	29,263	29,256	完成				机	
1071	仙台土木事務所	道路	主要地方道	仙台岩沼線	名取市		高緒	6,569	6,569	完成				机	
1072	仙台土木事務所	道路	一般国道	457号	黒川郡	大和町	宮床	7,165	7,165	完成				机	
1073	仙台土木事務所	道路	一般国道	457号	黒川郡	大和町	宮床	49,414	49,032	完成				机	
1074	仙台土木事務所	道路	一般国道	457号	黒川郡	大和町	宮床	9,787	9,457	完成				机	
1075	仙台土木事務所	河川	一般河川鳴瀬川水系	346号	宮城県	松島町	根廻	92,008	89,748	完成				実	
1076	仙台土木事務所	河川	一般河川鳴瀬川水系	高野川	仙台市		宮城野区小幡	21,969	21,857	着手済				机	
1077	仙台土木事務所	河川	一般河川鳴瀬川水系	高野川	仙台市		宮城野区小幡	13,087	13,010	着手済				机	
1078	仙台土木事務所	河川	一般河川鳴瀬川水系	高野川	仙台市		宮城野区燕沢	3,527	3,527	完成				机	
1079	仙台土木事務所	河川	一般河川鳴瀬川水系	七北田川	仙台市		宮城野区岩切	10,567	10,505	完成				机	
1080	仙台土木事務所	河川	一般河川鳴瀬川水系	七北田川	仙台市		宮城野区岩切	86,296	85,837	完成				実	
1081	仙台土木事務所	道路	一般国道	346号	宮城県	松島町	幡谷	228,421	227,240	完成				机	
1082	仙台土木事務所	道路	一般県道	大衡仙台線	黒川郡	大和町	小野	98,214	97,599	完成				実	
1083	仙台土木事務所	道路	一般県道	大衡仙台線	黒川郡	大和町	小野	141,337	140,919	完成				実	
1084	仙台土木事務所	道路	一般県道	大衡仙台線	黒川郡	大和町	小野	35,849	35,837	完成				机	
1085	仙台土木事務所	道路	一般国道	346号	宮城県	松島町	竹谷	106,602	104,453	完成				机	
1086	仙台土木事務所	道路	一般国道	西成田宮床線	黒川郡	富谷町	富谷	63,430	63,001	完成				実	
1087	仙台土木事務所	道路	主要地方道	大和松島線	黒川郡	大郷町	土橋	22,667	22,439	完成				机	
1088	仙台土木事務所	道路	主要地方道	大和松島線	黒川郡	大郷町	中村	110,724	102,918	完成				実	
1089	仙台土木事務所	道路	主要地方道	大和松島線	黒川郡	大郷町	中村	27,165	25,882	完成				実	
1090	仙台土木事務所	道路	主要地方道	大和松島線	黒川郡	大郷町	中村	46,688	46,683	完成				机	
1091	仙台土木事務所	道路	主要地方道	大和松島線	黒川郡	大郷町	中村	32,695	32,685	完成				机	
1092	仙台土木事務所	道路	主要地方道	大和松島線	黒川郡	大郷町	川内	9,423	9,423	完成				机	
1093	仙台土木事務所	道路	主要地方道	石巻鹿島台大衡線	黒川郡	大郷町	大松沢	101,241	98,544	完成				机	
1094	仙台土木事務所	道路	主要地方道	石巻鹿島台大衡線	黒川郡	大郷町	大松沢	49,944	47,327	完成				机	
1095	仙台土木事務所	道路	主要地方道	石巻鹿島台大衡線	黒川郡	大郷町	大松沢	47,440	46,087	完成				机	
1096	仙台土木事務所	道路	主要地方道	石巻鹿島台大衡線	黒川郡	大郷町	大松沢	77,285	76,227	完成				実	
1097	仙台土木事務所	道路	主要地方道	石巻鹿島台大衡線	黒川郡	大郷町	大松沢	72,298	72,280	完成				実	
1098	仙台土木事務所	道路	主要地方道	石巻鹿島台大衡線	黒川郡	大郷町	大松沢	34,616	34,579	完成				机	
1099	仙台土木事務所	道路	主要地方道	利府松山線	黒川郡	大郷町	東成田	19,178	19,178	完成				机	
1100	仙台土木事務所	道路	主要地方道	利府松山線	黒川郡	大郷町	東成田	33,534	33,518	完成				机	
1101	仙台土木事務所	道路	主要地方道	仙台岩沼線	名取市		愛島	43,561	43,561	完成				机	
1102	仙台土木事務所	道路	主要地方道	仙台岩沼線	名取市		愛島	5,997	5,856	完成				机	
1103	仙台土木事務所	道路	主要地方道	仙台岩沼線	若沼市		三色吉	2,101	2,101	完成				机	
1104	仙台土木事務所	道路	主要地方道	仙台岩沼線	若沼市		三色吉	5,923	5,923	完成				机	
1105	仙台土木事務所	道路	主要地方道	仙台岩沼線	若沼市		三色吉	17,054	17,054	完成				机	
1106	仙台土木事務所	道路	主要地方道	仙台岩沼線	若沼市		南長谷	103,450	103,331	完成				実	
1107	仙台土木事務所	道路	主要地方道	仙台岩沼線	若沼市		南長谷	27,746	27,483	完成				机	
1108	仙台土木事務所	道路	主要地方道	泉塩釜線	多賀城市		南宮	6,514	6,514	完成				机	
1109	仙台土木事務所	道路	主要地方道	泉塩釜線	多賀城市		南宮	14,423	13,979	完成				机	
1110	仙台土木事務所	道路	主要地方道	泉塩釜線	多賀城市		南宮	33,752	33,659	完成				机	
1111	仙台土木事務所	道路	主要地方道	泉塩釜線	多賀城市		浮島	42,487	39,894	完成				机	
1112	仙台土木事務所	道路	主要地方道	塩釜吉岡線	塩釜市		西町	9,247	9,247	完成				机	
1113	仙台土木事務所	道路	主要地方道	塩釜吉岡線	塩釜市		富町	38,719	38,719	完成				机	
1114	仙台土木事務所	道路	主要地方道	大和松島線	黒川郡	大和町	吉岡東	83,330	82,960	完成				実	
1115	仙台土木事務所	道路	主要地方道	大衡仙台線	黒川郡	大和町	吉岡東	23,660	23,478	完成				机	
1116	仙台土木事務所	道路	主要地方道	大衡仙台線	黒川郡	大和町	吉岡東	3,863	3,825	完成				机	
1117	仙台土木事務所	道路	一般県道	大衡仙台線	黒川郡	大和町	吉岡東	81,406	81,306	完成				机	
1118	仙台土木事務所	道路	一般県道	大衡仙台線	黒川郡	大和町	吉岡東	16,846	14,401	完成				机	
1119	仙台土木事務所	道路	一般県道	大衡仙台線	黒川郡	大和町	吉岡東	7,751	6,972	完成				机	
1120	仙台土木事務所	道路	一般県道	西成田宮床線	黒川郡	大和町	宮床	54,262	53,276	完成				実	
1121	仙台土木事務所	道路	一般県道	西成田宮床線	黒川郡	大和町	小野	90,525	81,083	完成				実	
1122	仙台土木事務所	河川	一般河川鳴瀬川水系	七北田川	仙台市		泉区松森	6,577	5,528	完成				机	
1123	仙台土木事務所	河川	一般河川鳴瀬川水系	七北田川	仙台市		泉区松森	25,788	24,443	完成				机	
1124	仙台土木事務所	河川	一般河川鳴瀬川水系	七北田川	仙台市		泉区松森	3,118	3,118	完成				机	
1125	仙台土木事務所	河川	一般河川鳴瀬川水系	七北田川	仙台市		泉区松森	94,498	94,465	完成				実	
1126	仙台土木事務所	河川	一般河川鳴瀬川水系	小西川	黒川郡	大和町	鶴巣	9,584	9,401	完成				机	
1127	仙台土木事務所	河川	一般河川鳴瀬川水系	小西川	黒川郡	大和町	鶴巣	7,145	6,110	完成				机	
1128	仙台土木事務所	河川	一般河川鳴瀬川水系	高野川	仙台市		宮城野区小幡	16,917	16,196	未着手				机	
1129	仙台土木事務所	道路	主要地方道	小牛田松島線	黒川郡	大郷町	味田	7,694	7,694	完成				机	
1130	仙台土木事務所	道路	主要地方道	仙台三本木線	黒川郡	大衡村	大森	32,417	32,417	完成				机	
1131	仙台土木事務所	道路	主要地方道	仙台三本木線	黒川郡	富谷町	明石	65,767	65,697	完成				実	
1132	仙台土木事務所	道路	主要地方道	大衡落合線	黒川郡	大衡村	楳橋平	23,188	23,188	完成				机	
1133	仙台土木事務所	道路	主要地方道	大衡落合線	黒川郡	大衡村	楳橋平	16,346	16,346	完成				机	
1134	仙台土木事務所	道路	主要地方道	塩釜七ヶ浜多賀城線	塩釜市		錦町	17,511	17,281	完成				机	
1135	仙台土木事務所	道路	一般県道	塩釜七ヶ浜多賀城線	宮城県	七ヶ浜町	境山	18,594	18,594	完成				机	
1136	仙台土木事務所	道路	一般県道	塩釜七ヶ浜多賀城線	黒川郡	大和町	吉田	6,861	6,861	完成				机	
1137	仙台土木事務所	道路	一般県道	大和幡谷線	黒川郡	大和町	落合	51,735	47,300	完成				実	
1138	仙台土木事務所	道路	一般県道	大和幡谷線	黒川郡	富谷町	落合	29,537	28,269	完成				机	
1139	仙台土木事務所	道路	一般県道	利府中インナー線	宮城県	利府町	森野	21,246	21,246	完成				机	
1140	仙台土木事務所	道路	主要地方道	若沼蔵王線	若沼市		小川	8,350	8,320	完成				机	
1141	仙台土木事務所	道路	主要地方道	若沼蔵王線	若沼市		志賀	23,346	23,017	完成				机	
1142	仙台土木事務所	道路	主要地方道	若沼蔵王線	若沼市		志賀	5,941	5,650	完成				机	
1143	仙台土木事務所	道路	一般県道	名取村田線	名取市		高館川上	16,626	15,226	完成				机	
1144	仙台土木事務所	道路	一般県道	名取村田線	名取市		高館川上	7,953	7,953	完成				机	
1145	仙台土木事務所	道路	一般県道	名取村田線	名取市		高館川上	2,197	2,197	完成				机	
1146	仙台土木事務所	道路													



計画番号	事業所名	工種	施設名①	施設名②	都 市	町 村	大字	申請額	決定額	進捗状況	一定災	協議設計	保留	査定方法
1164	仙台土木事務所	道路	主要地方道	仙台三本木線	黒川郡	大衡村	大森	3,719	3,719	完成				机
1165	仙台土木事務所	道路	主要地方道	仙台三本木線	黒川郡	大衡村	駒場	27,680	27,680	完成				机
1166	仙台土木事務所	道路	主要地方道	仙台三本木線	黒川郡	大衡村	駒場	18,799	18,179	完成				机
1167	仙台土木事務所	道路	主要地方道	塩釜七ヶ浜多賀城線	多賀城市		樺木	48,143	47,674	完成				机
1168	仙台土木事務所	橋梁	一般国道	塩釜名取線	名取市		杉ヶ森	33,036	33,036	完成				机
1169	仙台土木事務所	河川	一級河川砂押川水系	砂押	多賀城市		八幡	27,968	27,968	着手済				机
1170	仙台土木事務所	河川	一級河川砂押川水系	砂押	多賀城市		八幡	19,108	19,108	着手済				机
1171	仙台土木事務所	道路	主要地方道	塩釜吉岡線	宮城県	利府町	加瀬	28,881	28,881	完成				机
1172	仙台土木事務所	道路	主要地方道	塩釜吉岡線	宮城県	利府町	加瀬	20,619	20,619	完成				机
1173	仙台土木事務所	道路	主要地方道	仙台松島線	宮城県	利府町	春日	27,723	27,723	完成				机
1174	仙台土木事務所	道路	主要地方道	仙台松島線	宮城県	利府町	赤沼	57,871	57,871	完成				実
1175	仙台土木事務所	道路	主要地方道	仙台松島線	宮城県	利府町	赤沼	6,169	6,169	完成				実
1176	仙台土木事務所	道路	主要地方道	仙台松島線	宮城県	利府町	赤沼	81,033	81,033	完成				実
1177	仙台土木事務所	道路	主要地方道	仙台松島線	宮城県	利府町	森郷	67,731	67,731	完成				実
1178	仙台土木事務所	道路	主要地方道	仙台塩釜線	多賀城市		笠神	38,915	38,915	完成				実
1179	仙台土木事務所	道路	主要地方道	仙台三本木線	黒川郡	富谷町	明石	180,429	180,429	完成				実
1180	仙台土木事務所	道路	一般県道	赤沼松島線	宮城県	利府町	赤沼	51,575	50,054	完成				実
1181	仙台土木事務所	道路	一般県道	赤沼松島線	宮城県	利府町	赤沼	15,583	15,583	完成				実
1182	仙台土木事務所	道路	一般県道	利府若切停車場線	宮城県	利府町	神谷沢	111,344	111,306	完成				実
1183	仙台土木事務所	道路	一般県道	西成田宮床線	黒川郡	富谷町	富谷	7,991	7,991	完成				机
1184	仙台土木事務所	河川	一級河川鳴瀬川水系	身洗川	黒川郡	大和町	落合	57,390	53,740	完成				机
1185	仙台土木事務所	河川	一級河川鳴瀬川水系	身洗川	黒川郡	大和町	落合	21,879	20,931	完成				机
1186	仙台土木事務所	道路	主要地方道	大和松島線	黒川郡	大郷町	川内	29,777	29,464	完成				机
1187	仙台土木事務所	道路	主要地方道	大和松島線	黒川郡	大郷町	川内	37,219	37,059	完成				机
1188	仙台土木事務所	道路	一般国道	346号	宮城県	松島町	轄合	100,690	100,690	完成				実
1189	仙台土木事務所	道路	主要地方道	塩釜吉岡線	黒川郡	大和町	吉岡	8,396	8,366	完成				机
1190	仙台土木事務所	河川	一級河川阿武隈川水系	五箇堀川	若沼市		藤原	28,681	23,358	完成				机
1191	仙台土木事務所	道路	主要地方道	仙台三本木線	黒川郡	富谷町	今泉	39,469	39,469	完成				机
1192	仙台土木事務所	道路	主要地方道	石巻鹿島台大衡線	黒川郡	大衡村	駒場	37,642	37,642	完成				机
1193	仙台土木事務所	道路	主要地方道	石巻鹿島台大衡線	黒川郡	大衡村	駒場	8,677	8,677	完成				机
1194	仙台土木事務所	道路	主要地方道	石巻鹿島台大衡線	黒川郡	大衡村	駒場	11,122	11,122	完成				机
1195	仙台土木事務所	道路	主要地方道	利府松山線	宮城県	利府町	内ノ目	74,869	74,869	完成				実
1196	仙台土木事務所	道路	主要地方道	仙台三本木線	黒川郡	富谷町	西成田	182,520	182,520	完成				実
1197	仙台土木事務所	道路	主要地方道	仙台三本木線	黒川郡	富谷町	今泉	18,681	18,679	完成				実
1198	仙台土木事務所	道路	主要地方道	仙台三本木線	黒川郡	大和町	落合舞野	27,222	27,197	完成				机
1199	仙台土木事務所	道路	主要地方道	仙台三本木線	黒川郡	大和町	落合松坂	30,918	30,918	完成				机
1200	仙台土木事務所	道路	一般県道	升沢吉岡線	黒川郡	大和町	吉田	22,654	22,654	完成				机
1201	仙台土木事務所	河川	一級河川名取川水系	増田川	名取市		飯野坂	3,791	3,791	完成				机
1202	仙台土木事務所	道路	主要地方道	仙台松島線	宮城県	利府町	神谷沢	50,811	50,801	完成				机
1203	仙台土木事務所	道路	主要地方道	仙台松島線	宮城県	利府町	菅谷	69,950	69,480	完成				実
1204	仙台土木事務所	道路	主要地方道	仙台松島線	宮城県	利府町	飯土井	88,382	88,382	完成				実
1205	仙台土木事務所	道路	一般県道	加瀬吉岡線	宮城県	利府町	加瀬	33,741	33,731	完成				実
1206	仙台土木事務所	道路	一般県道	加瀬吉岡線	宮城県	利府町	利府	51,336	49,085	完成				実
1207	仙台土木事務所	道路	主要地方道	石巻鹿島台大衡線	黒川郡	大衡村	駒場	8,910	8,910	完成				実
1208	仙台土木事務所	道路	主要地方道	石巻鹿島台大衡線	黒川郡	大衡村	駒場	53,517	51,380	完成				実
1209	仙台土木事務所	道路	主要地方道	石巻鹿島台大衡線	黒川郡	大衡村	大衡	14,566	14,294	完成				実
1210	仙台土木事務所	道路	一般県道	大衡駒場線	黒川郡	大衡村	大衡	134,016	127,459	完成				実
1211	仙台土木事務所	道路	一般県道	大衡駒場線	黒川郡	大衡村	松の平1丁目	10,707	10,707	完成				実
1212	仙台土木事務所	道路	一般県道	大衡駒場線	黒川郡	大衡村	松の平1丁目	98,961	96,199	完成				実
1213	仙台土木事務所	道路	一般県道	妻島名取線	名取市		妻島豆島	45,269	44,910	完成				実
1214	仙台土木事務所	道路	一般県道	妻島名取線	名取市		妻島小豆島	12,314	12,272	完成				机
1215	仙台土木事務所	道路	一般県道	妻島名取線	名取市		妻島小豆島	23,017	23,017	完成				机
1216	仙台土木事務所	道路	一般県道	妻島名取線	名取市		妻島小豆島	25,695	25,695	完成				机
1217	仙台土木事務所	橋梁	主要地方道	石巻鹿島台大衡線	黒川郡	大郷町	大松沢	14,922	14,898	完成				机
1218	仙台土木事務所	橋梁	主要地方道	塩釜港線	塩釜市		港町1丁目	3,441	3,441	完成				机
1219	仙台土木事務所	橋梁	主要地方道	利府松山線	黒川郡	大郷町	柏川	28,236	28,236	完成				机
1220	仙台土木事務所	河川	一級河川阿武隈川水系	五箇堀川	若沼市		木広	9,970	9,970	完成				机
1221	仙台土木事務所	道路	主要地方道	仙台松島線	宮城県	松島町	桜渡戸	67,751	67,242	完成				机
1222	仙台土木事務所	道路	主要地方道	仙台塩釜線	多賀城市		笠神	55,299	54,209	完成				実
1223	仙台土木事務所	道路	主要地方道	塩釜七ヶ浜多賀城線	塩釜市		南町	18,507	17,180	完成				机
1224	仙台土木事務所	道路	一般県道	小牛田松島線	黒川郡	大郷町	大松沢	28,021	20,617	完成				机
1225	仙台土木事務所	道路	一般県道	小牛田松島線	黒川郡	大郷町	大松沢	24,301	18,717	完成				机
1226	仙台土木事務所	道路	一般県道	小牛田松島線	黒川郡	大郷町	粕川	21,808	19,938	完成				机
1227	仙台土木事務所	道路	一般県道	小牛田松島線	黒川郡	大郷町	山崎	12,912	12,268	完成				机
1228	仙台土木事務所	道路	一般県道	升沢吉岡線	黒川郡	大和町	吉田	18,313	16,792	完成				机
1229	仙台土木事務所	道路	一般県道	升沢吉岡線	黒川郡	大和町	吉田	49,046	48,794	完成				机
1230	仙台土木事務所	橋梁	主要地方道	塩釜吉岡線	黒川郡	大和町	落合舞野	6,184	6,184	完成				机
1231	仙台土木事務所	橋梁	一般県道	大和轄合線	黒川郡	大和町	落合報恩寺	4,968	4,959	完成				机
1232	仙台土木事務所	道路	一般国道	457号	黒川郡	大衡村	大衡	178,893	131,983	完成				実
1233	仙台土木事務所	道路	一般国道	457号	黒川郡	大衡村	大衡	101,186	92,211	完成				実
1234	仙台土木事務所	道路	一般国道	457号	黒川郡	大衡村	大衡	90,631	78,398	完成				実
1235	仙台土木事務所	道路	一般国道	457号	黒川郡	大衡村	大衡	40,871	34,204	完成				実
1236	仙台土木事務所	道路	主要地方道	塩釜吉岡線	宮城県	利府町	しらべ台	56,096	55,593	完成				実
1237	仙台土木事務所	道路	主要地方道	塩釜吉岡線	宮城県	利府町	沢乙	46,303	46,303	完成				実
1238	仙台土木事務所	道路	主要地方道	塩釜吉岡線	宮城県	利府町	沢乙	49,247	48,289	完成				実
1239	仙台土木事務所	道路	主要地方道	塩釜吉岡線	宮城県	利府町	菅谷	110,555	110,555	完成				実
1240	仙台土木事務所	道路	主要地方道	塩釜吉岡線	黒川郡	富谷町	大衡	53,538	53,538	完成				実
1241	仙台土木事務所	道路	主要地方道	仙台松島線	宮城県	松島町	桜渡戸	21,110	21,110	完成				机
1242	仙台土木事務所	道路	主要地方道	仙台松島線	宮城県	松島町	桜渡戸	12,999	12,999	完成				机
1243	仙台土木事務所	道路	主要地方道	仙台松島線	宮城県	松島町	桜渡戸	6,633	6,633	完成				机
1244	仙台土木事務所	道路	主要地方道	仙台松島線	宮城県	松島町	初原	5,248	5,248	完成				机
1245	仙台土木事務所	道路	主要地方道	奥松島公園線	宮城県	松島町	手掃	6,660	6,660	完成				机
1246	仙台土木事務所	道路	主要地方道	塩釜七ヶ浜多賀城線	宮城県	七ヶ浜町	東宮浜	8,476	8,476	完成				机
1247	仙台土木事務所	道路	主要地方道	塩釜七ヶ浜多賀城線	宮城県	七ヶ浜町	東宮浜	21,407	21,407	完成				机
1248	仙台土木事務所	橋梁	主要地方道	仙台三本木線	黒川郡	富谷町	西成田	5,645	5,645	完成				机
1249	仙台土木事務所	橋梁	主要地方道	大和松島線	黒川郡	大郷町	中村	18,850	18,850	完成				机
1250	仙台土木事務所	道路	一般県道	岩沼海浜緑地線	若沼市		押分	147,731	147,731	完成				実
1251	仙台土木事務所	道路	一般県道	杉ヶ袋増田線	名取市		下増田	34,741	34,741	完成				机
1252	仙台土木事務所	道路	一般県道	大衡仙台線	黒川郡	大和町	小野	77,311	69,515	完成				机
1253	仙台土木事務所	道路	一般国道	457号	黒川郡	大和町	吉岡	157,990	157,977	完成				実
1254	仙台土木事務所	道路	一般国道	457号	黒川郡	大和町	宮床	8,979	8,979	完成				机
1255	仙台土木事務所	道路	一般国道	457号	黒川郡	大和町	宮床	17,942	17,942	完成				机
1256	仙台土木事務所	道路	一般国道	457号	黒川郡	大和町	宮床	12,322	12,265	完成				机
1257	仙台土木事務所	道路	一般国道	457号	黒川郡	大和町	宮床	10,695	10,695	完成				机
1258	仙台土木事務所	道路	一般国道	457号	黒川郡	大和町	宮床	13,411	13,411	完成				机
1259	仙台土木事務所	道路	一般国道	457号	黒川郡	大和町	宮床	14,213	14,213	完成				机
1260	仙台土木事務所	道路	一般国道	457号	黒川郡	大和町	宮床	11,162	11,467	完成				机
1261	仙台土木事務所	道路	一般国道	457号	黒川郡	大和町	宮床	4,285	3,902	完成				机
1262	仙台土木事務所	道路	一般国道	457号	黒川郡	大和町	宮床	16,687	16,561	完成				机
1263	仙台土木事務所	道路	主要地方道	大和松島線	黒川郡	大和町	吉岡東	193,043	193,043	完成				実
1264	仙台土木事務所	道路	主要地方道	塩釜吉岡線	黒川郡	大和町	鶴巻	160,544	160,361	完成				実
1265	仙台土木事務所	道路	主要地方道	塩釜吉岡線	黒川郡	大和町	鶴巻	190,282	190,282	完成				実
1266	仙台土木事務所	道路	主要地方道	塩釜吉岡線	黒川郡	大和町	鶴巻	184,541	184,541	完成				実
1267	仙台土木事務所	道路	主要地方道	塩釜吉岡線	黒川郡	大和町	鶴巻	95,646	96,687	完成				実
1268	仙台土木事務所	道路	主要地方道	塩釜吉岡線	黒川郡	大和町	鶴巻鳥屋	95,448	94,256	完成				実
1269	仙台土木事務所	道路	主要地方道	塩釜吉岡線	黒川郡	大和町	鶴巻鳥屋	204,690	204,408	完成				実
1270	仙台土木事務所	道路	主要地方道											

計画番号	事業所名	工種	施設名①	施設名②	都	市	町	村	大字	申請額	決定額	進捗状況	一定費	協議設計	保留	査定方法
1288	仙台土木事務所	橋梁	一般県道	高城停車場線	宮城県	松島町	高城			1,048,033	1,048,033	未着手		○		実
1289	仙台土木事務所	道路	主要地方道	奥松島松島公園線	宮城県	松島町	磯崎			60,222	60,222	完成				実
1290	仙台土木事務所	道路	主要地方道	奥松島松島公園線	宮城県	松島町	手樽			40,574	40,574	完成				実
1291	仙台土木事務所	道路	主要地方道	奥松島松島公園線	宮城県	松島町	手樽			136,531	137,206	完成				実
1292	仙台土木事務所	道路	主要地方道	奥松島松島公園線	宮城県	松島町	手樽			90,320	90,320	完成				実
1293	仙台土木事務所	道路	一般県道	荒浜港今泉線	宮城県	大郷町	遠藤磯袋			9,005	9,982	完成				実
1294	仙台土木事務所	道路	主要地方道	利府松山線	黒川郡	大郷町	坂本			48,815	48,815	完成				実
1295	仙台土木事務所	道路	主要地方道	利府松山線	黒川郡	大郷町	中村			32,328	32,328	完成				実
1296	仙台土木事務所	道路	主要地方道	利府松山線	黒川郡	大郷町	中村			42,333	42,333	完成				実
1297	仙台土木事務所	道路	主要地方道	利府松山線	黒川郡	大郷町	柏川			28,365	28,365	完成				実
1298	仙台土木事務所	道路	主要地方道	利府松山線	黒川郡	大郷町	柏川			9,241	9,241	完成				実
1299	仙台土木事務所	道路	一般県道	荒浜港今泉線	宮城県	大郷町	遠藤十文字			42,978	42,868	完成				実
1300	仙台土木事務所	道路	主要地方道	利府松山線	黒川郡	大郷町	大松沢			57,555	57,555	完成				実
1301	仙台土木事務所	道路	主要地方道	利府松山線	宮城県	利府町	内/月北			151,416	151,416	完成				実
1302	仙台土木事務所	道路	主要地方道	利府松山線	黒川郡	大郷町	大松沢			100,188	100,188	完成				実
1303	仙台土木事務所	道路	主要地方道	仙台三本木線	黒川郡	大和町	落合相川			55,115	55,115	完成				実
1304	仙台土木事務所	道路	主要地方道	仙台三本木線	黒川郡	大和町	落合松坂			209,256	204,902	完成				実
1305	仙台土木事務所	道路	一般国道	457号	黒川郡	大和町	宮床			68,244	68,244	完成				実
1306	仙台土木事務所	道路	主要地方道	塩釜七ヶ浜多賀城線	宮城県	七ヶ浜町	遠山			13,412	13,369	完成				実
1307	仙台土木事務所	道路	主要地方道	塩釜七ヶ浜多賀城線	宮城県	七ヶ浜町	東宮浜			10,203	10,203	完成				実
1308	仙台土木事務所	道路	主要地方道	塩釜七ヶ浜多賀城線	宮城県	七ヶ浜町	東宮浜			16,021	15,774	完成				実
1309	仙台土木事務所	道路	一般県道	巨理停車場線	巨理郡	巨理町	遠藤神宮寺			6,899	6,899	完成				実
1310	仙台土木事務所	道路	主要地方道	鹿島台鳴瀬線	宮城県	松島町	竹谷			46,101	46,101	完成				実
1311	仙台土木事務所	道路	主要地方道	鹿島台鳴瀬線	宮城県	松島町	竹谷			46,978	46,978	完成				実
1312	仙台土木事務所	道路	主要地方道	鹿島台鳴瀬線	宮城県	松島町	竹谷			3,359	3,359	完成				実
1313	仙台土木事務所	道路	一般県道	小牛田松島線	黒川郡	大郷町	山崎			103,551	103,551	完成				実
1314	仙台土木事務所	道路	一般県道	小牛田松島線	黒川郡	大郷町	味明			11,866	11,866	完成				実
1315	仙台土木事務所	道路	一般県道	小牛田松島線	黒川郡	大郷町	味明			40,175	40,091	完成				実
1316	仙台土木事務所	道路	一般県道	小牛田松島線	黒川郡	大郷町	味明			28,053	28,045	完成				実
1317	仙台土木事務所	道路	一般県道	升沢吉岡線	黒川郡	大和町	吉田			90,431	86,390	完成				実
1318	仙台土木事務所	道路	一般県道	升沢吉岡線	黒川郡	大和町	吉田			11,688	11,688	完成				実
1319	仙台土木事務所	道路	一般県道	升沢吉岡線	黒川郡	大和町	吉田			158,934	126,390	完成				実
1320	仙台土木事務所	道路	一般県道	升沢吉岡線	黒川郡	大和町	吉田			32,707	32,707	完成				実
1321	仙台土木事務所	道路	主要地方道	塩釜巨理線	巨理郡	巨理町	荒浜			8,147	8,147	完成				実
1322	仙台土木事務所	道路	主要地方道	塩釜巨理線	巨理郡	巨理町	遠藤高屋			62,649	62,649	完成				実
1323	仙台土木事務所	道路	主要地方道	塩釜巨理線	巨理郡	巨理町	下沢田			16,504	16,504	完成				実
1324	仙台土木事務所	道路	一般県道	升沢吉岡線	黒川郡	大和町	吉田			23,632	23,647	完成				実
1325	仙台土木事務所	道路	一般県道	升沢吉岡線	黒川郡	大和町	吉田			9,294	9,224	完成				実
1326	仙台土木事務所	道路	一般県道	升沢吉岡線	黒川郡	大和町	吉岡			98,512	95,240	完成				実
1327	仙台土木事務所	道路	一般県道	升沢吉岡線	黒川郡	大和町	吉岡			58,037	53,743	完成				実
1328	仙台土木事務所	道路	一般県道	升沢吉岡線	黒川郡	大和町	吉岡			21,017	21,017	完成				実
1329	仙台土木事務所	道路	一般県道	岩沼海浜緑地線	岩沼市	押分			31,555	31,555	未着手					実
1330	仙台土木事務所	道路	一般県道	竹谷橋線	宮城県	松島町	橋谷			125,879	125,320	完成				実
1331	仙台土木事務所	道路	一般県道	竹谷橋線	宮城県	松島町	橋谷			58,741	58,741	完成				実
1332	仙台土木事務所	道路	一般県道	大和橋線	黒川郡	大和町	落合			120,483	119,908	完成				実
1333	仙台土木事務所	道路	一般県道	大和橋線	黒川郡	大和町	落合			38,649	38,514	完成				実
1334	仙台土木事務所	道路	一般県道	大和橋線	黒川郡	大郷町	石原			10,168	10,161	完成				実
1335	仙台土木事務所	道路	一般県道	大和橋線	黒川郡	大郷町	石原			33,092	33,092	完成				実
1336	仙台土木事務所	道路	一般県道	大和橋線	黒川郡	大郷町	柏川			91,446	91,441	完成				実
1337	仙台土木事務所	道路	一般県道	大和橋線	黒川郡	大郷町	柏川			20,154	20,154	完成				実
1338	仙台土木事務所	道路	主要地方道	利府松山線	黒川郡	大郷町	柏川			51,660	53,303	完成				実
1339	仙台土木事務所	道路	一般県道	大和橋線	黒川郡	大郷町	羽生			23,087	23,087	完成				実
1340	仙台土木事務所	道路	一般県道	大和橋線	黒川郡	大郷町	羽生			53,749	53,749	完成				実
1341	仙台土木事務所	道路	主要地方道	巨理大河原川崎線	巨理郡	巨理町	線前			17,982	17,982	完成				実
1342	仙台土木事務所	道路	一般県道	大和橋線	黒川郡	大郷町	山崎			13,163	13,163	完成				実
1343	仙台土木事務所	道路	一般県道	大和橋線	黒川郡	大郷町	不來内			42,143	42,143	完成				実
1344	仙台土木事務所	道路	一般県道	大和橋線	黒川郡	大郷町	不來内			93,310	93,310	完成				実
1345	仙台土木事務所	道路	主要地方道	巨理大河原川崎線	巨理郡	巨理町	北猿田			3,002	3,002	完成				実
1346	仙台土木事務所	道路	一般県道	西成田宮床線	黒川郡	富谷町	富谷			14,789	14,775	完成				実
1347	仙台土木事務所	道路	一般県道	西成田宮床線	黒川郡	富谷町	富谷			97,788	97,788	完成				実
1348	仙台土木事務所	道路	一般県道	利府停車場総合運動公園線	宮城県	利府町	中央3丁目			91,935	91,935	完成				実
1349	仙台土木事務所	道路	一般県道	利府停車場総合運動公園線	宮城県	利府町	利府			87,297	87,297	完成				実
1350	仙台土木事務所	橋梁	主要地方道	大和松島線	黒川郡	大和町	鶴巣			314,926	314,078	着手済				実
1351	仙台土木事務所	橋梁	一般国道	346号	宮城県	松島町	橋谷			2,568	2,568	完成				実
1352	仙台土木事務所	道路	一般県道	大和橋線	黒川郡	大郷町	不來内			10,424	10,424	完成				実
1353	仙台土木事務所	橋梁	一般県道	小牛田松島線	黒川郡	大郷町	大松沢			13,530	13,449	完成				実
1354	仙台土木事務所	橋梁	主要地方道	泉塩釜線	多賀城市	南宮			10,609	10,519	完成				実	
1355	仙台土木事務所	橋梁	主要地方道	利府松山線	黒川郡	大郷町	柏川			34,368	34,368	未着手				実
1356	仙台土木事務所	橋梁	一般県道	小牛田松島線	黒川郡	大郷町	山崎			29,386	29,386	完成				実
1357	仙台土木事務所	道路	主要地方道	角田山元線	巨理郡	山元町	坂元			26,733	26,733	完成				実
1358	仙台土木事務所	道路	主要地方道	角田山元線	巨理郡	山元町	坂元			7,223	7,223	完成				実
1359	仙台土木事務所	道路	主要地方道	角田山元線	巨理郡	山元町	坂元			23,948	23,948	着手済				実
1360	仙台土木事務所	道路	主要地方道	角田山元線	巨理郡	山元町	坂元			11,207	11,206	完成				実
1361	仙台土木事務所	道路	主要地方道	塩釜巨理線	名取市	閉上			18,334	18,334	未着手					実
1362	仙台土木事務所	橋梁	一般国道	346号	宮城県	松島町	橋谷			41,893	41,591	完成				実
1363	仙台土木事務所	橋梁	一般県道	升沢吉岡線	黒川郡	大和町	吉田			13,055	13,055	着手済				実
1364	仙台土木事務所	橋梁	主要地方道	塩釜七ヶ浜多賀城線	宮城県	七ヶ浜町	高瀬田浜			16,420	16,420	完成				実
1365	仙台土木事務所	橋梁	主要地方道	塩釜七ヶ浜多賀城線	宮城県	七ヶ浜町	高瀬田浜			21,635	21,060	施工				実
1366	仙台土木事務所	道路	主要地方道	巨理村田線	巨理郡	巨理町	遠藤田沢			30,451	30,451	完成				実
1367	仙台土木事務所	道路	主要地方道	塩釜巨理線	岩沼市	岩沼	遠藤			29,961	29,961	完成				実
1368	仙台土木事務所	橋梁	主要地方道	塩釜巨理線	名取市	閉上			120,113	88,490	着手済					実
1369	仙台土木事務所	道路	主要地方道	塩釜巨理線	岩沼市	下野郷			218,544	218,544	完成					実
1370	仙台土木事務所	道路	主要地方道	塩釜巨理線	岩沼市	寺島			9,845	9,814	完成					実
1371	仙台土木事務所	橋梁	一般県道	閉上港線	名取市	閉上			2,997	2,997	完成					実
1372	仙台土木事務所	道路	主要地方道	仙台空港線	名取市	橋松			44,414	44,414	完成					実
1373	仙台土木事務所	道路	一般県道	岩沼海浜緑地線	岩沼市	二の倉			12,198	12,198	未着手					実
1374	仙台土木事務所	道路	一般県道	要島名取線	名取市	橋松			66,897	66,897	完成					実
1375	仙台土木事務所	道路	主要地方道	塩釜巨理線	名取市	小塚原			26,333	26,333	完成					実
1376	仙台土木事務所	道路	主要地方道	塩釜巨理線	名取市	牛野			24,758	24,758	完成					実
1377	仙台土木事務所	道路	一般県道	仙台館線	名取市	田高			62,231	62,231	完成					実
1378	仙台土木事務所	道路	一般県道	仙台館線	名取市	手倉田			58,851	52,265	完成					実
1379	仙台土木事務所	道路	一般県道	仙台館線	名取市	手倉田			15,753	15,753	完成					実
1380	仙台土木事務所	道路	一般県道	仙台館線	名取市	手倉田			12,768	12,768	完成					実
1381	仙台土木事務所	道路	一般県道	仙台館線	名取市	小豆島			8,650	8,650	完成					実
1382	仙台土木事務所	道路	一般県道	仙台館線	名取市	橋松			57,965	57,965	完成					実
1383	仙台土木事務所	道路	主要地方道	巨理大河原川崎線	巨理郡	巨理町	北猿田			5,358	5,358	完成				実
1384	仙台土木事務所	道路	主要地方道	巨理村田線	巨理郡	巨理町	遠藤田沢			16,322	16,322	完成				実
1385	仙台土木事務所	道路	主要地方道	巨理村田線	巨理郡	巨理町	遠藤田沢			14,950	14,950	完成				実
1386	仙台土木事務所	道路	主要地方道	巨理村田線	巨理郡	巨理町	遠藤田沢			19,884	19,884	完成				実
1387	仙台土木事務所	道路														

計画番号	事務所名	工種	施設名①	施設名②	都 市 町 村	大字	申請額	決定額	進捗状況	一定災	協議設計	保留	査定方法
1412	仙台土木事務所	道路	主要地方道	相馬呂理線	巨理郡	巨理町	遠藤高屋	17,869	17,638	完成			机
1413	仙台土木事務所	道路	主要地方道	相馬呂理線	巨理郡	巨理町	遠藤高屋	31,546	31,546	完成			机
1414	仙台土木事務所	道路	主要地方道	相馬呂理線	巨理郡	山元町	坂元	15,923	15,923	完成			机
1415	仙台土木事務所	道路	主要地方道	相馬呂理線	巨理郡	山元町	坂元	7,973	7,973	完成			机
1416	仙台土木事務所	道路	主要地方道	相馬呂理線	巨理郡	山元町	坂元	10,456	10,456	完成			机
1417	仙台土木事務所	道路	主要地方道	相馬呂理線	巨理郡	山元町	高瀬	9,165	9,165	完成			机
1418	仙台土木事務所	道路	主要地方道	相馬呂理線	巨理郡	山元町	高瀬	3,658	3,658	完成			机
1419	仙台土木事務所	河川	二級河川七北田川水系	高野川	仙台市		宮城野区仙石	19,256	18,122	完成			机
1420	仙台土木事務所	河川	二級河川砂押川水系	砂押川	多賀城市	大代		9,021,276	8,999,436	着手済	○		実
1421	仙台土木事務所	河川	二級河川砂押川水系	砂押川	宮城郡	七ヶ浜町	遠山	15,556	15,474	施工			実
1422	仙台土木事務所	河川	二級河川砂押川水系	砂押川	多賀城市		板木	432,129	400,000	完成			実
1423	仙台土木事務所	河川	二級河川砂押川水系	砂押川	多賀城市		板木	323,161	321,957	完成			実
1424	仙台土木事務所	河川	二級河川砂押川水系	砂押川	多賀城市		鶴ヶ谷	177,959	157,750	完成			実
1429	仙台土木事務所	河川	二級河川阿武隈川水系	五間堀川	岩沼市		下野郷	9,702	9,702	完成			机
1430	仙台土木事務所	河川	二級河川七北田川水系	七北田川	仙台市		宮城野区蒲生	3,413,934	3,404,204	着手済	○		実
1431	仙台土木事務所	河川	二級河川七北田川水系	七北田川	仙台市		宮城野区蒲生	#####	#####	着手済	○		実
1434	仙台土木事務所	道路	主要地方道	相馬呂理線	巨理郡	山元町	坂元	8,758	8,758	着手済			机
1435	仙台土木事務所	橋梁	主要地方道	相馬呂理線	巨理郡	山元町	中浜	75,968	75,968	完成			机
1437	仙台土木事務所	道路	一般県道	山下停車場線	巨理郡	山元町	山寺	63,327	63,327	完成			机
1438	仙台土木事務所	海岸	塩釜海岸	野々島海岸	塩釜市		野々島	107,223	107,223	着手済			実
1439	仙台土木事務所	海岸	塩釜海岸	野々島海岸	塩釜市		野々島	102,497	102,497	着手済			実
1441	仙台土木事務所	河川	二級河川坂元川水系	坂元川	巨理郡	山元町	坂元	4,093,164	3,824,142	着手済	○		実
1443	仙台土木事務所	海岸	塩釜海岸	平和田海岸	塩釜市		野々島	150,094	150,094	着手済			実
1444	仙台土木事務所	海岸	塩釜海岸	朴島海岸	塩釜市		朴島	107,371	106,984	着手済			実
1445	仙台土木事務所	海岸	塩釜海岸	朴島海岸	塩釜市		朴島	150,000	150,000	着手済			実
1446	仙台土木事務所	河川	二級河川坂元川水系	戸花川	巨理郡	山元町	坂元	3,719,636	3,428,629	着手済	○		実
1447	仙台土木事務所	海岸	松島海岸	小浜浜海岸	宮城郡	松島町	小浜浜	1,135,664	1,135,663	着手済	○		実
1448	仙台土木事務所	海岸	七ヶ浜海岸	花洲浜海岸	宮城郡	七ヶ浜町	花洲浜	477,675	477,494	着手済	○		実
1449	仙台土木事務所	海岸	二級河川名取川水系	増田川	宮城郡		小塚原	2,302,755	2,302,755	着手済	○		実
1450	仙台土木事務所	海岸	七ヶ浜海岸	高瀬田海岸	宮城郡	七ヶ浜町	高瀬田浜	2,952,063	2,952,063	着手済	○		実
1451	仙台土木事務所	道路	主要地方道	塩釜七ヶ浜多賀城線	多賀城市		大代	37,758	37,197	完成			実
1452	仙台土木事務所	道路	主要地方道	塩釜七ヶ浜多賀城線	多賀城市		板木	61,521	61,385	完成			机
1453	仙台土木事務所	道路	主要地方道	塩釜七ヶ浜多賀城線	宮城郡	七ヶ浜町	吉田浜	11,242	10,005	完成			机
1454	仙台土木事務所	道路	主要地方道	塩釜七ヶ浜多賀城線	宮城郡	七ヶ浜町	花洲浜	22,812	22,812	完成			机
1455	仙台土木事務所	道路	主要地方道	仙台空港線	岩沼市	七ヶ浜町	下野郷	252,577	252,577	完成			机
1456	仙台土木事務所	海岸	七ヶ浜海岸	松ヶ浜海岸	宮城郡	七ヶ浜町	松ヶ浜	665,833	600,309	着手済	○		実
1457	仙台土木事務所	河川	二級河川阿武隈川水系	五間堀川	岩沼市		寺島	#####	#####	着手済	○		実
1458	仙台土木事務所	河川	二級河川阿武隈川水系	五間堀川	岩沼市	下野郷	2,013,242	2,030,752	着手済	○		実	
1459	仙台土木事務所	海岸	塩釜海岸	朴島海岸	塩釜市		朴島	225,299	225,299	着手済			実
1460	仙台土木事務所	海岸	塩釜海岸	朴島海岸	塩釜市		朴島	785,126	785,126	着手済	○		実
1461	仙台土木事務所	海岸	塩釜海岸	野々島海岸	塩釜市		野々島	230,571	230,571	着手済			実
1462	仙台土木事務所	海岸	塩釜海岸	野々島海岸	塩釜市		野々島	836,940	836,940	着手済	○		実
1463	仙台土木事務所	海岸	塩釜海岸	平和田海岸	塩釜市		野々島	145,825	145,725	着手済			実
1464	仙台土木事務所	海岸	塩釜海岸	平和田海岸	塩釜市		野々島	670,753	670,753	着手済	○		実
1465	仙台土木事務所	海岸	塩釜海岸	毛崎海岸	塩釜市		野々島	68,617	68,617	着手済	○		実
1466	仙台土木事務所	河川	二級河川名取川水系	増田川	名取市		杉ヶ袋	20,450	20,450	完成			机
1467	仙台土木事務所	河川	二級河川名取川水系	増田川	名取市		下増田	11,128	11,087	完成			机
1468	仙台土木事務所	河川	二級河川名取川水系	川内沢川	岩沼市		下野郷	2,005,051	2,005,051	着手済	○		実
1469	仙台土木事務所	河川	二級河川名取川水系	川内沢川	名取市		楢松	54,973	54,973	完成			机
1470	仙台土木事務所	河川	二級河川名取川水系	川内沢川	名取市		豊島笠島	4,291	3,998	完成			机
1471	仙台土木事務所	道路	主要地方道	塩釜七ヶ浜多賀城線	宮城郡	七ヶ浜町	吉田浜	4,329	4,329	施工			机
1472	仙台土木事務所	道路	主要地方道	塩釜七ヶ浜多賀城線	宮城郡	七ヶ浜町	花洲浜	57,666	57,666	施工			机
1473	仙台土木事務所	道路	主要地方道	塩釜呂理線	名取市		関上	20,466	20,466	未着手			机
1474	仙台土木事務所	道路	主要地方道	塩釜呂理線	名取市		小塚原	35,149	35,149	完成			机
1475	仙台土木事務所	道路	主要地方道	塩釜呂理線	岩沼市		早瀬	50,473	50,473	完成			机
1476	仙台土木事務所	道路	主要地方道	塩釜呂理線	岩沼市		寺島	18,981	18,981	完成			机
1477	仙台土木事務所	道路	主要地方道	塩釜呂理線	岩沼市		寺島	13,466	13,466	完成			机
1478	仙台土木事務所	道路	主要地方道	塩釜呂理線	岩沼市		寺島	37,043	37,043	完成			机
1480	仙台土木事務所	道路	主要地方道	塩釜呂理線	岩沼市		寺島	4,408	4,408	着手済			机
1482	仙台土木事務所	道路	一般県道	関上港線	名取市		関上	16,403	13,321	施工			机
1483	仙台土木事務所	道路	一般県道	関上港線	名取市		関上	12,202	12,202	未着手			机
1485	仙台土木事務所	道路	一般県道	岩沼海浜線	岩沼市		三軒茶屋	1,745	1,745	未着手			机
1486	仙台土木事務所	道路	一般県道	仙台巨理自転車道	岩沼市		川向	6,014	6,014	未着手			机
1487	仙台土木事務所	道路	一般県道	仙台巨理自転車道	岩沼市		川向	3,107	3,107	未着手			机
1488	仙台土木事務所	道路	一般県道	荒浜港今泉線	巨理郡	巨理町	荒浜	19,782	19,782	未着手			机
1489	仙台土木事務所	橋梁	主要地方道	相馬呂理線	巨理郡	山元町	高瀬	12,763	12,478	完成			机
1490	仙台土木事務所	道路	主要地方道	相馬呂理線	巨理郡	山元町	坂元	46,123	45,988	完成			机
1491	仙台土木事務所	道路	主要地方道	塩釜七ヶ浜多賀城線	宮城郡	七ヶ浜町	高瀬田浜	2,129	2,129	完成			机
1492	仙台土木事務所	道路	一般県道	荒浜港今泉線	巨理郡	巨理町	荒浜	35,375	34,977	施工			机
1493	仙台土木事務所	道路	一般県道	荒浜港今泉線	巨理郡	巨理町	遠藤殿	13,369	13,369	施工			机
1494	仙台土木事務所	道路	主要地方道	相馬呂理線	巨理郡	巨理町	吉田	33,400	33,142	完成			机
1495	仙台土木事務所	道路	一般県道	吉田浜山元線	巨理郡	巨理町	吉田	22,974	22,974	完成			机
1496	仙台土木事務所	道路	一般県道	吉田浜山元線	巨理郡	巨理町	吉田	7,719	7,509	完成			机
1497	仙台土木事務所	橋梁	主要地方道	相馬呂理線	巨理郡	山元町	山寺	4,714	4,714	完成			机
1498	仙台土木事務所	道路	主要地方道	相馬呂理線	巨理郡	山元町	坂元	3,821	3,821	完成			机
1499	仙台土木事務所	道路	主要地方道	相馬呂理線	巨理郡	山元町	高瀬	1,574	1,574	完成			机
1500	仙台土木事務所	道路	主要地方道	相馬呂理線	巨理郡	山元町	高瀬	15,570	15,349	完成			机
1501	仙台土木事務所	道路	主要地方道	相馬呂理線	巨理郡	山元町	山寺	2,273	2,188	完成			机
1502	仙台土木事務所	道路	主要地方道	相馬呂理線	巨理郡	山元町	山寺	10,338	9,627	完成			机
1503	仙台土木事務所	道路	主要地方道	相馬呂理線	巨理郡	山元町	山寺	3,257	3,257	完成			机
1504	仙台土木事務所	橋梁	主要地方道	相馬呂理線	巨理郡	山元町	中浜	437,087	437,087	未着手	○		実
1505	仙台土木事務所	橋梁	主要地方道	相馬呂理線	巨理郡	山元町	新浜	442,412	442,412	未着手	○		実
2001	大崎地方弘総合事務所	河川	二級河川北上川水系	大沢川	大崎市		鳴子温泉	12,535	12,535	完成			机
2003	北部土木事務所	河川	二級河川北上川水系	旧泊川	遠田郡	涌谷町	小里	4,037	3,945	完成			机
2004	北部土木事務所	河川	二級河川北上川水系	出来川	遠田郡	涌谷町	三軒屋敷	10,189	8,471	完成			机
2005	北部土木事務所	河川	二級河川北上川水系	出来川	遠田郡	美里町	北浦	13,174	13,138	完成			机
2006	北部土木事務所	河川	二級河川北上川水系	出来川	遠田郡	美里町	北浦	15,321	15,251	完成			机
2007	北部土木事務所	河川	二級河川北上川水系	田尻川	遠田郡	涌谷町	上郡	19,121	17,088	完成			上
2008	北部土木事務所	河川	二級河川北上川水系	田尻川	大崎市		田尻中目	6,785	6,111	完成			机
2009	北部土木事務所	河川	二級河川北上川水系	田尻川	大崎市		吉川小野	9,241	9,135	完成			机
2010	北部土木事務所	河川	二級河川北上川水系	田尻川	大崎市		吉川小野	8,045	7,947	完成			机
2011	北部土木事務所	河川	二級河川北上川水系	田尻川	大崎市		吉川川熊	13,154	11,694	完成			机
2012	北部土木事務所	河川	二級河川北上川水系	田尻川	大崎市		吉川宮沢	16,207	16,207	完成			机
2013	北部土木事務所	河川	二級河川北上川水系	新八ヶ村江川	大崎市		吉川市跡山	16,376	16,088	完成			机
2014	大崎地方弘総合事務所	河川	二級河川北上川水系	長者川	大崎市		吉川荒谷	9,115	8,087	完成			机
2015	大崎地方弘総合事務所	河川	二級河川北上川水系	長者川	大崎市		吉川小野	6,662	5,636	完成			机
2016	大崎地方弘総合事務所	河川	二級河川北上川水系	長者川	大崎市		吉川川熊	24,025	22,159	完成			机
2017	北部土木事務所	河川	二級河川鳴瀬川水系	鳴瀬川	加美郡	加美町	下新田	6,084	6,084	完成			机
2018	北部土木事務所	河川	二級河川鳴瀬川水系	鳴瀬川	加美郡	加美町	下新田	88,122	88,108	完成			実
2019	北部土木事務所	河川	二級河川鳴瀬川水系	鳴瀬川	加美郡	加美町	下新田	3,956	3,956	完成			机
2020	北部土木事務所	河川	二級河川鳴瀬川水系	鳴瀬川	加美郡	色麻町	色麻	6,258	6,076	完成			机
2021	北部土木事務所	河川	二級河川鳴瀬川水系	鳴瀬川	加美郡	加美町	前田下	5,880	4,997	完成			机
2022	北部土木事務所	河川	二級河川鳴瀬川水系	鵜坪川	遠田郡	美里町	二郷	2,594	2,313	完成			机
2023	北部土木事務所	河川	二級河川鳴瀬川水系	鵜坪川	遠田郡	美里町	二郷	2,340	1,788	完成			机
2024	北部土木事務所	河川	二級河川鳴瀬川水系	多田川	加美郡	加美町	平柳	1,663	1,628	完成			机
2025	北部土木事務所	河川	二級河川鳴瀬川水系	多田川	加美郡	加美町	下猿塚	4,174	4,174	完成			机
2026	北部土木事務所	河川	二級河川鳴瀬川水系	多田川	加美郡	加美町	下猿塚	141,824	117,754	完成			実
2027	北部土木事務所	河川	二級河川鳴瀬川水系	多田川	大崎市		吉川柏崎	31,925	19,326	完成			机
2028	北部土木事務所	河川	二級河川鳴瀬川水系	多田川	大崎市		吉川柏崎	36,667					



災害 番号	事業所名	工程	施設名①	施設名②	都 市	町 村	大字	申請額	決定額	進捗状況	一定災	協議 設計	保留	査定 方法
2044	北部土木事務所	道路	一般国道	457号	大崎市		岩出山南沢字中才	17,297	17,297	完成				机
2045	北部土木事務所	道路	主要地方道	吉川佐沼線	大崎市		吉川七日町	16,836	14,231	完成				机
2046	北部土木事務所	道路	主要地方道	吉川佐沼線	大崎市		吉川江合	17,642	16,963	完成				机
2047	北部土木事務所	道路	主要地方道	吉川佐沼線	大崎市		吉川江合	35,768	35,745	完成				机
2050	北部土木事務所	道路	主要地方道	吉川登米線	大崎市		田尻沼部	10,408	9,817	完成				机
2051	北部土木事務所	道路	主要地方道	吉川登米線	大崎市		田尻小堤	4,566	4,169	完成				机
2052	北部土木事務所	道路	主要地方道	吉川登米線	大崎市		田尻小堤	6,592	6,592	完成				机
2053	北部土木事務所	道路	主要地方道	吉川登米線	大崎市		田尻小堤	6,394	5,574	完成				机
2054	北部土木事務所	道路	主要地方道	吉川登米線	大崎市		田尻養集	16,615	15,894	完成				机
2055	北部土木事務所	道路	主要地方道	栗駒若山線	大崎市		岩出山字下真山中里	22,859	22,075	完成				机
2056	北部土木事務所	道路	主要地方道	栗駒若山線	大崎市		岩出山字下真山中里	31,445	31,421	完成				机
2057	北部土木事務所	道路	主要地方道	栗駒若山線	大崎市		岩出山字下真山明山	9,084	7,259	完成				机
2058	北部土木事務所	道路	主要地方道	栗駒若山線	大崎市		岩出山字下真山日向北沢	27,724	25,727	完成				机
2059	北部土木事務所	道路	主要地方道	栗駒若山線	大崎市		岩出山字下真山九石田	25,610	20,930	完成				机
2060	北部土木事務所	道路	主要地方道	栗駒若山線	大崎市		岩出山字真山赤新田日向	30,083	29,245	完成				机
2061	北部土木事務所	道路	主要地方道	栗駒若山線	大崎市		岩出山字下真山南沢	16,719	16,325	完成				机
2062	北部土木事務所	道路	主要地方道	栗駒若山線	大崎市		岩出山字鷲岡早坂	29,206	28,323	完成				机
2063	北部土木事務所	道路	主要地方道	栗駒若山線	大崎市		岩出山字鷲岡岩ノ沢	8,472	8,313	完成				机
2064	北部土木事務所	道路	主要地方道	栗駒若山線	大崎市		岩出山下一葉字ノ沢	11,035	10,720	完成				机
2065	北部土木事務所	道路	主要地方道	栗駒若山線	大崎市		岩出山上野呂字九九沢	23,932	23,776	完成				机
2066	北部土木事務所	道路	主要地方道	栗駒若山線	大崎市		岩出山上野呂字天王寺	17,114	17,022	完成				机
2067	北部土木事務所	道路	主要地方道	鹿島台高清水線	大崎市		鹿島台広長	12,232	11,100	完成				机
2068	北部土木事務所	道路	主要地方道	鹿島台高清水線	大崎市		松山長尾	81,120	80,043	完成				実
2069	北部土木事務所	道路	主要地方道	鹿島台高清水線	遠田郡	美里町	青生	8,786	8,159	完成				机
2070	北部土木事務所	道路	主要地方道	鹿島台高清水線	遠田郡	美里町	平針	15,827	14,899	完成				机
2071	北部土木事務所	道路	主要地方道	河南築堤線	遠田郡	涌谷町	猪岡沼台	1,592	1,592	完成				机
2074	北部土木事務所	道路	主要地方道	河南築堤線	遠田郡	涌谷町	太田	8,315	8,315	完成				机
2075	北部土木事務所	道路	主要地方道	河南築堤線	遠田郡	涌谷町	太田	78,787	78,723	完成				実
2076	北部土木事務所	道路	主要地方道	河南築堤線	遠田郡	涌谷町	太田	6,432	5,332	完成				机
2077	北部土木事務所	道路	主要地方道	河南築堤線	遠田郡	涌谷町	小里	14,375	14,375	完成				机
2078	北部土木事務所	道路	主要地方道	河南築堤線	遠田郡	涌谷町	小里	8,299	7,138	完成				机
2079	北部土木事務所	道路	主要地方道	河南築堤線	大崎市		田尻大貫	2,561	2,561	完成				机
2080	北部土木事務所	道路	主要地方道	河南築堤線	大崎市		田尻養集	6,975	6,975	完成				机
2081	北部土木事務所	道路	主要地方道	吉川松山線	大崎市		吉川橋本	12,678	12,678	完成				机
2082	北部土木事務所	道路	主要地方道	吉川松山線	大崎市		吉川石森	22,344	19,118	完成				机
2083	北部土木事務所	道路	主要地方道	吉川松山線	大崎市		吉川下中目	6,845	6,845	完成				机
2084	北部土木事務所	道路	主要地方道	吉川松山線	大崎市		吉川下中目	5,111	5,111	完成				机
2086	北部土木事務所	道路	主要地方道	利府松山線	大崎市		松山下伊場野	4,459	4,449	完成				机
2087	北部土木事務所	道路	主要地方道	利府松山線	大崎市		松山下伊場野	3,633	3,623	完成				机
2089	北部土木事務所	道路	主要地方道	仙台三本木線	大崎市		三本木白坂	13,882	13,882	完成				机
2090	北部土木事務所	道路	主要地方道	涌谷津山線	遠田郡	涌谷町	猪岡沼台	1,781	1,764	完成				机
2091	北部土木事務所	道路	主要地方道	涌谷津山線	遠田郡	涌谷町	吉住字前畑	7,566	7,566	完成				机
2092	北部土木事務所	道路	主要地方道	涌谷津山線	遠田郡	涌谷町	小里	9,951	9,449	完成				机
2093	北部土木事務所	道路	一般県道	小牛田松島線	大崎市		吉川桑針	2,731	2,731	完成				机
2094	北部土木事務所	道路	一般県道	鳴瀬南郷線	遠田郡	美里町	木間塚字高田	13,497	12,622	完成				机
2095	北部土木事務所	道路	一般県道	河南南郷線	遠田郡	美里町	練牛字清水前	18,633	14,048	完成				机
2096	北部土木事務所	道路	一般県道	小野田三本木線	加美郡	色麻町	四蔵字浪浪	10,262	10,206	完成				机
2097	北部土木事務所	道路	一般県道	小野田三本木線	大崎市		三本木倉田	7,982	7,954	完成				机
2098	北部土木事務所	道路	一般県道	新中田三本木線	加美郡	加美町	下新田字南高道	2,145	2,150	完成				机
2099	北部土木事務所	道路	一般県道	吉川若山線	大崎市		吉川雨生沢字御久田	5,226	5,226	完成				机
2100	北部土木事務所	道路	一般県道	吉川若山線	大崎市		吉川雨生沢字新前久田	91,843	91,843	完成				実
2103	北部土木事務所	道路	一般県道	吉川若山線	大崎市		岩出山下野呂字向山	4,193	3,999	完成				机
2104	北部土木事務所	道路	一般県道	岩出山上野呂線	大崎市		岩出山下野呂字向山	25,729	25,729	完成				机
2105	北部土木事務所	道路	一般県道	涌谷田尻線	遠田郡	涌谷町	涌谷	7,072	6,598	完成				机
2106	北部土木事務所	道路	一般県道	涌谷田尻線	遠田郡	涌谷町	涌谷	8,838	7,966	完成				机
2107	北部土木事務所	道路	一般県道	涌谷田尻線	遠田郡	涌谷町	上郡	3,351	2,388	完成				机
2108	北部土木事務所	道路	一般県道	涌谷田尻線	遠田郡	涌谷町	上郡	1,735	1,735	完成				机
2109	北部土木事務所	道路	一般県道	涌谷田尻線	遠田郡	涌谷町	上郡	3,863	3,863	完成				机
2110	北部土木事務所	道路	一般県道	涌谷田尻線	遠田郡	涌谷町	上郡	2,946	2,506	完成				机
2111	北部土木事務所	道路	一般県道	小牛田停車場線	遠田郡	美里町	静ヶ崎一丁目	12,957	12,957	完成				机
2112	北部土木事務所	道路	一般県道	岩出山宮崎線	加美郡	加美町	下多田川字東向	5,596	5,537	完成				机
2113	北部土木事務所	道路	一般県道	岩出山宮崎線	加美郡	加美町	下多田川字東向	9,128	8,854	完成				机
2114	北部土木事務所	道路	一般県道	大迫松山線	大崎市		松山千石	4,313	4,275	完成				机
2116	北部土木事務所	道路	一般県道	大迫松山線	大崎市		鹿島台大迫	6,278	6,230	完成				机
2117	北部土木事務所	道路	一般県道	大迫松山線	大崎市		鹿島台大迫	2,907	2,736	完成				机
2119	北部土木事務所	道路	一般県道	大迫松山線	大崎市		鹿島台広長	3,557	3,534	完成				机
2120	北部土木事務所	道路	一般県道	大迫松山線	大崎市		鹿島台広長	12,079	11,866	完成				机
2121	北部土木事務所	道路	一般県道	鳴子池月線	大崎市		鳴子温泉字沢目木	78,963	78,019	完成				実
2122	北部土木事務所	道路	一般県道	鳴子池月線	大崎市		岩出山地月字上宮松程	16,629	14,737	完成				机
2123	北部土木事務所	道路	一般県道	最上小野田線	加美郡	加美町	宮崎字北	10,541	10,444	完成				机
2124	北部土木事務所	道路	一般県道	鳴子小野田線	大崎市		鳴子温泉字玉ノ木	19,794	19,794	完成				机
2125	北部土木事務所	道路	一般県道	鳴子小野田線	加美郡	加美町	北川内字野中田	5,515	5,237	完成				机
2126	北部土木事務所	道路	一般県道	鳴子小野田線	加美郡	加美町	北川内字野中田	9,302	8,921	完成				机
2127	北部土木事務所	道路	主要地方道	吉川松山線	大崎市		吉川下中目	55,029	49,176	完成				実
2128	北部土木事務所	橋梁	一般県道	涌谷三本木線	遠田郡	美里町	化蔵坂(化蔵坂橋)	27,135	27,135	完成				机
2129	北部土木事務所	橋梁	一般県道	吉川若山線	大崎市		吉川荒谷	3,513	3,513	完成				机
2130	北部土木事務所	河川	一級河川北上川水系	小山田川	大崎市		岩出山磯田	3,707	3,204	完成				机
2131	北部土木事務所	河川	一級河川北上川水系	小山田川	大崎市		岩出山磯田	8,286	7,899	完成				机
2132	北部土木事務所	砂防等	一級河川鳴瀬川水系	多田川	加美郡	加美町	多田川	6,086	4,754	完成				机
2133	北部土木事務所	砂防等	一級河川鳴瀬川水系	多田川	加美郡	加美町	多田川	3,115	3,073	完成				机
2134	北部土木事務所	道路	一般国道	457号	大崎市		岩出山地月字上宮沢	10,208	10,208	完成				机
2135	北部土木事務所	道路	主要地方道	栗駒若山線	大崎市		岩出山上野呂字天王寺	6,810	6,810	完成				机
2136	北部土木事務所	道路	一般県道	鳴子池月線	大崎市		鳴子温泉字沢目木	11,183	11,183	完成				机
2137	北部土木事務所	道路	一般県道	鳴子池月線	大崎市		鳴子温泉字沢目木	11,360	11,338	完成				机
2138	北部土木事務所	道路	一般県道	鳴子池月線	大崎市		岩出山地月字上宮松程	10,315	10,177	完成				机
2139	北部土木事務所	道路	主要地方道	鹿島台高清水線	遠田郡	美里町	北浦	21,103	20,430	完成				机
2140	北部土木事務所	道路	主要地方道	石巻鹿島台大衝線	遠田郡	美里町	二郷字佐野二号	20,509	20,509	完成				机
2141	北部土木事務所	道路	主要地方道	石巻鹿島台大衝線	大崎市		鹿島台木間塚字竹谷	11,678	11,678	完成				机
2142	北部土木事務所	道路	主要地方道	石巻鹿島台大衝線	大崎市		鹿島台木間塚字福芦	49,772	49,772	完成				机
2143	北部土木事務所	河川	一級河川北上川水系	田尻川	大崎市		田尻沼部	99,596	94,624	完成				実
2144	北部土木事務所	河川	一級河川北上川水系	出来川	遠田郡	涌谷町	新台所橋	3,745	2,886	完成				机
2145	北部土木事務所	河川	一級河川北上川水系	出来川	遠田郡	涌谷町	新九軒前	3,485	3,452	完成				机
2146	北部土木事務所	河川	一級河川鳴瀬川水系	多田川	加美郡	加美町	平柳	24,876	24,370	完成				机
2147	北部土木事務所	砂防等	一級河川江合川水系	黒崎沢2筋	大崎市		鳴子温泉字黒崎	56,025	54,498	完成				実
2148	北部土木事務所	砂防等	一級河川江合川水系	水急傾斜地崩壊危険区域	大崎市		松山長尾字水室	5,934	5,915	完成				机
2150	北部土木事務所	橋梁	一般国道	346号	遠田郡	涌谷町	五町浦	11,782	11,782	完成				机
2151	北部土木事務所	橋梁	一般国道	346号	大崎市		鹿島台平渡	3,768	3,386	完成				机
2152	北部土木事務所	橋梁	主要地方道	石巻鹿島台大衝線	大崎市		鹿島台木間塚	49,021	48,493	完成				机
2153	北部土木事務所	橋梁	主要地方道	石巻鹿島台大衝線	大崎市		鹿島台広長	23,149	19,947	完成				机
2154	北部土木事務所	橋梁	主要地方道	吉川佐沼線	大崎市		吉川江合	25,060	24,426	完成				机
2155	北部土木事務所	橋梁	主要地方道	栗駒若山線	大崎市		岩出山字下真山九石田	9,132	9,132	完成				机
2156	北部土木事務所	橋梁	主要地方道	吉川一迫線	大崎市		吉川小泉	43,399	31,493	完成				机
2157	北部土木事務所	橋梁	主要地方道	涌谷津山線	遠田郡	涌谷町	長原	31,513	27,681	完成				机
2158	北部土木事務所	橋梁	一般県道	坂本古川線	大崎市		吉川中沢	37,631	37,631	完成				机
2159	北部土木事務所	橋梁	一般県道	坂本古川線	大崎市		吉川飯川	11,913	11,913	完成				机
2160	北部土木事務所	橋梁	一般県道	坂本古川線	大崎市		吉川飯川	12,576	12,576	完成				机
2161	北部土木事務所	橋梁	一般県道											

災害番号	事務所名	工程	施設名①	施設名②	都 市	町 村	大字	申請額	決定額	進捗状況	一定災	協議設計	保留	査定方法
2181	北部土木事務所	河川	二級河川高城川水系	小迫川	大崎市		鹿島台大迫	5,159	5,159	完成				机
2182	北部土木事務所	砂防等	一級河川北上川水系	地獄沢	遠田町	浦合町	小里	10,445	10,445	完成				机
2183	北部土木事務所	橋梁	一般県道	浦合三本木線	大崎市		三本木南町	7,783	7,783	完成				机
2184	北部土木事務所	河川	二級河川高城川水系	鶴田川	大崎市		鹿島台広庭	256,952	256,952	着手済				机
3001	栗原地域事務所	河川	一級河川北上川水系	迫川	栗原市		志波姫城川北	2,824	2,824	完成				机
3002	栗原地域事務所	河川	一級河川北上川水系	迫川	栗原市		若柳字大林堤前	151,415	151,206	完成				実
3003	栗原地域事務所	河川	一級河川北上川水系	迫川	栗原市		志波姫城川北	7,304	7,304	完成				机
3004	栗原地域事務所	河川	一級河川北上川水系	迫川	栗原市		合成跡徳栄田	2,776	2,574	完成				机
3005	栗原地域事務所	河川	一級河川北上川水系	迫川	栗原市		志波姫刈敷蔵場	1,908	1,890	完成				机
3006	栗原地域事務所	河川	一級河川北上川水系	迫川	栗原市		志波姫刈敷三丁目	6,107	6,107	完成				机
3007	栗原地域事務所	河川	一級河川北上川水系	迫川	栗原市		高清水新開田	10,413	10,413	完成				机
3008	栗原地域事務所	河川	一級河川北上川水系	荒川	栗原市		築館字照越3号	12,622	11,679	完成				机
3009	栗原地域事務所	河川	一級河川北上川水系	荒川	栗原市		築館字荒田沢	2,207	2,207	完成				机
3010	栗原地域事務所	河川	一級河川北上川水系	熊谷川	栗原市		志波姫南柳間海	4,258	4,130	完成				机
3011	栗原地域事務所	河川	一級河川北上川水系	夏川	栗原市		金成大林寺沢	4,379	4,379	完成				机
3012	栗原地域事務所	河川	一級河川北上川水系	二迫川	栗原市		篤沢袋島川原	12,106	10,368	完成				机
3013	栗原地域事務所	河川	一級河川北上川水系	小山田川	栗原市		潮峰谷地田	7,064	7,042	完成				机
3014	栗原地域事務所	河川	一級河川北上川水系	小山田川	栗原市		潮峰上富前	27,276	26,926	完成				机
3015	栗原地域事務所	河川	一級河川北上川水系	小山田川	栗原市		潮峰大尾敷	5,005	5,005	完成				机
3016	栗原地域事務所	河川	一級河川北上川水系	小山田川	栗原市		高清水畔巻	47,138	45,093	完成				机
3017	栗原地域事務所	河川	一級河川北上川水系	善光寺川	栗原市		高清水穴田	5,149	5,149	完成				机
3018	栗原地域事務所	河川	一級河川北上川水系	熊谷川	栗原市		志波姫南柳南内沼	5,661	4,640	完成				机
3019	栗原地域事務所	河川	一級河川北上川水系	熊谷川	栗原市		志波姫南柳南内沼	2,523	2,451	完成				机
3020	栗原地域事務所	河川	一級河川北上川水系	八沢川	栗原市		築館字八沢新中谷地	4,501	4,501	完成				机
3021	栗原地域事務所	河川	一級河川北上川水系	二迫川	栗原市		栗駒栗原新川灘地区	9,907	9,907	完成				机
3022	栗原地域事務所	河川	一級河川北上川水系	三迫川	栗原市		金成沢辺町	2,021	1,981	完成				机
3023	栗原地域事務所	河川	一級河川北上川水系	金生川	栗原市		栗駒字子沢田高田東	2,215	2,215	完成				机
3102	栗原地域事務所	道路	一般国道	457号	栗原市		栗駒沼倉下木洞	13,808	13,808	完成				机
3103	栗原地域事務所	道路	一般国道	457号	栗原市		一迫字西沢	3,894	3,894	完成				机
3104	栗原地域事務所	道路	主要地方道	古川佐沼線	栗原市		高清水下町	33,834	33,350	完成				机
3105	栗原地域事務所	道路	主要地方道	古川佐沼線	栗原市		高清水十二神	87,776	86,300	完成				実
3107	栗原地域事務所	道路	主要地方道	中田栗駒線	栗原市		若柳字福間小谷町浦	6,117	6,117	完成				机
3108	栗原地域事務所	道路	主要地方道	栗駒若山山線	栗原市		一迫柳目字持<1沢	7,517	7,517	完成				机
3109	栗原地域事務所	道路	主要地方道	築館香米線	栗原市		築館字秋沢一舟戸	14,357	14,357	完成				机
3111	栗原地域事務所	道路	主要地方道	築館香米線	栗原市		築館字横須賀大整	12,864	12,864	完成				机
3112	栗原地域事務所	道路	主要地方道	築館栗駒公園線	栗原市		築館字下笠野八幡下	19,090	17,787	完成				机
3113	栗原地域事務所	道路	主要地方道	築館栗駒公園線	栗原市		築館字芋塚八ツ又	11,011	11,011	完成				机
3114	栗原地域事務所	道路	主要地方道	築館栗駒公園線	栗原市		栗駒崎崎小環	20,816	20,816	完成				机
3115	栗原地域事務所	道路	主要地方道	弥栄金成線	栗原市		金成大平	17,096	17,096	完成				机
3116	栗原地域事務所	道路	主要地方道	弥栄金成線	栗原市		金成大内	10,624	10,037	完成				机
3117	栗原地域事務所	道路	主要地方道	古川一迫線	栗原市		高清水手取	19,897	19,897	完成				机
3118	栗原地域事務所	道路	主要地方道	古川一迫線	栗原市		一迫柳目字持<1沢	19,228	19,135	完成				机
3119	栗原地域事務所	道路	主要地方道	古川一迫線	栗原市		一迫柳目字持<1沢	9,007	8,726	完成				机
3120	栗原地域事務所	道路	主要地方道	古川一迫線	栗原市		一迫柳目字持<1沢	13,670	13,644	完成				机
3122	栗原地域事務所	道路	一般県道	真山高清水線	栗原市		高清水若宮	13,130	13,082	完成				机
3123	栗原地域事務所	道路	一般県道	真山高清水線	栗原市		高清水上桂葉	16,555	15,072	完成				机
3124	栗原地域事務所	道路	一般県道	田尻瀬峰線	栗原市		潮峰藤沢瀬淵	30,232	29,447	完成				机
3125	栗原地域事務所	道路	一般県道	若柳築館線	栗原市		若柳字川南大通	5,789	5,760	完成				机
3126	栗原地域事務所	道路	一般県道	有壁若柳線	栗原市		金成未野	5,802	5,802	完成				机
3128	栗原地域事務所	道路	一般県道	<O>三高原停車場伊豆沼線	栗原市		志波姫八幡浦山	6,099	6,099	完成				机
3129	栗原地域事務所	道路	一般国道	398号	栗原市		若柳字川南下大目	6,738	6,738	完成				机
3130	栗原地域事務所	道路	一般国道	398号	栗原市		若柳字川南二又	8,113	8,113	完成				机
3131	栗原地域事務所	道路	一般国道	398号	栗原市		若柳字川南川原	7,688	7,613	完成				机
3132	栗原地域事務所	道路	一般国道	398号	栗原市		若柳字川南尾道	6,370	6,367	完成				机
3133	栗原地域事務所	道路	一般国道	398号	栗原市		花山字本沢宿山	1,994	1,994	完成				机
3135	栗原地域事務所	道路	主要地方道	古川佐沼線	栗原市		潮峰藤沢瀬淵	8,745	8,745	完成				机
3136	栗原地域事務所	道路	主要地方道	古川佐沼線	栗原市		潮峰新田沢	15,575	14,388	完成				机
3137	栗原地域事務所	道路	主要地方道	中田栗駒線	栗原市		金成神林	7,845	7,845	完成				机
3138	栗原地域事務所	道路	主要地方道	鹿島台高清水線	栗原市		高清水南原	2,318	2,310	完成				机
3139	栗原地域事務所	道路	主要地方道	鹿島台高清水線	栗原市		高清水北原	13,074	11,761	完成				机
3140	栗原地域事務所	道路	主要地方道	河南築館線	栗原市		築館太田熊狩	5,144	5,144	完成				机
3141	栗原地域事務所	道路	主要地方道	河南築館線	栗原市		築館照越浅沢沢	21,257	21,257	完成				机
3142	栗原地域事務所	道路	一般県道	若柳築館線	栗原市		若柳字川南子々松	24,620	24,552	完成				机
3143	栗原地域事務所	道路	一般県道	花山一迫線	栗原市		篤沢南柳少沢	3,036	3,036	完成				机
3145	栗原地域事務所	道路	一般県道	大鳥沢辺線	栗原市		栗駒栗原浦ノ沢	3,062	3,062	完成				机
3146	栗原地域事務所	道路	一般県道	大鳥沢辺線	栗原市		栗駒栗原八幡沢	6,388	6,388	完成				机
3147	栗原地域事務所	道路	一般県道	大鳥沢辺線	栗原市		金成沢西大寺	3,865	3,796	完成				机
3148	栗原地域事務所	道路	一般県道	大鳥沢辺線	栗原市		金成沢西大寺	13,202	13,202	完成				机
3149	栗原地域事務所	道路	一般県道	有壁若柳線	栗原市		若柳武雄字町浦	42,516	40,888	完成				机
3150	栗原地域事務所	道路	一般県道	有壁若柳線	栗原市		若柳字福間谷地畑浦	12,411	11,718	完成				机
3151	栗原地域事務所	道路	一般県道	油島栗駒線	栗原市		金成津久毛若崎山畑	9,575	8,686	完成				机
3152	栗原地域事務所	道路	一般県道	油島栗駒線	栗原市		金成津久毛若崎沢	4,896	4,896	完成				机
3153	栗原地域事務所	道路	一般県道	油島栗駒線	栗原市		金成津久毛若崎山根	7,787	7,782	完成				机
3154	栗原地域事務所	道路	一般県道	油島栗駒線	栗原市		金成津久毛平形本沢	45,371	45,306	完成				机
3155	栗原地域事務所	道路	一般国道	<O>三高原停車場伊豆沼線	栗原市		若柳字川南田東	13,327	13,321	完成				机
3156	栗原地域事務所	橋梁	一般国道	398号	栗原市		若柳字川南田東	35,810	35,810	完成				机
3157	栗原地域事務所	橋梁	主要地方道	古川佐沼線	栗原市		高清水字台町	7,863	7,670	完成				机
3158	栗原地域事務所	橋梁	主要地方道	築館香米線	栗原市		築館字秋沢一舟戸	15,805	15,734	完成				机
3159	栗原地域事務所	橋梁	主要地方道	古川一迫線	栗原市		高清水手取	8,985	8,985	完成				机
3160	栗原地域事務所	橋梁	一般県道	田尻瀬峰線	栗原市		潮峰上富前	9,547	9,547	完成				机
3161	栗原地域事務所	橋梁	一般県道	栗駒金成線	栗原市		栗駒字鳥沢諏訪前	8,504	8,504	完成				机
3162	栗原地域事務所	橋梁	一般県道	有壁若柳線	栗原市		若柳字川南南町	201,229	186,876	完成				実
3163	栗原地域事務所	道路	主要地方道	築館栗駒公園線	栗原市		築館字下笠野砂田	18,368	18,368	完成				机
4001	登米地域事務所	河川	一級河川北上川水系	迫川	登米市		曹町丸木	5,704	5,704	完成				机
4002	登米地域事務所	河川	一級河川北上川水系	迫川	登米市		米山町西野	2,234	2,234	完成				机
4003	登米地域事務所	河川	一級河川北上川水系	迫川	登米市		南方町新仕込	5,063	5,023	完成				机
4004	登米地域事務所	河川	一級河川北上川水系	北沼川	登米市		迫町北方	2,475	2,475	完成				机
4005	登米地域事務所	河川	一級河川北上川水系	小山田川	登米市		南方町新一川	4,823	4,823	完成				机
4006	登米地域事務所	河川	一級河川北上川水系	迫川	登米市		潮峰下谷地	1,696	1,639	完成				机
4007	登米地域事務所	河川	一級河川北上川水系	迫川	登米市		迫町森	36,390	35,753	完成				机
4008	登米地域事務所	河川	一級河川北上川水系	迫川	登米市		米山町中津山	28,281	26,065	完成				机
4009	登米地域事務所	河川	一級河川北上川水系	迫川	登米市		米山町中津山	38,420	32,965	完成				机
4010	登米地域事務所	河川	一級河川北上川水系	迫川	登米市		南方町滝沼川前	11,546	9,756	完成				机
4011	登米地域事務所	河川	一級河川北上川水系	菅刈川	大崎市		田尻無葉	8,871	8,871	完成				机
4012	登米地域事務所	河川	一級河川北上川水系	荒川	登米市		迫町新田	14,053	14,053	完成				机
4013	登米地域事務所	道路	一般国道	342号	登米市		中田町上沼字大泉荒田	2,672	2,411	完成				机
4014	登米地域事務所	道路	一般国道	342号	登米市		中田町上沼字大泉荒田	3,105	2,443	完成				机
4015	登米地域事務所	道路	一般国道	342号	登米市		中田町長谷山	10,142	10,074	完成				机
4016	登米地域事務所	道路	一般国道	346号	登米市		東町町跡織字内ノ目	8,491	7,518	完成				机
4017	登米地域事務所	道路	一般国道	398号	登米市		中田町浅水字宮崎	6,987	6,523	完成				机
4018	登米地域事務所	道路	一般国道	398号	登米市		中田町室ノ江黒字宮ノ岡	2,993	2,995	完成				機
4019	登米地域事務所	道路	一般国道	398号	登米市		迫町佐沼字南沼	14,283	14,059	完成				機
4020	登米地域事務所	道路	主要地方道	古川佐沼線	登米市		南方町畑間下	91,421	79,607	完成				実
4021	登米地域事務所	道路	主要地方道	古川佐沼線	登米市		南方町後高石	64,929	65,065	完成				実
4022	登米地域事務所	道路	主要地方道	古川佐沼線	登米市		迫町北方字塚坂	6,319	5,964	完成				机
4023	登米地域事務所	道路	主要地方道	中田栗駒線	登米市		中田町浅水字新西寺田	1,848	1,848	完成				机
4024	登米地域事務所	道路												



計画番号	事業所名	工程	施設名①	施設名②	都 市	町 村	大字	申請額	決定額	進捗状況	一定災	協議設計	保留	査定方法
4042	登米地域事務所	河川	一級河川北上川水系	古川	登米市		米山町中津山	15,334	15,334	完成				机
4043	登米地域事務所	河川	一級河川北上川水系	古川	登米市		米山町中津山	9,053	9,053	完成				机
4044	登米地域事務所	河川	一級河川北上川水系	古川	登米市		米山町中津山	19,108	19,108	完成				机
4045	登米地域事務所	河川	一級河川北上川水系	古川	登米市		田尻農桑	4,828	4,828	完成				机
4046	登米地域事務所	河川	一級河川北上川水系	荒川	東原市		築館字横須賀上宝田	54,713	54,713	完成				机
4047	登米地域事務所	河川	一級河川北上川水系	荒川	東原市		築館字横須賀下宝田	17,760	17,760	完成				机
4048	登米地域事務所	河川	一級河川北上川水系	長沼川	登米市		迫町新田字北深沢	25,201	24,958	完成				机
4049	登米地域事務所	道路	一般国道	346号	登米市		米山町西野字八幡前	7,546	7,507	完成				机
4050	登米地域事務所	道路	一般国道	346号	登米市		米山町西野字後小路	9,424	9,362	完成				机
4051	登米地域事務所	道路	一般国道	346号	登米市		米山町西野字藤渡戸	4,390	4,148	完成				机
4052	登米地域事務所	道路	一般国道	346号	登米市		米山町字徳備	83,144	81,580	完成				実
4053	登米地域事務所	道路	一般国道	346号	登米市		米山町字田畑西	10,181	10,129	完成				机
4054	登米地域事務所	道路	主要地方道	古川佐沼線	登米市		迫町新田寺志田	3,259	3,259	完成				机
4055	登米地域事務所	道路	主要地方道	古川佐沼線	登米市		迫町新田寺志田	5,448	5,448	完成				机
4056	登米地域事務所	道路	主要地方道	古川佐沼線	登米市		南方町新沼崎下	23,829	23,829	完成				机
4057	登米地域事務所	道路	主要地方道	古川佐沼線	登米市		南方町大平	7,040	7,040	完成				机
4058	登米地域事務所	道路	主要地方道	古川佐沼線	登米市		南方町角欠前	19,544	19,320	完成				机
4059	登米地域事務所	道路	主要地方道	中田栗駒線	登米市		石越町東郷字平町	11,975	11,864	完成				机
4060	登米地域事務所	道路	主要地方道	中田栗駒線	登米市		石越町登戸	8,543	8,434	完成				机
4061	登米地域事務所	道路	主要地方道	中田栗駒線	登米市		石越町南郷字作	1,912	1,886	完成				机
4062	登米地域事務所	道路	主要地方道	浦谷津山線	登米市		豊里町蒲軒	3,562	3,562	完成				机
4063	登米地域事務所	道路	主要地方道	浦谷津山線	登米市		津山町柳津字谷木	10,072	10,072	完成				机
4064	登米地域事務所	道路	一般県道	志津川登米線	登米市		登米町大字日根字上羽沢	9,165	8,447	完成				机
4065	登米地域事務所	道路	一般県道	新田米山線	登米市		南方町美沢	2,607	2,607	完成				机
4066	登米地域事務所	道路	一般県道	新田米山線	登米市		南方町吾野谷地	6,458	6,458	完成				机
4067	登米地域事務所	道路	一般県道	新田米山線	登米市		南方町大西	6,469	6,456	完成				机
4068	登米地域事務所	道路	一般県道	河南倉米線	登米市		豊里町白高山	3,902	3,902	完成				机
4069	登米地域事務所	道路	一般国道	398号	登米市		迫町北方長沼下	1,860	1,860	完成				机
4070	登米地域事務所	道路	一般国道	398号	登米市		迫町北方堀ノ浦	20,669	20,127	完成				机
4071	登米地域事務所	道路	主要地方道	古川佐沼線	登米市		迫町新田字南深沢	2,448	2,425	完成				机
4072	登米地域事務所	道路	主要地方道	古川佐沼線	登米市		迫町新田字北深沢	18,373	18,288	完成				机
4073	登米地域事務所	道路	主要地方道	古川佐沼線	登米市		迫町新田字北立戸	3,352	3,326	完成				机
4074	登米地域事務所	道路	主要地方道	古川佐沼線	登米市		迫町北方字坂	13,657	13,608	完成				机
4075	登米地域事務所	道路	主要地方道	古川佐沼線	登米市		南方町娘掛	7,221	7,221	完成				机
4076	登米地域事務所	道路	主要地方道	古川佐沼線	登米市		南方町新長根下	16,923	15,823	完成				机
4077	登米地域事務所	道路	主要地方道	中田栗駒線	登米市		石越町南郷字作	15,762	15,762	完成				机
4078	登米地域事務所	道路	主要地方道	古川登米線	登米市		米山町中津山字士地込	11,689	11,689	完成				机
4079	登米地域事務所	道路	主要地方道	築館登米線	登米市		迫町新田字彦道	2,803	2,803	完成				机
4080	登米地域事務所	道路	主要地方道	築館登米線	登米市		迫町新田字娘ノ欠	2,511	2,511	完成				机
4081	登米地域事務所	道路	主要地方道	築館登米線	登米市		迫町新田字東坂戸	14,529	13,738	完成				机
4082	登米地域事務所	道路	一般県道	志津川登米線	登米市		登米町大字日根字上羽沢	5,114	4,670	完成				机
4083	登米地域事務所	道路	一般県道	新田米山線	登米市		米山町西野字新八反口	1,466	1,466	完成				机
4084	登米地域事務所	道路	一般県道	米山迫線	登米市		米山町中津山字横道	3,567	3,494	完成				机
4085	登米地域事務所	道路	一般国道	398号	登米市		迫町佐沼字新大瀬	6,758	6,758	完成				机
4086	登米地域事務所	道路	一般国道	398号	登米市		迫町北方堀ノ浦	6,822	6,822	完成				机
4087	登米地域事務所	道路	主要地方道	築館登米線	登米市		迫町新田字上井守沢	3,741	3,633	完成				机
4088	登米地域事務所	道路	主要地方道	築館登米線	登米市		迫町新田字伊豆崎	11,532	11,532	完成				机
4089	登米地域事務所	道路	主要地方道	築館登米線	登米市		迫町新田字新大沢	42,306	41,868	完成				机
4090	登米地域事務所	道路	一般県道	石森永井線	登米市		中田町石森字二ツ木	2,835	2,835	完成				机
4091	登米地域事務所	道路	一般県道	石森永井線	登米市		中田町石森字新船谷	2,176	2,176	完成				机
4092	登米地域事務所	道路	一般県道	石森永井線	登米市		中田町石森字長根	13,923	12,783	完成				机
4093	登米地域事務所	道路	一般県道	新田米山線	登米市		迫町新田字藤島	7,248	7,242	完成				机
4094	登米地域事務所	道路	一般県道	新田米山線	登米市		迫町新田字新滝	4,340	4,240	完成				机
4095	登米地域事務所	道路	一般県道	新田米山線	登米市		迫町新田字南深沢	4,628	4,616	完成				机
4096	登米地域事務所	道路	一般県道	新田米山線	登米市		迫町新田字南深沢	5,107	5,106	完成				机
4097	登米地域事務所	河川	一級河川北上川水系	長沼川	登米市		迫町北方字羽河	77,577	69,728	完成				実
4098	登米地域事務所	河川	一級河川北上川水系	長沼川	登米市		迫町北方字大形	64,841	60,222	完成				実
4099	登米地域事務所	河川	一級河川北上川水系	長沼川	登米市		迫町新田字大形	67,851	55,966	完成				実
4100	登米地域事務所	道路	一般国道	342号	登米市		中田町上沼字内ノ目	117,943	113,712	完成				実
4101	登米地域事務所	道路	一般国道	342号	登米市		中田町上沼字坂米	4,041	4,020	完成				机
4102	登米地域事務所	道路	一般国道	342号	登米市		中田町浅水字新田	4,870	4,870	完成				机
4103	登米地域事務所	道路	一般国道	342号	登米市		中田町浅水字新田	16,660	16,600	完成				机
4104	登米地域事務所	道路	一般国道	342号	登米市		登米町大字日根字谷木前	3,575	3,575	完成				机
4105	登米地域事務所	道路	一般国道	342号	登米市		登米町大字日根字谷木前	3,220	3,220	完成				机
4106	登米地域事務所	道路	一般国道	346号	登米市		中田町上沼字坂米谷内	13,138	13,130	完成				机
4107	登米地域事務所	道路	主要地方道	北上津山線	登米市		津山町横山字野尻地内	1,713	1,630	完成				机
4108	登米地域事務所	道路	一般県道	東和町米谷線	登米市		東和町米谷字細野地内	4,417	4,417	完成				机
4109	登米地域事務所	道路	一般県道	東和町米谷線	登米市		登米町大字日根字山田	4,145	3,649	完成				机
4110	登米地域事務所	道路	一般県道	河南倉米線	登米市		登米町寺地中町	1,793	1,676	完成				机
4111	登米地域事務所	道路	一般国道	342号	登米市		中田町浅水字新川前	17,493	17,489	完成				机
4112	登米地域事務所	道路	一般国道	342号	登米市		登米町大字日根字谷木前	3,122	3,122	完成				机
4113	登米地域事務所	道路	一般国道	346号	登米市		東和町錦織字堀ノ内	5,091	5,091	完成				机
4114	登米地域事務所	道路	一般国道	398号	登米市		東和町米谷字元町	4,023	4,023	完成				机
4115	登米地域事務所	道路	主要地方道	古川佐沼線	登米市		迫町北方青字山	23,355	23,355	完成				机
4116	登米地域事務所	道路	主要地方道	中田栗駒線	登米市		石越町南郷字芦倉	7,563	7,563	完成				机
4117	登米地域事務所	道路	主要地方道	築館登米線	登米市		迫町新田字茂東前	33,344	33,344	完成				机
4118	登米地域事務所	道路	一般国道	342号	登米市		登米町大字日根字谷木前	22,964	16,300	完成				机
4119	登米地域事務所	道路	一般国道	342号	登米市		登米町大字日根字谷木前	3,272	3,272	完成				机
4120	登米地域事務所	道路	一般国道	346号	登米市		東和町米川字東上沢	6,819	6,265	完成				机
4121	登米地域事務所	道路	一般国道	398号	登米市		東和町米谷字朝田貴	3,067	3,028	完成				机
4122	登米地域事務所	道路	一般国道	398号	登米市		東和町米谷字朝田貴	2,679	2,640	完成				机
4123	登米地域事務所	道路	主要地方道	中田栗駒線	登米市		石越町東郷字大根沢	11,031	10,930	完成				机
4124	登米地域事務所	道路	主要地方道	築館登米線	登米市		迫町新田字下浦	8,279	7,980	完成				机
4125	登米地域事務所	道路	一般県道	新田若柳線	登米市		迫町新田字蒲	7,028	6,979	完成				机
4126	登米地域事務所	道路	一般県道	東和町米谷線	登米市		東和町米谷字原田	3,605	3,605	完成				机
4127	登米地域事務所	道路	一般県道	東和町米谷線	登米市		東和町米谷字原田	18,824	18,816	完成				机
4128	登米地域事務所	道路	一般国道	342号	登米市		登米町寺地字三日町	14,737	14,351	完成				机
4129	登米地域事務所	橋梁	一般国道	398号	登米市		迫町佐沼字錦	153,193	134,560	完成				実
4130	登米地域事務所	橋梁	主要地方道	河南米山線	登米市		豊里町川前	169,659	169,323	完成				実
4131	登米地域事務所	道路	一般国道	346号	登米市		東和町米川字東上沢	35,864	33,552	完成				机
4132	登米地域事務所	道路	一般国道	398号	登米市		東和町米谷字朝田貴	38,599	38,599	完成				机
4133	登米地域事務所	道路	一般国道	398号	登米市		東和町米谷字朝田貴	15,164	14,795	完成				机
4134	登米地域事務所	道路	一般国道	398号	登米市		迫町佐沼字上母丁	43,953	42,521	完成				机
4135	登米地域事務所	道路	一般県道	東和町米谷線	登米市		石越町錦織字馬口窪	8,780	8,780	完成				机
4136	登米地域事務所	道路	一般県道	石森永井線	登米市		中田町石森字新田中	2,511	2,511	完成				机
4137	登米地域事務所	道路	一般県道	東和町米谷線	登米市		東和町米谷字根道	7,842	7,842	完成				机
4138	登米地域事務所	道路	一般県道	東和町米谷線	登米市		東和町	4,348	4,348	完成				机
4139	登米地域事務所	橋梁	一般国道	346号	登米市		中田町上沼字坂米	230,688	225,991	完成				実
4140	登米地域事務所	道路	主要地方道	古川佐沼線	登米市		迫町佐沼字中江	37,357	37,071	完成				実
4141	登米地域事務所	道路	主要地方道	古川佐沼線	登米市		迫町佐沼字江合	23,867	23,161	完成				実
4142	登米地域事務所	道路	主要地方道	古川登米線	登米市		米山町中津山字谷地測	113,980	112,797	完成				実
4143	登米地域事務所	道路	一般県道	346号	登米市		南方町堀ノ木	26,281	24,338	完成				実
4144	登米地域事務所	橋梁	一般国道	346号	登米市		米山町西野字藤渡戸	31,809	31,809	完成				実
4145	登米地域事務所	橋梁	一般国道	石越町車場白産線	登米市		石越町東郷字千貫巻	12,815	12,454	完成				実
4146	登米地域事務所	橋梁	一般国道	398号	登米市		迫町北方字飯土井	30,962	30,893	完成				机



取費 番号	事業所名	工程	施設名①	施設名②	都 市	町 村	大字	申請額	決定額	進捗状況	一定災	協議 設計	保留	査定 方法
5003	東部土木事務所	河川	一級河川北上川水系	狭川	石巻市		福地	2,098	2,096	竣工				机
5004	東部土木事務所	河川	一級河川北上川水系	狭川	石巻市		福地	1,590	1,215	完成				机
5005	東部土木事務所	河川	一級河川北上川水系	真野川	石巻市		水沼	4,176	4,054	完成				机
5006	東部土木事務所	河川	一級河川北上川水系	日向川	石巻市		水沼	1,968	1,895	完成				机
5007	東部土木事務所	河川	一級河川北上川水系	水沼川	石巻市		水沼	3,353	3,353	完成				机
5008	東部土木事務所	河川	一級河川北上川水系	真野川	石巻市		水沼	4,557	4,554	完成				机
5009	東部土木事務所	河川	一級河川北上川水系	内の子川	石巻市		真野	2,177	2,176	完成				机
5010	東部土木事務所	河川	二級河川定川水系	定川	石巻市		北村	24,287	24,087	未着手				机
5011	東部土木事務所	河川	二級河川定川水系	定川	石巻市		北村	30,040	27,282	未着手				机
5012	東部土木事務所	河川	二級河川定川水系	定川	石巻市		北村	2,199	2,199	未着手				机
5013	東部土木事務所	河川	二級河川	相川沢川	石巻市		北上町十三浜	1,243,080	1,148,102	着手済		○		実
5014	東部土木事務所	河川	一級河川北上川水系	追波川	石巻市		福地	7,085,114	7,041,839	着手済		○		実
5015	東部土木事務所	河川	一級河川北上川水系	真野川	石巻市		大田	6,581,959	6,455,159	着手済		○		実
5016	東部土木事務所	河川	一級河川	東名蓬河	東松島市		野蒜	2,825,240	2,825,240	着手済		○		実
5017	東部土木事務所	河川	二級河川	後川	石巻市		谷川浜	10,005	10,005	完成				実
5018	東部土木事務所	河川	二級河川	大原川	石巻市		雄勝	4,550,498	4,471,106	未着手		○	○	実
5019	東部土木事務所	河川	一級河川北上川水系	富士川	石巻市		鶴岡	9,407,377	8,883,315	着手済	○			実
5020	東部土木事務所	河川	一級河川北上川水系	大沢川	石巻市		北上町十三浜	#####	#####	着手済				実
5022	東部土木事務所	河川	二級河川	女川	牡鹿郡	女川町	女川浜	3,304,886	2,780,689	着手済		○		実
5023	東部土木事務所	河川	二級河川	定川	東松島市		大曲	#####	#####	着手済		○		実
5024	東部土木事務所	河川	二級河川	南北上通河	東松島市		大曲	6,660,573	6,424,207	着手済		○		実
5025	東部土木事務所	河川	一級河川鳴瀬川水系	北上通河	東松島市		矢本	#####	#####	着手済	○			実
5027	東部土木事務所	河川	二級河川	湊川	東松島市		鮎川浜	2,531,082	2,531,082	着手済		○		実
5028	東部土木事務所	河川	二級河川	深川	石巻市		十八成浜	1,238,585	1,238,585	着手済		○		実
5029	東部土木事務所	河川	一級河川北上川水系	金沢川	石巻市		大田	113,378	113,378	着手済				机
5030	東部土木事務所	河川	二級河川	後川	石巻市		谷川浜	8,963	8,963	完成				実
5101	東部土木事務所	海岸	長石地先海岸	長石海岸	東松島市		長石	496,126	419,840	着手済		○		実
5102	東部土木事務所	海岸	長石地先海岸	長石海岸	東松島市		長石	2,072,207	1,673,537	着手済		○		実
5103	東部土木事務所	海岸	長石地先海岸	東名海岸	東松島市		東名	3,528,841	3,513,961	着手済	○			実
5104	東部土木事務所	海岸	白浜地区海岸	白浜海岸	石巻市		白浜海岸	4,803,233	4,670,131	着手済		○		実
5105	東部土木事務所	海岸	州崎地区海岸	州崎海岸	東松島市		松島	6,359,508	5,935,695	着手済		○		実
5106	東部土木事務所	海岸	清水田地区海岸	清水田海岸	石巻市		清水田浜	2,009,971	1,871,070	着手済		○		実
5107	東部土木事務所	海岸	大原地区海岸	大原海岸	石巻市		大原浜	1,283,117	1,081,730	着手済		○		実
5108	東部土木事務所	海岸	谷川地区海岸	谷川海岸	石巻市		谷川浜	1,946,712	1,869,652	着手済		○		実
5109	東部土木事務所	海岸	大谷川地区海岸	大谷川海岸	石巻市		大谷川浜一	1,590,041	1,589,641	着手済	○			実
5110	東部土木事務所	海岸	長浜地区海岸	長浜海岸	石巻市		遊波	1,630,395	1,629,984	着手済	○			実
5111	東部土木事務所	海岸	東浜地区海岸	東浜海岸	石巻市		狭浜	323,587	323,587	着手済	○			実
5112	東部土木事務所	海岸	折立地区海岸	折立海岸	石巻市		折立	502,136	502,136	完成				実
5113	東部土木事務所	海岸	仁斗田地区海岸	仁斗田海岸	石巻市		田代浜	881,839	881,839	未着手		○		机
5114	東部土木事務所	海岸	横須賀地区海岸	横須賀海岸	石巻市		横須	2,327,048	2,501,499	着手済	○			実
5115	東部土木事務所	海岸	長塩立地区海岸	長塩立海岸	石巻市		北上町十三浜	2,640,533	2,585,027	着手済		○		実
5116	東部土木事務所	海岸	野ヶ瀬地区海岸	野ヶ瀬海岸	東松島市		宮戸	241,520	241,520	未着手		○		実
5117	東部土木事務所	海岸	大曲地区海岸	大曲海岸	東松島市		大曲	2,558,621	2,484,391	着手済		○		実
5118	東部土木事務所	海岸	浜市地区海岸	浜市海岸	東松島市		浜市	645,313	611,604	着手済				実
5119	東部土木事務所	海岸	根組地区海岸	根組海岸	石巻市		根組浜	179,072	179,072	着手済				机
5120	東部土木事務所	海岸	長渡地区海岸	長渡海岸	石巻市		長渡浜船色	144,460	144,460	完成				机
5121	東部土木事務所	海岸	針浜地区海岸	針浜海岸	牡鹿郡	女川町	針浜	545,386	537,549	着手済				実
5122	東部土木事務所	海岸	猪落地区海岸	猪落海岸	牡鹿郡	女川町	猪落	139,983	134,811	完成				実
5123	東部土木事務所	海岸	浦宿地区海岸	浦宿海岸	牡鹿郡	女川町	浦宿	245,935	256,560	着手済				実
5124	東部土木事務所	海岸	網地地区海岸	網地海岸	石巻市		網地	181,105	181,105	着手済				実
5125	東部土木事務所	海岸	大曲地区海岸	大曲海岸	東松島市		大曲	998,465	993,347	着手済				実
5150	東部土木事務所	砂防等	長塩谷の1	長塩谷の1	東松島市		野蒜	3,033	3,033	完成				机
5151	東部土木事務所	砂防等	長塩谷の1	長塩谷の1	石巻市		北上町十三浜	2,295	2,295	完成				机
5152	東部土木事務所	砂防等	長塩谷の1	長塩谷の1	石巻市		北上町十三浜	4,588	4,588	完成				机
5201	東部土木事務所	道路	一般県道	河南谷米線	石巻市		広洲字寺前一	38,939	38,939	完成				机
5202	東部土木事務所	道路	一般県道	河南谷米線	石巻市		広洲字女形二	47,682	42,782	完成				机
5203	東部土木事務所	道路	一般県道	河南谷米線	石巻市		須江字山前	25,434	17,442	完成				机
5204	東部土木事務所	道路	主要地方道	石巻鹿島台大幹線	石巻市		蛇田字中	34,649	34,566	完成				机
5205	東部土木事務所	道路	主要地方道	石巻鹿島台大幹線	石巻市		須江字中埠	41,434	38,963	完成				机
5206	東部土木事務所	道路	主要地方道	石巻鹿島台大幹線	東松島市		赤井字横前	6,118	6,100	完成				机
5207	東部土木事務所	道路	主要地方道	石巻鹿島台大幹線	東松島市		赤井字館前	25,007	23,228	完成				机
5208	東部土木事務所	道路	主要地方道	石巻鹿島台大幹線	東松島市		赤井字寺地	39,754	34,248	完成				机
5209	東部土木事務所	道路	主要地方道	石巻鹿島台大幹線	東松島市		赤井字星場	42,078	41,741	完成				机
5210	東部土木事務所	道路	主要地方道	石巻鹿島台大幹線	東松島市		赤井字照井前東	38,928	30,233	完成				机
5211	東部土木事務所	道路	主要地方道	石巻鹿島台大幹線	東松島市		大塩字台	46,350	39,515	完成				机
5212	東部土木事務所	道路	主要地方道	石巻鹿島台大幹線	東松島市		大塩字五台	14,797	12,018	完成				机
5213	東部土木事務所	道路	主要地方道	河南米山線	石巻市		前谷地字上樓屋	41,514	41,165	完成				机
5214	東部土木事務所	道路	主要地方道	河南米山線	石巻市		前谷地字櫛前	42,561	41,931	完成				机
5215	東部土木事務所	道路	主要地方道	河南米山線	石巻市		前谷地字鹿張	42,175	41,044	完成				机
5216	東部土木事務所	道路	主要地方道	河南米山線	石巻市		和洲字牡丹窪	34,589	34,297	完成				机
5217	東部土木事務所	道路	主要地方道	河南米山線	石巻市		和洲字岩分沢	39,266	38,847	完成				机
5218	東部土木事務所	道路	一般県道	河南南郷線	石巻市		北村字戸井場	38,337	37,444	完成				机
5219	東部土木事務所	道路	一般県道	河南南郷線	石巻市		北村字米倉	41,431	40,604	完成				机
5220	東部土木事務所	道路	一般県道	河南南郷線	石巻市		北村字笹目立二	34,135	33,728	完成				机
5221	東部土木事務所	道路	一般県道	河南南郷線	石巻市		北村字野井前	28,311	28,282	完成				机
5222	東部土木事務所	道路	一般県道	福井沢田線	石巻市		野蒜	45,092	44,842	完成				机
5223	東部土木事務所	道路	一般県道	福井沢田線	石巻市		野蒜	41,470	40,647	完成				机
5224	東部土木事務所	道路	一般県道	福井沢田線	石巻市		沢田	28,612	28,593	完成				机
5225	東部土木事務所	道路	一般県道	福井沢田線	石巻市		沢田	49,359	48,295	完成				机
5226	東部土木事務所	道路	一般県道	福井沢田線	石巻市		沢田	39,671	38,982	竣工				机
5227	東部土木事務所	道路	一般県道	福井沢田線	石巻市		沢田	49,979	49,979	完成				机
5228	東部土木事務所	道路	一般県道	河南石巻港インター線	石巻市		須江	24,435	24,392	完成				机
5229	東部土木事務所	道路	一般県道	河南石巻港インター線	石巻市		須江	37,168	36,739	完成				机
5230	東部土木事務所	道路	一般県道	河南石巻港インター線	石巻市		須江	13,318	13,199	完成				机
5231	東部土木事務所	道路	一般県道	河南石巻港インター線	東松島市		赤井	32,119	32,119	完成				机
5232	東部土木事務所	道路	一般県道	河南石巻港インター線	東松島市		赤井	33,204	31,736	完成				机
5233	東部土木事務所	道路	主要地方道	河南米山線	石巻市		楳生町神取字川前	32,627	32,627	完成				机
5234	東部土木事務所	道路	主要地方道	河南米山線	石巻市		楳生町神取字山畑	18,546	17,770	完成				机
5235	東部土木事務所	道路	主要地方道	河南米山線	石巻市		楳生町神取字内田	41,779	41,746	完成				机
5236	東部土木事務所	道路	主要地方道	河南米山線	石巻市		楳生町神取字屋敷	16,326	15,596	完成				机
5237	東部土木事務所	道路	主要地方道	河南米山線	石巻市		楳生町給人町字西町	27,068	27,068	完成				机
5238	東部土木事務所	道路	主要地方道	河南米山線	石巻市		楳生町新田字西町	23,973	23,787	完成				机
5239	東部土木事務所	道路	主要地方道	河南米山線	石巻市		楳生町中津山字永田	33,591	33,544	完成				机
5240	東部土木事務所	道路	主要地方道	河南米山線	石巻市		楳生町中津山字江下	26,133	25,948	完成				机
5241	東部土木事務所	道路	主要地方道	河南米山線	石巻市		楳生町中津山字八木	30,168	29,448	完成				机
5242	東部土木事務所	道路	主要地方道	河南米山線	石巻市		楳生町寺崎字宇	26,486	25,541	完成				机
5243	東部土木事務所	道路	主要地方道	河南米山線	石巻市		楳生町寺崎字梅ノ木	29,041	28,199	完成				机
5244	東部土木事務所	道路	一般県道	河南南郷線	石巻市		北村字朝日	48,645	46,418	完成				机
5245	東部土木事務所	道路	一般県道	河南南郷線	石巻市		北村字路邊一	49,754	49,754	完成				机
5246	東部土木事務所	道路	主要地方道	河南築館線	石巻市		前谷地	39,541	39,162	完成				机
5247	東部土木事務所	道路	主要地方道	河南築館線	石巻市		前谷地	38,062	38,062	完成				机
5248	東部土木事務所	道路	主要地方道	河南築館線	石巻市		前谷地	37,911	37,911	完成				机
5249	東部土木事務所	道路	主要地方道	河南築館線	石巻市		前谷地	47,711	47,649	完成				机
5250	東部土木事務所	道路	主要地方道	河南築館線	石巻市		前谷地	43,647	43,647	完成				机
5251	東部土木事務所	道路	主要地方道	河南築館線	石巻市		前谷地	22,815	22,8					

計画番号	事業所名	工程	施設名①	施設名②	都 市	町 村	大字	申請額	決定額	進捗状況	一定災	協議設計	保留	査定方法
5271	東部土木事務所	道路	一般県道	河南鳴瀬線	東松島市		大塩	34,172	31,258	完成				机
5272	東部土木事務所	道路	一般県道	河南鳴瀬線	東松島市		高松	40,000	40,000	完成				机
5273	東部土木事務所	道路	一般県道	河南鳴瀬線	東松島市		高松	31,284	31,284	完成				机
5274	東部土木事務所	道路	一般県道	河南鳴瀬線	東松島市		高松	31,868	31,852	完成				机
5275	東部土木事務所	道路	主要地方道	矢本河南線	東松島市		小松	44,691	44,691	完成				机
5276	東部土木事務所	道路	主要地方道	矢本河南線	東松島市		大塩	39,444	39,444	完成				机
5277	東部土木事務所	道路	主要地方道	矢本河南線	東松島市		大塩	37,589	37,589	完成				机
5278	東部土木事務所	道路	主要地方道	矢本河南線	東松島市		大塩	37,276	37,276	完成				机
5279	東部土木事務所	道路	主要地方道	矢本河南線	東松島市		大塩	29,033	29,033	完成				机
5280	東部土木事務所	道路	主要地方道	矢本河南線	東松島市		大塩	29,371	29,371	完成				机
5281	東部土木事務所	道路	主要地方道	矢本河南線	石巻市		広瀬	30,978	30,978	完成				机
5282	東部土木事務所	道路	主要地方道	矢本河南線	石巻市		広瀬	31,928	31,928	完成				机
5283	東部土木事務所	道路	主要地方道	矢本河南線	石巻市		広瀬	15,338	15,338	完成				机
5284	東部土木事務所	道路	主要地方道	瀧谷津山線	石巻市		楡生町寺崎	41,059	41,059	完成				机
5285	東部土木事務所	道路	主要地方道	瀧谷津山線	石巻市		楡生町牛田	30,306	30,306	完成				机
5286	東部土木事務所	道路	主要地方道	瀧谷津山線	石巻市		楡生町牛田	43,073	43,073	完成				机
5287	東部土木事務所	道路	主要地方道	瀧谷津山線	石巻市		楡生町永井	45,701	45,701	完成				机
5288	東部土木事務所	道路	主要地方道	瀧谷津山線	石巻市		楡生町倉坪	35,309	35,309	完成				机
5289	東部土木事務所	道路	主要地方道	瀧谷津山線	石巻市		楡生町倉坪	42,119	42,119	完成				机
5290	東部土木事務所	道路	主要地方道	瀧谷津山線	石巻市		楡生町倉坪	26,307	26,307	完成				机
5291	東部土木事務所	道路	主要地方道	瀧谷津山線	石巻市		楡生町倉坪	39,511	39,511	完成				机
5292	東部土木事務所	道路	一般県道	釜谷大須雄勝線	石巻市		雄勝町船越	22,904	22,825	完成				机
5293	東部土木事務所	道路	一般県道	釜谷大須雄勝線	石巻市		雄勝町船越	23,482	23,482	完成				机
5294	東部土木事務所	道路	一般県道	釜谷大須雄勝線	石巻市		雄勝町船越	22,446	22,446	完成				机
5295	東部土木事務所	道路	一般県道	釜谷大須雄勝線	石巻市		雄勝町大須	27,425	27,425	着手済				机
5296	東部土木事務所	道路	一般県道	釜谷大須雄勝線	石巻市		雄勝町大須	10,008	9,986	着手済				机
5297	東部土木事務所	道路	一般県道	釜谷大須雄勝線	石巻市		雄勝町大須	11,270	11,270	着手済				机
5298	東部土木事務所	道路	一般県道	鹿又停車場線	石巻市		鹿又	33,642	33,642	完成				机
5299	東部土木事務所	道路	一般県道	鹿又停車場線	石巻市		鹿又	22,740	22,740	完成				机
5300	東部土木事務所	道路	一般県道	河南登米線	石巻市		須江	35,603	35,148	完成				机
5301	東部土木事務所	道路	一般県道	河南登米線	石巻市		須江	27,980	27,980	完成				机
5302	東部土木事務所	道路	一般県道	河南登米線	石巻市		須江	29,050	29,050	完成				机
5303	東部土木事務所	道路	一般県道	河南登米線	石巻市		和洞	29,611	29,611	完成				机
5304	東部土木事務所	道路	一般県道	河南登米線	石巻市		和洞	31,174	31,174	完成				机
5305	東部土木事務所	道路	一般県道	河南登米線	石巻市		和洞	24,078	24,078	完成				机
5306	東部土木事務所	道路	主要地方道	石巻河北線	石巻市		大瓜	21,123	21,123	完成				机
5307	東部土木事務所	道路	主要地方道	石巻河北線	石巻市		開成	41,289	41,289	完成				机
5308	東部土木事務所	道路	主要地方道	石巻河北線	石巻市		北境	49,757	49,757	完成				机
5309	東部土木事務所	道路	主要地方道	石巻河北線	石巻市		東福田	42,640	42,640	完成				机
5310	東部土木事務所	道路	主要地方道	石巻河北線	石巻市		大森	43,056	43,056	完成				机
5311	東部土木事務所	道路	主要地方道	石巻河北線	石巻市		大森	23,812	23,773	完成				机
5312	東部土木事務所	道路	主要地方道	石巻河北線	石巻市		小船越	10,055	10,055	完成				机
5313	東部土木事務所	道路	一般県道	大塩小野停車場線	東松島市		大塩	44,442	44,357	完成				机
5314	東部土木事務所	道路	一般県道	大塩小野停車場線	東松島市		小松	42,095	42,095	完成				机
5315	東部土木事務所	道路	一般県道	大塩小野停車場線	東松島市		小松	46,583	46,583	完成				机
5316	東部土木事務所	道路	一般県道	大塩小野停車場線	東松島市		矢本	32,249	30,957	完成				机
5317	東部土木事務所	道路	一般県道	大塩小野停車場線	東松島市		矢本	25,974	25,974	完成				机
5318	東部土木事務所	道路	一般県道	石巻雄勝線	石巻市		栗野	42,147	41,775	着手済				机
5319	東部土木事務所	道路	一般県道	石巻雄勝線	石巻市		栗野	13,446	13,446	着手済				机
5320	東部土木事務所	道路	一般県道	石巻雄勝線	石巻市		栗野	41,448	41,448	着手済				机
5321	東部土木事務所	道路	主要地方道	石巻鹿島台大橋線	石巻市		蛇田	27,936	27,936	完成				机
5322	東部土木事務所	道路	一般国道	398号	石巻市		雄勝町分浜	35,370	35,059	完成				机
5323	東部土木事務所	道路	一般国道	398号	石巻市		雄勝町分浜	29,734	26,615	完成				机
5324	東部土木事務所	道路	一般国道	398号	石巻市		雄勝町分浜	28,018	28,044	着手済				机
5325	東部土木事務所	道路	一般国道	398号	石巻市		雄勝町水浜	17,078	17,079	着手済				机
5326	東部土木事務所	道路	一般県道	社鹿半島公園線	社鹿郡	女川町	龍神浜	21,979	21,803	完成				机
5327	東部土木事務所	道路	一般県道	社鹿半島公園線	社鹿郡	女川町	龍神浜	32,142	32,142	完成				机
5328	東部土木事務所	道路	一般県道	社鹿半島公園線	社鹿郡	女川町	龍神浜	32,958	31,838	完成				机
5329	東部土木事務所	道路	一般県道	社鹿半島公園線	社鹿郡	女川町	龍神浜	16,957	11,710	完成				机
5330	東部土木事務所	道路	一般県道	社鹿半島公園線	社鹿郡	女川町	龍神浜	34,039	32,965	完成				机
5331	東部土木事務所	道路	一般県道	社鹿半島公園線	社鹿郡	女川町	龍神浜	14,923	14,923	完成				机
5332	東部土木事務所	道路	一般県道	神取河北線	石巻市		楡生町高須賀	22,895	22,895	完成				机
5333	東部土木事務所	道路	一般県道	神取河北線	石巻市		楡生町高須賀	21,187	21,187	完成				机
5334	東部土木事務所	道路	一般県道	神取河北線	石巻市		楡生町高須賀	37,621	37,621	完成				机
5335	東部土木事務所	道路	一般県道	神取河北線	石巻市		楡生町高須賀	14,503	14,503	完成				机
5336	東部土木事務所	道路	一般県道	神取河北線	石巻市		楡生町高須賀	16,840	16,380	完成				机
5337	東部土木事務所	道路	一般県道	神取河北線	石巻市		小船越	39,009	38,829	完成				机
5338	東部土木事務所	道路	一般県道	神取河北線	石巻市		小船越	32,088	31,489	完成				机
5339	東部土木事務所	道路	一般県道	神取河北線	石巻市		小船越	33,775	33,775	完成				机
5340	東部土木事務所	道路	一般県道	神取河北線	石巻市		小船越	21,864	21,864	完成				机
5341	東部土木事務所	道路	主要地方道	女川社鹿線	社鹿郡	女川町	小東浜	31,395	31,395	着手済				机
5342	東部土木事務所	道路	主要地方道	女川社鹿線	社鹿郡	女川町	小東浜	29,531	29,531	着手済				机
5343	東部土木事務所	道路	主要地方道	女川社鹿線	社鹿郡	女川町	小東浜	31,453	31,453	着手済				机
5344	東部土木事務所	道路	主要地方道	女川社鹿線	社鹿郡	女川町	高白浜	38,949	38,949	着手済				机
5345	東部土木事務所	道路	主要地方道	女川社鹿線	社鹿郡	女川町	高白浜	32,001	30,865	着手済				机
5346	東部土木事務所	道路	主要地方道	女川社鹿線	社鹿郡	女川町	高白浜	32,998	32,998	着手済				机
5347	東部土木事務所	道路	主要地方道	女川社鹿線	社鹿郡	女川町	高白浜	41,232	40,354	着手済				机
5348	東部土木事務所	道路	主要地方道	女川社鹿線	社鹿郡	女川町	高白浜	42,002	41,337	着手済				机
5349	東部土木事務所	道路	主要地方道	女川社鹿線	社鹿郡	女川町	横浦	37,963	38,011	着手済				机
5350	東部土木事務所	道路	主要地方道	女川社鹿線	社鹿郡	女川町	横浦	40,317	40,309	着手済				机
5351	東部土木事務所	道路	主要地方道	女川社鹿線	社鹿郡	女川町	横浦	40,517	40,517	着手済				机
5352	東部土木事務所	道路	主要地方道	女川社鹿線	社鹿郡	女川町	横浦	45,016	44,915	着手済				机
5353	東部土木事務所	道路	主要地方道	女川社鹿線	社鹿郡	女川町	横浦	38,996	38,996	着手済				机
5354	東部土木事務所	道路	一般国道	神取河北線	石巻市		小船越	29,396	29,396	完成				机
5355	東部土木事務所	道路	一般国道	神取河北線	石巻市		小船越	24,461	24,220	完成				机
5356	東部土木事務所	道路	主要地方道	河北桃生線	石巻市		小船越	41,726	41,726	完成				机
5357	東部土木事務所	道路	主要地方道	河北桃生線	石巻市		成田	35,102	35,102	完成				机
5358	東部土木事務所	道路	主要地方道	河北桃生線	石巻市		成田	18,488	18,488	完成				机
5359	東部土木事務所	道路	主要地方道	河北桃生線	石巻市		成田	31,417	31,417	完成				机
5360	東部土木事務所	道路	主要地方道	河北桃生線	石巻市		飯野	30,469	28,530	完成				机
5361	東部土木事務所	道路	主要地方道	河北桃生線	石巻市		飯野	41,862	41,807	完成				机
5362	東部土木事務所	道路	主要地方道	石巻鮎川線	石巻市		給分浜	28,311	27,145	完成				机
5363	東部土木事務所	道路	主要地方道	石巻鮎川線	石巻市		小洲浜	26,235	23,996	完成				机
5364	東部土木事務所	道路	主要地方道	石巻鮎川線	石巻市		小洲浜	35,471	34,199	完成				机
5365	東部土木事務所	道路	主要地方道	石巻鮎川線	石巻市		十八成浜	27,778	26,915	完成				机
5366	東部土木事務所	道路	一般県道	鳴瀬南郷線	東松島市		小野	43,537	42,759	完成				机
5367	東部土木事務所	道路	一般県道	鳴瀬南郷線	東松島市		小野	45,788	45,485	完成				机
5368	東部土木事務所	道路	一般県道	鳴瀬南郷線	東松島市		小野	13,989	13,231	完成				机
5369	東部土木事務所	道路	一般県道	鳴瀬南郷線	東松島市		小野	43,888	42,234	完成				机
5370	東部土木事務所	道路	一般県道	鳴瀬南郷線	東松島市		高松	30,562	30,291	完成				机
5371	東部土木事務所	道路	一般国道	398号	石巻市		雄勝町水浜	38,228	37,647	着手済				机
5372	東部土木事務所	道路	一般国道	398号	石巻市		雄勝町雄勝	18,571	18,132	着手済				机
5373	東部土木事務所	道路	一般国道	398号	石巻市		雄勝町雄勝	34,593	34,184	着手済				机
5374	東部土木事務所	道路	一般国道	398号	石巻市		雄勝町雄勝	34,815	32,434	完成				机
5375	東部土木事務所	道路	一般国道	398号	石巻市		雄勝町雄勝	31,617	25,650	完成				机
5376	東部土木事務所	道路	一般国道	398号	石巻市		釜谷	34,588	33,329	完成				机
5377	東部土木事務所	道路	一般国道	398号	石巻市		釜谷	26,113	25,191	完成				机
537														

計画番号	事業所名	工程	施設名①	施設名②	都 市	町 村	大字	申請額	決定額	進捗状況	一定災	協議設計	保留	査定方法
5395	東部土木事務所	道路	主要地方道	河北桃生線	石巻市		桃生町檜崎	3,950	3,849	完成				机
5396	東部土木事務所	道路	主要地方道	河北桃生線	石巻市		桃生町城内	27,204	26,388	完成				机
5397	東部土木事務所	道路	主要地方道	河北桃生線	石巻市		桃生町寺崎	35,501	35,501	完成				机
5398	東部土木事務所	道路	主要地方道	河北桃生線	石巻市		桃生町寺崎	31,845	31,845	完成				机
5399	東部土木事務所	道路	主要地方道	河北桃生線	石巻市		桃生町寺崎	31,935	31,935	完成				机
5400	東部土木事務所	道路	一般県道	河北桃生線	石巻市		桃生町寺崎	12,286	12,286	完成				机
5401	東部土木事務所	道路	一般県道	社鹿半島公園線	石巻市	女川町	横浦	10,285	10,271	完成				机
5402	東部土木事務所	道路	一般県道	社鹿半島公園線	社鹿郡	女川町	横浦	27,283	27,054	完成				机
5403	東部土木事務所	道路	一般県道	社鹿半島公園線	社鹿郡	女川町	横浦	38,146	37,854	完成				机
5404	東部土木事務所	道路	一般県道	社鹿半島公園線	社鹿郡	女川町	大石浜	27,863	27,664	完成				机
5405	東部土木事務所	道路	一般県道	社鹿半島公園線	石巻市		小楯浜	24,870	24,674	完成				机
5406	東部土木事務所	道路	一般県道	社鹿半島公園線	石巻市		小楯浜	33,214	32,869	完成				机
5407	東部土木事務所	道路	一般県道	社鹿半島公園線	石巻市		小楯浜	16,230	15,736	完成				机
5408	東部土木事務所	道路	一般県道	社鹿半島公園線	石巻市		大谷川浜	33,756	33,446	完成				机
5409	東部土木事務所	道路	一般県道	社鹿半島公園線	石巻市		小網倉浜	48,296	47,917	完成				机
5410	東部土木事務所	道路	一般県道	社鹿半島公園線	石巻市		泊浜	18,371	18,192	完成				机
5411	東部土木事務所	道路	一般国道	398号	社鹿郡	女川町	崎山	27,887	27,887	完成				机
5412	東部土木事務所	道路	一般国道	398号	社鹿郡	女川町	崎山	21,489	21,470	完成				机
5413	東部土木事務所	道路	主要地方道	石巻鮎川線	石巻市		渡波	47,598	46,233	完成				机
5414	東部土木事務所	道路	主要地方道	石巻鮎川線	石巻市		渡波	29,937	29,937	完成				机
5415	東部土木事務所	道路	主要地方道	石巻鮎川線	石巻市		桃浦	39,871	38,600	完成				机
5416	東部土木事務所	道路	主要地方道	石巻鮎川線	石巻市		桃浦	33,254	32,927	完成				机
5417	東部土木事務所	道路	主要地方道	石巻鮎川線	石巻市		桃浦	29,140	28,826	完成				机
5418	東部土木事務所	道路	主要地方道	石巻鮎川線	石巻市		桃浦	25,043	24,760	完成				机
5419	東部土木事務所	道路	主要地方道	石巻鮎川線	石巻市		桃浦	9,964	9,912	完成				机
5420	東部土木事務所	道路	主要地方道	石巻鮎川線	石巻市		清水田浜	37,919	37,724	着手済				机
5421	東部土木事務所	道路	主要地方道	石巻鮎川線	石巻市		清水田浜	23,031	22,919	着手済				机
5422	東部土木事務所	道路	主要地方道	石巻鮎川線	石巻市		大原浜	10,721	10,673	着手済				机
5423	東部土木事務所	道路	主要地方道	石巻鮎川線	石巻市		十八成浜	20,174	19,979	完成				机
5424	東部土木事務所	道路	主要地方道	石巻鮎川線	石巻市		十八成浜	22,522	22,240	着手済				机
5425	東部土木事務所	道路	一般県道	石巻雄勝線	石巻市		井内	25,492	25,492	着手済				机
5426	東部土木事務所	道路	一般県道	石巻雄勝線	石巻市		井内	40,195	40,195	着手済				机
5427	東部土木事務所	道路	一般県道	石巻雄勝線	石巻市		奥野	31,394	31,394	着手済				机
5428	東部土木事務所	道路	一般県道	石巻雄勝線	石巻市		奥野	37,209	37,209	着手済				机
5429	東部土木事務所	道路	一般県道	石巻雄勝線	石巻市		奥野	47,505	47,505	着手済				机
5430	東部土木事務所	道路	一般県道	石巻雄勝線	石巻市		奥野	34,601	34,601	着手済				机
5431	東部土木事務所	道路	一般県道	石巻雄勝線	石巻市		雄勝町雄勝	25,969	25,716	着手済				机
5432	東部土木事務所	道路	一般県道	石巻雄勝線	石巻市		雄勝町雄勝	32,698	32,821	着手済				机
5433	東部土木事務所	道路	一般県道	石巻雄勝線	石巻市		雄勝町雄勝	16,109	16,109	完成				机
5434	東部土木事務所	道路	一般県道	石巻雄勝線	石巻市		雄勝町雄勝	35,108	35,108	完成				机
5435	東部土木事務所	道路	一般県道	社鹿半島公園線	社鹿郡	女川町	大石原浜	63,153	8,201	完成				実
5436	東部土木事務所	道路	一般県道	社鹿半島公園線	社鹿郡	女川町	野々浜	19,830	19,820	完成				実
5437	東部土木事務所	道路	一般県道	社鹿半島公園線	石巻市		小楯浜	28,694	28,095	完成				実
5438	東部土木事務所	道路	主要地方道	女川社鹿線	石巻市		谷川浜	29,779	24,476	完成				机
5439	東部土木事務所	道路	主要地方道	女川社鹿線	石巻市		谷川浜	28,364	24,569	完成				机
5440	東部土木事務所	道路	主要地方道	女川社鹿線	石巻市		大原浜	24,319	18,693	完成				机
5441	東部土木事務所	道路	主要地方道	女川社鹿線	石巻市		大原浜	23,993	23,993	完成				机
5442	東部土木事務所	道路	主要地方道	女川社鹿線	石巻市		大原浜	36,401	34,897	完成				机
5443	東部土木事務所	道路	一般県道	社鹿半島公園線	石巻市		新山浜	15,505	15,484	完成				机
5444	東部土木事務所	道路	一般県道	社鹿半島公園線	石巻市		新山浜	20,389	19,455	着手済				机
5445	東部土木事務所	道路	一般県道	社鹿半島公園線	石巻市		鮎川浜	24,225	24,238	完成				机
5446	東部土木事務所	道路	一般県道	社鹿半島公園線	石巻市		鮎川浜	26,847	26,858	完成				机
5447	東部土木事務所	道路	一般県道	社鹿半島公園線	石巻市		鮎川浜	29,017	29,017	着手済				机
5448	東部土木事務所	道路	一般県道	社鹿半島公園線	石巻市		鮎川浜	21,415	21,415	着手済				机
5449	東部土木事務所	道路	一般県道	社鹿半島公園線	石巻市		鮎川浜	24,043	23,633	完成				机
5450	東部土木事務所	道路	一般県道	社鹿半島公園線	石巻市		鮎川浜	30,170	27,590	完成				机
5451	東部土木事務所	道路	一般県道	社鹿半島公園線	石巻市		鮎川浜	17,458	16,567	完成				机
5452	東部土木事務所	道路	一般県道	社鹿半島公園線	石巻市		鮎川浜	39,367	35,231	完成				机
5453	東部土木事務所	道路	一般県道	社鹿半島公園線	石巻市		鮎川浜	7,598	7,598	完成				机
5454	東部土木事務所	道路	一般県道	社鹿半島公園線	石巻市		鮎川浜	42,058	42,290	完成				机
5455	東部土木事務所	道路	一般県道	社鹿半島公園線	石巻市		鮎川浜	29,364	29,227	完成				机
5456	東部土木事務所	道路	一般県道	社鹿半島公園線	石巻市		鮎川浜	43,254	42,964	完成				机
5457	東部土木事務所	道路	一般県道	社鹿半島公園線	石巻市		鮎川浜	50,373	50,179	完成				机
5458	東部土木事務所	道路	一般県道	社鹿半島公園線	石巻市		鮎川浜	14,712	14,644	完成				机
5459	東部土木事務所	道路	一般県道	社鹿半島公園線	石巻市		鮎川浜	32,314	28,823	完成				机
5460	東部土木事務所	道路	一般県道	社鹿半島公園線	石巻市		鮎川浜	27,488	27,191	完成				机
5461	東部土木事務所	道路	一般県道	釜谷大須雄勝線	石巻市		雄勝町船越字荒	29,208	34,336	完成				机
5462	東部土木事務所	道路	一般県道	社鹿半島公園線	石巻市		新山浜	48,191	48,191	完成				机
5463	東部土木事務所	道路	主要地方道	女川社鹿線	石巻市		鮎浦	66,886	65,390	完成				机
5464	東部土木事務所	道路	主要地方道	女川社鹿線	社鹿郡	女川町	塚浜	17,908	17,268	着手済				机
5465	東部土木事務所	道路	主要地方道	女川社鹿線	社鹿郡	女川町	飯子浜	31,211	30,870	着手済				机
5466	東部土木事務所	道路	主要地方道	女川社鹿線	社鹿郡	女川町	飯子浜	7,727	7,727	着手済				机
5467	東部土木事務所	道路	主要地方道	女川社鹿線	社鹿郡	女川町	飯子浜	30,317	29,586	着手済				机
5468	東部土木事務所	道路	一般県道	社鹿半島公園線	石巻市		大原浜	34,748	34,748	完成				机
5469	東部土木事務所	道路	一般県道	社鹿半島公園線	石巻市		大原浜	21,188	21,188	完成				机
5470	東部土木事務所	道路	一般県道	社鹿半島公園線	石巻市		大原浜	34,986	34,986	完成				机
5471	東部土木事務所	道路	一般県道	社鹿半島公園線	石巻市		大原浜	41,424	41,239	完成				机
5472	東部土木事務所	道路	一般県道	北上河北線	石巻市		野野字牧野黒前	26,679	17,441	完成				机
5473	東部土木事務所	道路	主要地方道	石巻鮎川線	石巻市		俵浜	86,322	86,322	完成				机
5474	東部土木事務所	道路	一般県道	釜谷大須雄勝線	石巻市		雄勝町船越字荒	36,971	36,484	着手済				机
5475	東部土木事務所	道路	一般県道	社鹿半島公園線	石巻市		鮎川浜	29,603	29,603	完成				机
5476	東部土木事務所	道路	一般県道	社鹿半島公園線	石巻市		泊浜	29,156	22,999	完成				机
5477	東部土木事務所	道路	一般県道	社鹿半島公園線	石巻市		泊浜	9,680	9,680	完成				机
5478	東部土木事務所	道路	一般県道	社鹿半島公園線	石巻市		大原浜	18,356	13,839	完成				机
5479	東部土木事務所	道路	一般県道	社鹿半島公園線	石巻市		大原浜	38,471	33,312	完成				机
5480	東部土木事務所	道路	一般県道	社鹿半島公園線	石巻市		給分浜	22,450	22,113	完成				机
5481	東部土木事務所	道路	一般県道	社鹿半島公園線	石巻市		十八成浜	30,878	30,878	完成				机
5482	東部土木事務所	道路	一般県道	社鹿半島公園線	石巻市		十八成浜	45,332	45,332	完成				机
5483	東部土木事務所	道路	一般県道	社鹿半島公園線	石巻市		十八成浜	38,793	38,482	完成				机
5484	東部土木事務所	道路	一般県道	社鹿半島公園線	石巻市		十八成浜	16,959	16,474	着手済				机
5485	東部土木事務所	道路	一般県道	社鹿半島公園線	石巻市		新山浜	30,240	30,233	着手済				机
5486	東部土木事務所	道路	一般県道	社鹿半島公園線	石巻市		新山浜	29,828	29,820	着手済				机
5487	東部土木事務所	道路	一般県道	社鹿半島公園線	石巻市		十八成浜	36,783	36,733	着手済				机
5488	東部土木事務所	道路	一般県道	社鹿半島公園線	石巻市		十八成浜	34,487	33,140	着手済				机
5489	東部土木事務所	道路	一般県道	社鹿半島公園線	石巻市		新山浜	62,980	62,980	着手済				机
5490	東部土木事務所	道路	主要地方道	石巻河北線	石巻市		東中里	83,050	82,228	完成				机
5491	東部土木事務所	道路	一般県道	社鹿半島公園線	石巻市		新山浜	40,568	40,568	着手済				机
5492	東部土木事務所	道路	一般県道	社鹿半島公園線	石巻市		新山浜	56,129	55,518	完成				机
5493	東部土木事務所	道路	一般県道	石巻雄勝線	石巻市		奥野	84,910	81,978	着手済				机
5494	東部土木事務所	道路	一般県道	社鹿半島公園線	石巻市		鮎川浜	89,251	85,610	完成				机
5495	東部土木事務所	道路	一般県道	社鹿半島公園線	石巻市		鮎川浜	101,393	101,393	完成				机
5496	東部土木事務所	道路	一般県道	社鹿半島公園線	石巻市		鮎川浜	25,485	25,473	完成				机
5497	東部土木事務所	道路	主要地方道	女川社鹿線	社鹿郡	女川町	小東浜	34,305	33,765	完成				机
5498	東部土木事務所	道路	主要地方道	女川社鹿線	社鹿郡	女川町	飯子浜	59,533	59,533	着手済				机
5499	東部土木事務所	道路	主要地方道	女川社鹿線	石巻市		鮎浦	46,565	46,565	着手済				机
5500	東部土木事務所	道路	一般県道	社鹿半島公園線	石巻市		新山浜	33,667	33,667	竣工				机
5501	東部土木事務所	道路	一般県道	北上河北線	石巻市									



計画番号	事業所名	工程	施設名①	施設名②	都 市	町 村	大字	申請額	決定額	進捗状況	一定災	協議設計	保留	査定方法
5519	東部土木事務所	道路	主要地方道	石巻鮎川線	石巻市		浜浜	14,695	14,695	完成				机
5520	東部土木事務所	道路	一般国道	398号	牡鹿郡	女川町	崎山	19,695	14,539	完成				机
5521	東部土木事務所	道路	一般国道	398号	牡鹿郡	女川町	崎山	7,260	7,260	完成				机
5522	東部土木事務所	道路	一般国道	398号	牡鹿郡	女川町	崎山	30,668	28,753	完成				机
5523	東部土木事務所	道路	一般国道	398号	牡鹿郡	女川町	柳ノ崎	31,580	31,580	完成				机
5524	東部土木事務所	道路	一般国道	398号	牡鹿郡	女川町	柳ノ崎	25,512	25,530	完成				机
5525	東部土木事務所	道路	一般国道	398号	牡鹿郡	女川町	竹浦	37,268	37,394	完成				机
5526	東部土木事務所	道路	一般国道	398号	牡鹿郡	女川町	女川町竹浦	27,137	27,137	未着手				机
5527	東部土木事務所	道路	一般国道	398号	牡鹿郡	女川町	尾浦	32,117	26,349	完成				机
5528	東部土木事務所	道路	一般国道	398号	牡鹿郡	女川町	尾浦	31,381	25,444	完成				机
5529	東部土木事務所	道路	一般国道	398号	牡鹿郡	女川町	尾浦	41,980	41,980	完成				机
5530	東部土木事務所	道路	一般国道	398号	牡鹿郡	女川町	尾浦	35,484	28,978	完成				机
5531	東部土木事務所	道路	一般国道	398号	牡鹿郡	女川町	御前浜	27,915	27,936	完成				机
5532	東部土木事務所	道路	一般国道	398号	牡鹿郡	女川町	御前浜	36,106	34,455	着手済				机
5533	東部土木事務所	道路	一般国道	398号	牡鹿郡	女川町	指ノ浜	36,287	34,642	完成				机
5534	東部土木事務所	道路	一般国道	398号	牡鹿郡	女川町	指ノ浜	52,195	46,751	完成				机
5535	東部土木事務所	道路	一般県道	釜谷大須雄勝線	石巻市		雄勝町大須	21,009	21,009	着手済				机
5536	東部土木事務所	道路	一般県道	釜谷大須雄勝線	石巻市		雄勝町熊沢	41,599	41,599	着手済				机
5537	東部土木事務所	道路	一般県道	釜谷大須雄勝線	石巻市		雄勝町熊沢	26,509	26,509	着手済				机
5538	東部土木事務所	道路	一般県道	釜谷大須雄勝線	石巻市		雄勝町桑浜	24,040	20,455	着手済				机
5539	東部土木事務所	道路	一般県道	釜谷大須雄勝線	石巻市		雄勝町桑浜	24,296	20,894	着手済				机
5540	東部土木事務所	道路	一般県道	釜谷大須雄勝線	石巻市		雄勝町桑浜	30,317	30,317	着手済				机
5541	東部土木事務所	道路	一般県道	釜谷大須雄勝線	石巻市		雄勝町大須	39,997	38,998	着手済				机
5542	東部土木事務所	道路	一般県道	釜谷大須雄勝線	石巻市		雄勝町小島	36,287	31,185	着手済				机
5543	東部土木事務所	道路	一般県道	釜谷大須雄勝線	石巻市		雄勝町小島	34,995	32,709	未着手				机
5544	東部土木事務所	道路	一般県道	石巻雄勝線	石巻市		真野	30,436	29,324	着手済				机
5545	東部土木事務所	道路	一般県道	石巻雄勝線	石巻市		真野	37,561	35,406	着手済				机
5546	東部土木事務所	道路	主要地方道	石巻鮎川線	石巻市		橋浦	20,218	19,205	着手済				机
5547	東部土木事務所	道路	主要地方道	石巻鮎川線	石巻市		尾浦	34,460	34,460	完成				机
5548	東部土木事務所	道路	主要地方道	石巻鮎川線	石巻市		小磯浜	27,260	27,260	完成				机
5549	東部土木事務所	道路	主要地方道	石巻鮎川線	石巻市		小磯浜	27,041	27,041	完成				机
5550	東部土木事務所	道路	主要地方道	石巻鮎川線	石巻市		小網倉浜	33,060	31,340	着手済				机
5551	東部土木事務所	道路	主要地方道	石巻鮎川線	石巻市		鮎川浜	15,792	15,792	未着手				机
5552	東部土木事務所	道路	主要地方道	石巻鮎川線	石巻市		鮎川浜	9,338	9,338	完成				机
5553	東部土木事務所	道路	主要地方道	女川社農線	石巻市		谷川浜	17,774	17,774	完成				机
5554	東部土木事務所	道路	一般県道	牡鹿半島公園線	牡鹿郡	女川町	龍神浜	114,444	114,444	完成				実
5555	東部土木事務所	道路	一般県道	牡鹿半島公園線	牡鹿郡	女川町	龍神浜	43,527	43,527	完成				実
5556	東部土木事務所	道路	一般県道	牡鹿半島公園線	石巻市		泊浜	52,811	52,811	完成				実
5557	東部土木事務所	道路	一般県道	牡鹿半島公園線	石巻市		新山浜	155,775	140,576	完成				実
5558	東部土木事務所	道路	一般県道	牡鹿半島公園線	石巻市		鮎川浜	75,409	75,409	完成				机
5559	東部土木事務所	道路	一般県道	牡鹿半島公園線	牡鹿郡	女川町	龍神浜	30,478	30,160	完成				机
5560	東部土木事務所	道路	一般県道	牡鹿半島公園線	牡鹿郡	女川町	大石浜	33,778	33,778	完成				机
5561	東部土木事務所	道路	一般県道	牡鹿半島公園線	牡鹿郡	女川町	野々浜	25,414	25,414	完成				机
5562	東部土木事務所	道路	一般県道	牡鹿半島公園線	石巻市		大谷浜	37,675	37,675	完成				机
5563	東部土木事務所	道路	一般県道	河南登米線	石巻市		鹿又	32,923	32,923	完成				机
5564	東部土木事務所	道路	一般県道	河南登米線	石巻市		和泊	27,833	25,478	完成				机
5565	東部土木事務所	道路	主要地方道	河北橋生線	石巻市		福地	30,967	28,205	完成				机
5566	東部土木事務所	道路	一般国道	398号	石巻市		釜谷	17,558	17,558	完成				机
5567	東部土木事務所	道路	一般国道	398号	石巻市		釜谷	26,369	26,369	完成				机
5568	東部土木事務所	道路	一般国道	398号	石巻市		釜谷	49,643	49,643	完成				机
5569	東部土木事務所	道路	一般国道	398号	石巻市		釜谷	23,215	22,641	完成				机
5570	東部土木事務所	道路	主要地方道	鹿島台鳴瀬線	東松島市		川下	22,850	22,850	完成				机
5571	東部土木事務所	道路	主要地方道	鹿島台鳴瀬線	東松島市		山下	4,768	4,768	完成				机
5572	東部土木事務所	道路	主要地方道	奥松島公園線	東松島市		宮戸	11,163	10,380	完成				机
5573	東部土木事務所	道路	主要地方道	奥松島公園線	東松島市		宮戸	37,774	37,774	完成				机
5574	東部土木事務所	道路	主要地方道	石巻鮎川線	石巻市		鮎川浜	29,917	28,926	完成				机
5575	東部土木事務所	道路	主要地方道	女川社農線	牡鹿郡	女川町	横浦	35,135	35,026	着手済				机
5576	東部土木事務所	道路	主要地方道	女川社農線	牡鹿郡	女川町	横浦	36,135	36,054	着手済				机
5577	東部土木事務所	道路	主要地方道	女川社農線	牡鹿郡	女川町	横浦	36,067	35,227	着手済				机
5578	東部土木事務所	道路	一般県道	出島線	牡鹿郡	女川町	出島	9,836	8,571	完成				机
5579	東部土木事務所	道路	一般県道	出島線	牡鹿郡	女川町	出島	8,732	8,732	完成				机
5580	東部土木事務所	道路	一般県道	出島線	牡鹿郡	女川町	出島	9,877	9,741	完成				机
5581	東部土木事務所	道路	一般県道	出島線	牡鹿郡	女川町	出島	13,646	12,698	完成				机
5582	東部土木事務所	道路	一般県道	出島線	牡鹿郡	女川町	出島	14,109	13,352	完成				机
5583	東部土木事務所	道路	主要地方道	奥松島公園線	東松島市		大塚	56,169	56,169	完成				机
5584	東部土木事務所	道路	主要地方道	奥松島公園線	東松島市		大塚	62,069	60,503	完成				机
5585	東部土木事務所	道路	主要地方道	奥松島公園線	東松島市		宮戸	50,021	48,072	完成				机
5586	東部土木事務所	道路	主要地方道	奥松島公園線	東松島市		宮戸	74,128	74,126	完成				机
5587	東部土木事務所	道路	一般国道	398号	牡鹿郡	女川町	崎山	74,045	74,045	完成				実
5588	東部土木事務所	道路	一般県道	網地島線	石巻市		長瀬浜	63,442	63,440	完成				机
5589	東部土木事務所	道路	一般県道	網地島線	石巻市		網地浜	13,771	13,771	完成				机
5590	東部土木事務所	道路	一般県道	網地島線	石巻市		網地浜	2,356	2,356	完成				机
5591	東部土木事務所	道路	一般県道	網地島線	石巻市		網地浜	3,483	3,483	完成				机
5592	東部土木事務所	道路	一般県道	網地島線	石巻市		網地浜	9,109	9,109	完成				机
5593	東部土木事務所	道路	主要地方道	鹿島台鳴瀬線	東松島市		野蒜	38,332	38,421	施工				机
5594	東部土木事務所	道路	主要地方道	河北橋生線	石巻市		針岡	43,633	43,633	完成				机
5595	東部土木事務所	道路	主要地方道	河北橋生線	石巻市		針岡	50,229	50,229	完成				机
5596	東部土木事務所	道路	主要地方道	河北橋生線	石巻市		福地	42,519	42,519	完成				机
5597	東部土木事務所	道路	主要地方道	河北橋生線	石巻市		福地	39,407	39,407	完成				机
5598	東部土木事務所	道路	主要地方道	河北橋生線	石巻市		福地	67,848	67,848	完成				机
5599	東部土木事務所	道路	主要地方道	奥松島公園線	東松島市		宮戸	9,406	9,406	完成				机
5600	東部土木事務所	道路	主要地方道	奥松島公園線	東松島市		宮戸	43,423	43,423	完成				机
5601	東部土木事務所	道路	一般県道	釜谷大須雄勝線	石巻市		雄勝町名瀬	82,125	82,188	完成				机
5602	東部土木事務所	道路	一般県道	釜谷大須雄勝線	石巻市		雄勝町船越	92,045	92,045	完成				机
5603	東部土木事務所	道路	一般県道	石巻雄勝線	石巻市		針岡	79,649	79,649	着手済				机
5604	東部土木事務所	道路	一般県道	釜谷大須雄勝線	石巻市		雄勝町船越字荒	108,441	108,441	着手済				机
5605	東部土木事務所	道路	一般県道	釜谷大須雄勝線	石巻市		雄勝町船越字荒	65,071	58,277	着手済				机
5606	東部土木事務所	道路	一般県道	牡鹿半島公園線	牡鹿郡	女川町	横浦	72,608	72,608	完成				机
5607	東部土木事務所	道路	一般県道	釜谷大須雄勝線	石巻市		雄勝町船越	28,817	28,817	完成				机
5608	東部土木事務所	道路	一般県道	釜谷大須雄勝線	石巻市		雄勝町船越	25,253	25,253	完成				机
5609	東部土木事務所	道路	主要地方道	女川社農線	牡鹿郡	女川町	飯子浜	30,691	28,426	着手済				机
5610	東部土木事務所	道路	主要地方道	女川社農線	牡鹿郡	女川町	塚浜	36,845	33,632	着手済				机
5611	東部土木事務所	道路	主要地方道	女川社農線	石巻市		網浜	49,764	46,571	着手済				机
5612	東部土木事務所	道路	主要地方道	女川社農線	石巻市		大谷川	23,726	22,622	完成				机
5613	東部土木事務所	道路	主要地方道	女川社農線	石巻市		大谷川	47,021	47,021	完成				机
5614	東部土木事務所	道路	一般国道	398号	石巻市		中浦	25,447	25,436	完成				机
5615	東部土木事務所	道路	一般国道	398号	石巻市		中浦	3,252	3,252	完成				机
5616	東部土木事務所	道路	一般国道	398号	石巻市		大石道	82,093	82,093	未着手				机
5617	東部土木事務所	道路	一般国道	398号	牡鹿郡	女川町	指ノ浜	8,638	8,638	完成				机
5618	東部土木事務所	道路	一般国道	398号	牡鹿郡	女川町	指ノ浜	5,303	5,270	完成				机
5619	東部土木事務所	道路	一般県道	石巻雄勝線	石巻市		坪内	14,771	14,670	完成				机
5620	東部土木事務所	道路	一般県道	石巻雄勝線	石巻市		坪内	10,316	10,316	着手済				机
5621	東部土木事務所	道路	一般国道	398号	石巻市		立町	91,309	88,836	未着手				机
5622	東部土木事務所	道路	一般国道	398号	石巻市		八幡町	115,942	115,942	完成				机
5623	東部土木事務所	道路	一般国道	398号	牡鹿郡	女川町	御前浜	32,253	32,253	完成				机
5624	東部土木事務所	道路	一般国道	398号	石巻市		雄勝町徳島	10,453	8,965	着手済				机
5625	東部土木事務所	道路	一般国道	398号	石巻市		雄勝町船戸	9,960	9,960	着手済				机

計画番号	事業所名	工程	施設名①	施設名②	都 市	町 村	大字	申請額	決定額	進捗状況	一定費	協議設計	保留	査定方法
5643	東部土木事務所	道路	主要地方道	北上津山線	石巻市		北上町橋浦	48,059	45,141	未着手				机
5644	東部土木事務所	道路	主要地方道	北上津山線	石巻市		北上町長尾	44,505	41,834	未着手				机
5645	東部土木事務所	道路	主要地方道	北上津山線	石巻市		北上町女川	5,723	5,184	未着手				机
5646	東部土木事務所	道路	一般県道	北上河北線	石巻市		北上町橋浦	48,907	48,907	完成				机
5647	東部土木事務所	道路	一般県道	北上河北線	石巻市		中野	17,321	17,321	施工				机
5648	東部土木事務所	道路	一般県道	北上河北線	石巻市		中野	12,115	12,115	施工				机
5649	東部土木事務所	道路	一般県道	北上河北線	石巻市		中野	2,457	2,457	完成				机
5650	東部土木事務所	道路	一般県道	北上河北線	石巻市		中野	33,865	27,123	完成				机
5651	東部土木事務所	道路	一般県道	網地島線	石巻市		網地	9,216	9,216	完成				机
5652	東部土木事務所	道路	一般国道	398号	石巻市		鹿妻南	126,579	126,579	着手済				机
5653	東部土木事務所	道路	一般国道	398号	石巻市		渡波	174,353	173,704	着手済				机
5654	東部土木事務所	道路	一般国道	398号	石巻市		鹿妻南	214,423	214,347	着手済				机
5655	東部土木事務所	道路	一般国道	398号	石巻市		沢田	51,574	51,226	完成				机
5656	東部土木事務所	道路	一般国道	398号	石巻市		鹿妻南	61,497	61,395	完成				机
5657	東部土木事務所	道路	一般国道	398号	石巻市	女川町	女川浜	36,384	36,384	施工				机
5659	東部土木事務所	道路	一般国道	398号	石巻市	女川町	石浜	7,878	7,790	完成				机
5661	東部土木事務所	道路	一般国道	398号	石巻市	女川町	鹿神浜	10,578	10,578	完成				机
5662	東部土木事務所	道路	主要地方道	石巻川線	石巻市		住吉町	36,262	36,262	未着手				机
5663	東部土木事務所	道路	主要地方道	石巻港線	石巻市		門脇町	45,839	45,839	完成				机
5664	東部土木事務所	道路	一般県道	釜谷大須雄勝線	石巻市		雄勝町立浜	12,386	12,386	未着手				机
5665	東部土木事務所	道路	一般県道	釜谷大須雄勝線	石巻市		雄勝町大浜	23,466	23,566	着手済				机
5666	東部土木事務所	道路	一般県道	釜谷大須雄勝線	石巻市		雄勝町小島	56,933	56,933	着手済				机
5667	東部土木事務所	道路	一般県道	釜谷大須雄勝線	石巻市		雄勝町明勝	18,396	18,396	着手済				机
5668	東部土木事務所	道路	一般県道	釜谷大須雄勝線	石巻市		雄勝町明勝	64,517	55,828	着手済				机
5669	東部土木事務所	道路	一般県道	石巻女川線	石巻市		南浜町	135,180	135,180	完成				机
5670	東部土木事務所	道路	一般県道	石巻女川線	石巻市		魚町	298,697	297,361	完成				机
5671	東部土木事務所	道路	一般県道	釜谷大須雄勝線	石巻市		雄勝町明勝	71,489	71,489	完成				机
5701	東部土木事務所	道路	一般県道	社鹿半島公園線	社鹿郡	女川町	鹿神浜	16,831	16,831	完成				机
5702	東部土木事務所	道路	一般県道	社鹿半島公園線	社鹿郡	女川町	鹿神浜	26,095	25,840	完成				机
5703	東部土木事務所	道路	一般県道	社鹿半島公園線	社鹿郡	女川町	鹿神浜	16,720	16,720	完成				机
5704	東部土木事務所	道路	一般県道	社鹿半島公園線	社鹿郡	女川町	鹿神浜	16,428	16,428	完成				机
5705	東部土木事務所	道路	一般県道	社鹿半島公園線	社鹿郡	女川町	鹿神浜	46,279	46,176	完成				机
5706	東部土木事務所	道路	一般県道	社鹿半島公園線	石巻市		小橋浜	27,906	27,611	完成				机
5707	東部土木事務所	道路	一般県道	社鹿半島公園線	石巻市		小橋浜	19,428	19,428	完成				机
5708	東部土木事務所	道路	一般県道	社鹿半島公園線	石巻市		大谷浜	43,872	43,872	完成				実
5709	東部土木事務所	道路	主要地方道	河北橋生線	石巻市		福地	46,430	45,991	完成				机
5710	東部土木事務所	道路	主要地方道	河北橋生線	石巻市		三輪田	51,980	51,959	完成				机
5711	東部土木事務所	道路	主要地方道	河北橋生線	石巻市		三輪田	5,572	5,572	完成				机
5712	東部土木事務所	道路	主要地方道	河北橋生線	石巻市		三輪田	50,092	50,092	完成				机
5713	東部土木事務所	道路	主要地方道	河北橋生線	石巻市		相野谷	64,721	64,721	完成				机
5714	東部土木事務所	道路	一般国道	398号	社鹿郡	女川町	石浜	27,310	26,028	完成				机
5715	東部土木事務所	道路	一般国道	398号	社鹿郡	女川町	桐ヶ崎	9,146	9,209	完成				机
5716	東部土木事務所	道路	一般国道	398号	社鹿郡	女川町	竹浦	6,816	6,793	着手済				机
5717	東部土木事務所	道路	一般国道	398号	社鹿郡	女川町	竹浦	15,868	15,366	着手済				机
5718	東部土木事務所	道路	主要地方道	石巻鮎川線	石巻市		渡波	6,096	4,384	完成				机
5720	東部土木事務所	道路	主要地方道	石巻鮎川線	石巻市		桃浦	52,445	52,445	着手済				机
5721	東部土木事務所	道路	主要地方道	石巻鮎川線	石巻市		猿浜	14,373	13,766	施工				机
5722	東部土木事務所	道路	主要地方道	石巻鮎川線	石巻市		桃浦	43,011	43,011	完成				机
5723	東部土木事務所	道路	主要地方道	石巻鮎川線	石巻市		猿浜	8,677	8,616	完成				机
5724	東部土木事務所	道路	一般県道	石巻港インター線	東松島市		赤井	34,198	32,820	完成				机
5725	東部土木事務所	道路	一般県道	石巻港インター線	東松島市		赤井	43,849	33,395	完成				机
5726	東部土木事務所	道路	主要地方道	矢本河南線	東松島市		矢本	8,821	8,002	完成				机
5727	東部土木事務所	道路	主要地方道	矢本河南線	東松島市		矢本	9,464	9,464	完成				机
5728	東部土木事務所	道路	一般県道	398号	石巻市		釜谷	7,343	7,343	完成				机
5729	東部土木事務所	道路	一般県道	社鹿半島公園線	社鹿郡	女川町	鹿神浜	12,809	12,765	完成				机
5730	東部土木事務所	道路	一般県道	社鹿半島公園線	社鹿郡	女川町	鹿神浜	18,537	18,324	完成				机
5731	東部土木事務所	道路	一般県道	社鹿半島公園線	社鹿郡	女川町	鹿神浜	26,851	26,745	完成				机
5732	東部土木事務所	道路	主要地方道	河北橋生線	石巻市		針山	73,216	73,216	完成				机
5733	東部土木事務所	道路	一般国道	398号	社鹿郡	女川町	嶋山	28,643	28,643	着手済				机
5734	東部土木事務所	道路	主要地方道	石巻鮎川線	石巻市		小橋浜	55,461	54,039	着手済				机
5735	東部土木事務所	道路	主要地方道	石巻鮎川線	石巻市		小橋浜	18,924	18,924	完成				机
5736	東部土木事務所	道路	主要地方道	石巻鮎川線	石巻市		給分浜	13,485	12,742	完成				机
5737	東部土木事務所	道路	主要地方道	女川社鹿線	社鹿郡	女川町	小東浜	9,367	9,356	未着手				机
5738	東部土木事務所	道路	主要地方道	女川社鹿線	石巻市		鮎浦	27,993	27,742	完成				机
5739	東部土木事務所	道路	主要地方道	女川社鹿線	石巻市		大原浜	24,627	24,458	完成				机
5740	東部土木事務所	道路	主要地方道	奥松島公園線	東松島市		宮戸	8,102	6,530	完成				机
5741	東部土木事務所	道路	主要地方道	奥松島公園線	東松島市		野蒜	324,004	323,146	未着手				実
5742	東部土木事務所	道路	主要地方道	奥松島公園線	東松島市		野蒜	25,261	25,451	施工				実
5743	東部土木事務所	道路	主要地方道	奥松島公園線	東松島市		野蒜	335,447	334,120	完成				実
5744	東部土木事務所	道路	一般県道	石巻工業港本線	東松島市		大曲	494,829	494,829	着手済				実
5745	東部土木事務所	道路	一般県道	石巻港インター線	東松島市		門脇	1,894,363	1,900,398	完成				実
5746	東部土木事務所	道路	主要地方道	石巻鮎川線	石巻市		清水田浜	230,069	230,069	着手済				机
5747	東部土木事務所	道路	主要地方道	石巻鮎川線女川社鹿線	石巻市		大原浜	209,254	207,309	着手済				机
5748	東部土木事務所	道路	主要地方道	石巻鮎川線	石巻市		十八成浜	168,483	168,483	着手済				机
5749	東部土木事務所	道路	主要地方道	石巻鮎川線	石巻市		鮎川浜	168,640	168,640	着手済				机
5750	東部土木事務所	道路	主要地方道	女川社鹿線	社鹿郡	女川町	小東浜	169,099	169,099	着手済				机
5751	東部土木事務所	道路	主要地方道	女川社鹿線	社鹿郡	女川町	野蒜浜	129,259	128,975	未着手				机
5752	東部土木事務所	道路	主要地方道	女川社鹿線	社鹿郡	女川町	野蒜浜	106,940	106,940	未着手				机
5753	東部土木事務所	道路	主要地方道	女川社鹿線	石巻市		大谷川浜	90,936	90,936	未着手				机
5754	東部土木事務所	道路	一般県道	釜谷大須雄勝線	石巻市		釜谷	934,729	934,729	着手済				実
5755	東部土木事務所	道路	一般県道	石巻港インター線	石巻市		門脇	5,719	5,695	完成				机
5761	東部土木事務所	道路	一般県道	石巻工業港本線	東松島市		矢本	46,021	44,833	完成				机
5762	東部土木事務所	道路	一般県道	石巻工業港本線	東松島市		矢本	6,450	6,419	完成				机
5763	東部土木事務所	道路	一般県道	石巻工業港本線	東松島市		矢本	3,409	3,390	完成				机
5764	東部土木事務所	道路	一般県道	石巻工業港本線	東松島市		矢本	5,893	5,468	完成				机
5765	東部土木事務所	道路	主要地方道	女川社鹿線	社鹿郡	女川町	野々浜	21,871	21,871	着手済				机
5766	東部土木事務所	道路	主要地方道	女川社鹿線	社鹿郡	女川町	野々浜	41,539	41,539	着手済				机
5767	東部土木事務所	道路	主要地方道	女川社鹿線	石巻市		鮎浦	27,110	27,110	完成				机
5768	東部土木事務所	道路	主要地方道	女川社鹿線	石巻市		鮎浦	12,777	12,777	完成				机
5769	東部土木事務所	道路	主要地方道	奥松島公園線	東松島市		宮戸	5,339	3,615	完成				机
5770	東部土木事務所	道路	主要地方道	女川社鹿線	社鹿郡	女川町	鮎浦	52,264	52,895	完成				机
5771	東部土木事務所	道路	主要地方道	女川社鹿線	石巻市		谷川浜	38,410	44,112	完成				机
5772	東部土木事務所	道路	主要地方道	女川社鹿線	社鹿郡	女川町	谷川浜	18,136	17,555	完成				机
5901	東部土木事務所	橋梁	主要地方道	石巻河北線	石巻市		辻堂	15,137	14,562	完成				机
5902	東部土木事務所	橋梁	主要地方道	河南築堤線	石巻市		前谷地字御蔵場	34,674	28,847	完成				机
5903	東部土木事務所	橋梁	一般県道	河北橋生線	石巻市		福地	12,732	12,732	完成				机
5904	東部土木事務所	橋梁	主要地方道	石巻河北線	石巻市		大森	4,374	4,374	完成				机
5905	東部土木事務所	橋梁	一般県道	河南鳴瀬線	東松島市		高松	20,668	20,573	完成				机
5906	東部土木事務所	橋梁	主要地方道	石巻鮎川線	石巻市		渡波	12,046	11,215	完成				机
5907	東部土木事務所	橋梁	一般国道	398号	石巻市		釜谷	7,283	7,283	完成				机
5908	東部土木事務所	橋梁	主要地方道	石巻鹿島台大衛線	東松島市		赤井	18,386	18,386	完成				机
5909	東部土木事務所	橋梁	一般県道	社鹿半島公園線	石巻市		新山浜	38,337	24,874	着手済				机
5910	東部土木事務所	橋梁	一般県道	社鹿半島公園線	石巻市		泊浜	9,414	9,414	完成				机
5911	東部土木事務所	橋梁	一般県道	石巻港インター線	東松島市		赤井	15,768	15,768	完成				机
5912	東部土木事務所	橋梁	一般県道	398号	石巻市		雄勝町水浜	5,322	5,312	完成				机
5913	東部土木事務所	橋梁	一般県道	石巻工業港本線	石巻市		門脇	9,934	9,934	完成				机
5914	東部土木事務所	橋梁	一般県道	石巻女川線	石巻市		湊	75,035	75,035	完成				机



計画番号	事業名	工種	施設名①	施設名②	都 市	町 村	大字	申請額	決定額	進捗状況	一定費	協議設計	保留	査定方法
5944	東部土木事務所	橋梁	一般国道	398号	石巻市		中央	8,588,139	7,650,069	着工済	○			実
5945	東部土木事務所	橋梁	一般国道	398号	石巻市		北上町十三浜	586,337	586,337	着工済	○			実
5946	東部土木事務所	橋梁	主要地方道	石巻越川線	石巻市		大原浜	96,865	96,865	未着手	○			実
6001	気仙沼土木事務所	河川	二級河川	石巻川	気仙沼市		唐桑町只越	2,185,484	2,185,484	着工済	○			実
6002	気仙沼土木事務所	河川	二級河川	鹿折川	気仙沼市		浜松二丁目	5,813,130	5,725,818	着工済	○			実
6003	気仙沼土木事務所	河川	二級河川	舟形沢川	気仙沼市		浜松二丁目	3,026,404	3,026,404	着工済	○			実
6004	気仙沼土木事務所	河川	二級河川	大川	気仙沼市		川口町二丁目	6,456,071	6,338,492	着工済	○			実
6005	気仙沼土木事務所	河川	二級河川	面瀬川	気仙沼市		松崎浜	4,750,316	4,667,270	着工済	○			実
6051	気仙沼土木事務所	河川	二級河川	津谷川	気仙沼市		本吉町津谷新明戸	11,187	11,100	未着手	○			実
6052	気仙沼土木事務所	河川	二級河川沖/田川水系	沖/田川	気仙沼市		本吉町野々下	2,339,682	2,331,351	着工済	○			実
6053	気仙沼土木事務所	河川	二級河川	津谷川	気仙沼市		本吉町中島	## ## ## ##	## ## ## ##	着工済	○			実
6054	気仙沼土木事務所	河川	二級河川	沖/田川	気仙沼市		本吉町後田	5,231	5,231	未着手	○			実
6101	気仙沼土木事務所	河川	二級河川	長湯水川	本吉郡	南三陸町	戸倉字長湯水	1,015,728	1,010,345	未着手	○			実
6102	気仙沼土木事務所	河川	二級河川	港川	本吉郡	南三陸町	歌津津港	2,660,420	2,660,420	着工済	○			実
6104	気仙沼土木事務所	河川	二級河川	稲淵川	本吉郡	南三陸町	歌津津長束	293,345	293,342	着工済	○			実
6105	気仙沼土木事務所	河川	二級河川	伊里前川	本吉郡	南三陸町	歌津津伊里前	2,828,546	2,828,476	着工済	○			実
6107	気仙沼土木事務所	河川	二級河川	楡川	本吉郡	南三陸町	志津川字清水浜	2,277,968	2,277,968	着工済	○			実
6108	気仙沼土木事務所	河川	二級河川	新井田川	本吉郡	南三陸町	志津川字本浜町	4,731,695	4,731,695	着工済	○			実
6109	気仙沼土木事務所	河川	二級河川	八幡川	本吉郡	南三陸町	志津川字汐見町	6,659,477	6,659,477	着工済	○			実
6110	気仙沼土木事務所	河川	二級河川	水尻川	本吉郡	南三陸町	志津川字大久保	2,518,305	2,518,305	着工済	○			実
6111	気仙沼土木事務所	河川	二級河川	折立川	本吉郡	南三陸町	戸倉字折立	2,991,112	2,972,806	着工済	○			実
6113	気仙沼土木事務所	河川	二級河川	水戸辺川	本吉郡	南三陸町	戸倉字水戸辺	4,562,498	4,545,652	着工済	○			実
6117	気仙沼土木事務所	河川	二級河川	水尻川	本吉郡	南三陸町	志津川字大久保	7,710	7,582	未着手	○			実
6118	気仙沼土木事務所	河川	二級河川	水戸辺川	本吉郡	南三陸町	戸倉字水尻	3,763	3,763	未着手	○			実
6201	気仙沼土木事務所	海岸	唐桑海岸(稲村浜地区海岸)	唐桑海岸	気仙沼市		唐桑町高石浜	293,490	268,616	未着手	○			実
6202	気仙沼土木事務所	海岸	唐桑海岸(高石浜地区海岸)	唐桑海岸	気仙沼市		唐桑町松園	138,760	126,460	着工済	○			実
6203	気仙沼土木事務所	海岸	唐桑海岸(松浜地区海岸)	唐桑海岸	気仙沼市		唐桑町松園	31,509	51,633	完成	○			実
6204	気仙沼土木事務所	海岸	唐桑海岸(田の浜地区海岸)	田の浜海岸	気仙沼市		唐桑町上崎	192,770	203,973	未着手	○			実
6205	気仙沼土木事務所	海岸	唐桑海岸(西舞根地区海岸)(西舞根良浜地先海岸)	西舞根良浜海岸	気仙沼市		唐桑町西舞根	458,584	455,752	着工済	○			実
6206	気仙沼土木事務所	海岸	唐桑海岸(西舞根地区海岸)(日向良地先海岸)	日向良地海岸	気仙沼市		唐桑町西舞根	509,615	511,010	着工済	○			実
6207	気仙沼土木事務所	海岸	唐桑海岸(藤沢地区海岸)	藤沢海岸	気仙沼市		唐桑町藤沢	160,627	142,450	完成	○			実
6208	気仙沼土木事務所	海岸	気仙沼海岸(大島地区海岸)(亀山磯地先海岸)	亀山磯草海岸	気仙沼市		外浜	866,487	818,385	着工済	○			実
6209	気仙沼土木事務所	海岸	気仙沼海岸(大島地区海岸)(亀山磯地先海岸)	亀山磯草海岸	気仙沼市		外浜	552,896	763,588	着工済	○			実
6210	気仙沼土木事務所	海岸	気仙沼海岸(大島地区海岸)(亀山磯地先海岸)	亀山磯草海岸	気仙沼市		亀山	1,398,816	1,383,337	着工済	○			実
6211	気仙沼土木事務所	海岸	気仙沼海岸(大島地区海岸)(亀山磯地先海岸)	亀山磯草海岸	気仙沼市		磯草地先	1,246,550	1,238,518	着工済	○			実
6212	気仙沼土木事務所	海岸	気仙沼海岸(大島地区海岸)(磯草地先海岸)	磯草海岸	気仙沼市		磯草	598,213	594,740	未着手	○			実
6213	気仙沼土木事務所	海岸	大島地区海岸(田中浜地先海岸)	田中浜海岸	気仙沼市		外畑	604,336	603,517	着工済	○			実
6214	気仙沼土木事務所	海岸	気仙沼海岸(大島地区海岸)(高井浜大向地先海岸)	高井浜大向海岸	気仙沼市		大向	2,967,872	2,485,193	着工済	○			実
6215	気仙沼土木事務所	海岸	気仙沼海岸(大島地区海岸)(中沢地先海岸)	中沢海岸	気仙沼市		駒形	1,858,435	1,501,532	着工済	○			実
6216	気仙沼土木事務所	海岸	気仙沼海岸(台ノ沢地区海岸)	台ノ沢海岸	気仙沼市		岩月千岩田	326,163	378,012	未着手	○			実
6217	気仙沼土木事務所	海岸	気仙沼海岸(波路上地区海岸)(若井崎地先海岸)	若井崎海岸	気仙沼市		波路上若井崎	191,465	170,844	未着手	○			実
6218	気仙沼土木事務所	海岸	荒古前地区海岸	荒古前海岸	気仙沼市		唐桑町荒古前	513,865	513,678	着工済	○			実
6219	気仙沼土木事務所	海岸	後馬場地区海岸	後馬場海岸	気仙沼市		唐桑町馬場地先	561,742	561,242	着工済	○			実
6220	気仙沼土木事務所	海岸	片浜地区海岸	片浜海岸	気仙沼市		前浜地先	1,788,934	1,766,212	着工済	○			実
6221	気仙沼土木事務所	海岸	最知地区海岸	最知海岸	気仙沼市		最知地先	2,118,166	2,118,166	未着手	○			実
6222	気仙沼土木事務所	海岸	杉の下地区海岸	杉の下海岸	気仙沼市		波路上向原地先	598,745	547,722	未着手	○			実
6223	気仙沼土木事務所	海岸	千岩田地区海岸	千岩田海岸	気仙沼市		岩月千岩田地先	1,115,597	1,115,597	未着手	○			実
6251	気仙沼土木事務所	海岸	大谷地区海岸	大谷海岸	気仙沼市		本吉町大谷地先	2,719,039	2,702,639	着工済	○			実
6252	気仙沼土木事務所	海岸	中島海岸	中島海岸	気仙沼市		本吉町中島地先	7,265,838	7,187,422	着工済	○			実
6253	気仙沼土木事務所	海岸	沖の田地区海岸	沖の田海岸	気仙沼市		本吉町野々下地先	461,751	461,692	未着手	○			実
6301	気仙沼土木事務所	海岸	渡辺谷地区海岸	渡辺谷海岸	本吉郡	南三陸町	戸倉字谷合沢	24,928	24,075	着工済	○			実
6302	気仙沼土木事務所	海岸	館浜地区海岸	館浜海岸	本吉郡	南三陸町	歌津津館浜地先	1,110,499	1,110,499	着工済	○			実
6303	気仙沼土木事務所	海岸	長須賀地区海岸	長須賀海岸	本吉郡	南三陸町	歌津津大沼地先	1,158,827	1,158,827	着工済	○			実
6304	気仙沼土木事務所	海岸	荒古前地区海岸	荒古前海岸	本吉郡	南三陸町	志津川字大沼地先	784,654	774,543	未着手	○			実
6305	気仙沼土木事務所	海岸	黒崎地区海岸	黒崎海岸	本吉郡	南三陸町	志津川字黒崎の沢地先	485,944	485,944	着工済	○			実
6306	気仙沼土木事務所	海岸	戸倉地区海岸	戸倉海岸	本吉郡	南三陸町	戸倉字小浜地先	1,421,030	1,366,054	着工済	○			実
6307	気仙沼土木事務所	海岸	水戸辺地区海岸	水戸辺海岸	本吉郡	南三陸町	戸倉字水戸辺地先	474,858	474,858	着工済	○			実
6401	気仙沼土木事務所	道路	一般県道	大島浪板線	気仙沼市		三浜	29,421	25,646	着工済	○			実
6402	気仙沼土木事務所	道路	一般県道	馬場只越線	気仙沼市		唐桑町只越	23,478	23,478	完成	○			実
6403	気仙沼土木事務所	道路	主要地方道	気仙沼唐桑線	気仙沼市		新浜町一丁目	875,548	875,356	着工済	○			実
6404	気仙沼土木事務所	道路	一般県道	大島線	気仙沼市		磯草	3,168	3,168	未着手	○			実
6405	気仙沼土木事務所	道路	一般県道	大島線	気仙沼市		磯草	27,437	27,437	未着手	○			実
6406	気仙沼土木事務所	道路	一般県道	大島線	気仙沼市		中山	54,537	57,958	着工済	○			実
6407	気仙沼土木事務所	道路	一般県道	馬場只越線	気仙沼市		唐桑町高石浜	8,399	8,399	完成	○			実
6408	気仙沼土木事務所	道路	主要地方道	気仙沼唐桑線	気仙沼市		唐桑町借浦	49,680	49,680	完成	○			実
6409	気仙沼土木事務所	道路	一般県道	大島浪板線	気仙沼市		二ノ浜	266,015	265,709	着工済	○			実
6410	気仙沼土木事務所	道路	一般県道	大島浪板線	気仙沼市		小々汐	291,991	292,676	着工済	○			実
6411	気仙沼土木事務所	道路	一般県道	大島線	気仙沼市		浦の浜	228,290	229,506	着工済	○			実
6412	気仙沼土木事務所	道路	一般県道	馬場只越線	気仙沼市		唐桑町馬場	22,512	22,512	完成	○			実
6413	気仙沼土木事務所	道路	主要地方道	気仙沼唐桑線	気仙沼市		唐桑町東舞根	29,237	30,793	完成	○			実
6414	気仙沼土木事務所	道路	主要地方道	気仙沼唐桑線	気仙沼市		畑町二丁目	116,945	116,945	着工済	○			実
6415	気仙沼土木事務所	道路	主要地方道	気仙沼唐桑線	気仙沼市		松崎片浜	301,503	289,909	着工済	○			実
6521	気仙沼土木事務所	道路	一般県道	泊崎半島線	本吉郡	南三陸町	歌津津大沼	187,661	187,661	完成	○			実
6522	気仙沼土木事務所	道路	一般県道	泊崎半島線	本吉郡	南三陸町	歌津津音の浜	190,655	190,655	未着手	○			実
6523	気仙沼土木事務所	道路	一般国道	398号	本吉郡	南三陸町	志津川字大久保	1,077,447	1,076,091	着工済	○			実
6524	気仙沼土木事務所	道路	一般国道	398号	本吉郡	南三陸町	戸倉字小浜	310,588	310,588	着工済	○			実
6525	気仙沼土木事務所	道路	一般県道	398号	本吉郡	南三陸町	唐桑字坂本	256,698	256,698	着工済	○			実
6526	気仙沼土木事務所	道路	一般県道	泊崎半島線	本吉郡	南三陸町	歌津津字足	100,516	100,516	着工済	○			実
6527	気仙沼土木事務所	道路	一般県道	泊崎半島線	本吉郡	南三陸町	歌津津字館浜	218,647	217,650	着工済	○			実
6529	気仙沼土木事務所	道路	一般県道	泊崎半島線	本吉郡	南三陸町	歌津津伊里前	16,112	16,112	完成	○			実
6530	気仙沼土木事務所	道路	一般県道	泊崎半島線	本吉郡	南三陸町	歌津津館浜	12,990	12,990	未着手	○			実
6531	気仙沼土木事務所	道路	一般県道	清水浜志津川港線	本吉郡	南三陸町	志津川字大森	10,651	11,321	完成	○			実
6701	気仙沼土木事務所	道路	一般国道	284号	気仙沼市		前木	4,265	4,265	完成	○			実
6702	気仙沼土木事務所	道路	主要地方道	気仙沼唐桑線	気仙沼市		唐桑町馬場	12,529	12,529	完成	○			実
6703	気仙沼土木事務所	道路	主要地方道	気仙沼本吉線	気仙沼市		松崎上金取	2,784	2,784	完成	○			実
6704	気仙沼土木事務所	道路	主要地方道	気仙沼本吉線	気仙沼市		松崎上金取	3,475	3,475	完成	○			実
6705	気仙沼土木事務所	道路	主要地方道	気仙沼本吉線	気仙沼市		松崎上金取	1,891	1,891	完成	○			実
6706	気仙沼土木事務所	道路	主要地方道	気仙沼本吉線	気仙沼市		松崎上金取	4,740	4,740	完成	○			実
6707	気仙沼土木事務所	道路	一般県道	大島線	気仙沼市		中山	13,273	13,273	完成	○			実
6708	気仙沼土木事務所	道路	一般県道	大島線	気仙沼市		中山	21,092	21,092	完成	○			実
6709	気仙沼土木事務所	道路	一般県道	大島線	気仙沼市		横沼	7,452	7,452	完成	○			実
6710	気仙沼土木事務所	道路	一般県道	大島線	気仙沼市		横沼	3,795	3,026	完成	○			実
6711	気仙沼土木事務所	道路	一般県道	大島線	気仙沼市		中山	3,375	3,375	完成	○			実
6712	気仙沼土木事務所	道路	一般県道	大島線	気仙沼市		中山	11,804	11,804	完成	○			実
6713	気仙沼土木事務所	道路	一般県道	大島線	気仙沼市		中山5	1,875	1,853	完成	○			実
6714	気仙沼土木事務所	道路	一般県道	大島線	気仙沼市		中山6	13,123	12,981	完成	○			実
6715	気仙沼土木事務所	道路	一般県道	大島線	気仙沼市		中山7	8,936	8,928	完成	○			実
6716	気仙沼土木事務所	道路	一般県道	大島線	気仙沼市		外畑	3,331	3,318	完成	○			実</



計画番号	事務所名	工程	施設名①	施設名②	都 市	町 村	大字	申請額	決定額	進捗状況	一定災	協議設計	保留	査定方法
6743	気仙沼土木事務所	道路	主要地方道	気仙沼本吉線	気仙沼市		赤岩迎前田	17,098	17,098	完成				机
6744	気仙沼土木事務所	道路	主要地方道	気仙沼本吉線	気仙沼市		松崎上金取	15,763	15,762	完成				机
6745	気仙沼土木事務所	道路	主要地方道	気仙沼本吉線	気仙沼市		松崎上金取	5,944	5,943	完成				机
6751	気仙沼土木事務所	道路	主要地方道	気仙沼本吉線	気仙沼市		本吉町蝦の堀	17,332	17,332	完成				机
6752	気仙沼土木事務所	道路	一般国道	346号	気仙沼市		本吉町猪の鼻	12,366	12,366	完成				机
6753	気仙沼土木事務所	道路	一般国道	346号	気仙沼市		本吉町猪の鼻	4,733	4,733	完成				机
6754	気仙沼土木事務所	道路	一般国道	346号	気仙沼市		本吉町津谷榎子	11,698	11,698	着手済				机
6755	気仙沼土木事務所	道路	一般国道	346号	気仙沼市		本吉町津谷新明戸	11,239	11,239	完成				机
6756	気仙沼土木事務所	道路	一般県道	馬籠志津川線	気仙沼市		本吉町牛王野沢	10,723	10,569	完成				机
6757	気仙沼土木事務所	道路	一般国道	346号	気仙沼市		本吉町津谷榎子	16,171	16,171	完成				机
6801	気仙沼土木事務所	道路	一般県道	志津川登米線	本吉郡	南三陸町	入谷	2,700	2,494	完成				机
6802	気仙沼土木事務所	道路	一般県道	志津川登米線	本吉郡	南三陸町	入谷	1,862	1,862	完成				机
6803	気仙沼土木事務所	道路	一般県道	志津川登米線	本吉郡	南三陸町	入谷	5,403	5,403	完成				机
6804	気仙沼土木事務所	道路	一般県道	志津川登米線	本吉郡	南三陸町	入谷	1,902	1,615	完成				机
6805	気仙沼土木事務所	道路	一般県道	馬籠志津川線	本吉郡	南三陸町	歌津字弘川	1,711	1,710	完成				机
6806	気仙沼土木事務所	道路	一般県道	馬籠志津川線	本吉郡	南三陸町	歌津字弘川	3,214	2,862	完成				机
6807	気仙沼土木事務所	道路	一般県道	馬籠志津川線	本吉郡	南三陸町	志津川字新井田	3,213	3,208	完成				机
6808	気仙沼土木事務所	道路	一般国道	398号	本吉郡	南三陸町	入谷字桜沢	3,714	3,656	完成				机
6809	気仙沼土木事務所	道路	一般国道	398号	本吉郡	南三陸町	入谷字岩沢	8,340	7,867	完成				机
6810	気仙沼土木事務所	道路	一般国道	398号	本吉郡	南三陸町	入谷字岩沢	8,139	7,898	完成				机
6811	気仙沼土木事務所	道路	一般県道	清水浜志津川港線	本吉郡	南三陸町	志津川字荒坂	6,593	6,593	完成				机
6812	気仙沼土木事務所	道路	一般県道	清水浜志津川港線	本吉郡	南三陸町	志津川字荒坂	1,876	1,876	完成				机
6813	気仙沼土木事務所	道路	一般県道	清水浜志津川港線	本吉郡	南三陸町	志津川字阿曾	17,621	17,496	完成				机
6814	気仙沼土木事務所	道路	一般県道	清水浜志津川港線	本吉郡	南三陸町	志津川字深田	24,932	24,868	完成				机
6815	気仙沼土木事務所	道路	一般国道	398号	本吉郡	南三陸町	戸倉字太田	10,491	8,939	完成				机
6816	気仙沼土木事務所	道路	一般国道	398号	本吉郡	南三陸町	戸倉字藤浜	13,283	13,279	完成				机
6817	気仙沼土木事務所	道路	一般国道	398号	本吉郡	南三陸町	戸倉字近東	5,865	5,865	完成				机
6818	気仙沼土木事務所	道路	一般国道	398号	本吉郡	南三陸町	戸倉字滝浜	17,729	17,729	完成				机
6819	気仙沼土木事務所	道路	一般国道	398号	本吉郡	南三陸町	戸倉字津の宮	22,496	22,394	完成				机
6820	気仙沼土木事務所	道路	一般国道	398号	本吉郡	南三陸町	戸倉字合羽沢	29,365	29,365	完成				机
6821	気仙沼土木事務所	道路	一般国道	398号	本吉郡	南三陸町	戸倉字坂本	11,718	11,718	完成				机
6824	気仙沼土木事務所	道路	一般国道	398号	本吉郡	南三陸町	戸倉字底土	50,717	50,605	完成				机
6827	気仙沼土木事務所	道路	一般国道	398号	本吉郡	南三陸町	戸倉字水戸辺	50,183	49,379	完成				机
6831	気仙沼土木事務所	道路	一般国道	398号	本吉郡	南三陸町	戸倉字清水	141,328	141,328	着手済		○	○	実
6832	気仙沼土木事務所	道路	一般県道	泊崎半島線	本吉郡	南三陸町	歌津字田の浦	43,687	30,643	完成				机
6834	気仙沼土木事務所	道路	一般県道	泊崎半島線	本吉郡	南三陸町	歌津字南の沢	30,391	30,309	完成				机
6837	気仙沼土木事務所	道路	一般県道	泊崎半島線	本吉郡	南三陸町	歌津字馬場	14,976	14,976	完成				机
6838	気仙沼土木事務所	道路	一般県道	泊崎半島線	本吉郡	南三陸町	歌津字南の頭	9,905	9,149	完成				机
6844	気仙沼土木事務所	道路	一般県道	清水浜志津川港線	本吉郡	南三陸町	志津川字楡浜	16,829	16,815	完成				机
6845	気仙沼土木事務所	道路	一般県道	清水浜志津川港線	本吉郡	南三陸町	志津川字清水浜	8,869	4,045	完成				机
6846	気仙沼土木事務所	道路	一般県道	清水浜志津川港線	本吉郡	南三陸町	志津川字平貝	1,522	1,393	完成				机
6847	気仙沼土木事務所	道路	一般県道	清水浜志津川港線	本吉郡	南三陸町	志津川字深田	11,380	11,560	完成				机
6848	気仙沼土木事務所	道路	一般県道	泊崎半島線	本吉郡	南三陸町	歌津字田の浦	187,906	187,446	着手済		○		机
6849	気仙沼土木事務所	道路	一般県道	泊崎半島線	本吉郡	南三陸町	歌津字北の沢	39,862	39,862	完成				机
6901	気仙沼土木事務所	橋梁	一般県道	馬場只越線	気仙沼市		唐桑町只越	317,381	317,381	未着手		○		実
6902	気仙沼土木事務所	橋梁	主要地方道	気仙沼唐桑線	気仙沼市		錦町二丁目	517,066	517,066	未着手		○		実
6903	気仙沼土木事務所	橋梁	一般県道	大島浪板線	気仙沼市		二ノ浜	110,063	110,063	未着手		○	○	机
6904	気仙沼土木事務所	橋梁	一般県道	大島浪板線	気仙沼市		小々汐	24,537	24,537	未着手		○		机
6906	気仙沼土木事務所	橋梁	主要地方道	気仙沼唐桑線	気仙沼市		松崎馬場	500,593	500,593	未着手		○		実
6931	気仙沼土木事務所	橋梁	一般国道	346号	気仙沼市		本吉町岳の下	5,729	5,729	完成				机
6961	気仙沼土木事務所	橋梁	一般国道	398号	本吉郡	南三陸町	戸倉字長清水	198,226	198,226	未着手		○		実
6964	気仙沼土木事務所	橋梁	一般県道	泊崎半島線	本吉郡	南三陸町	歌津字長長	66,338	66,338	廃工		○		実
6965	気仙沼土木事務所	橋梁	一般県道	弘川町向線	本吉郡	南三陸町	歌津字伊里前	299,785	299,785	未着手		○	○	机
6966	気仙沼土木事務所	橋梁	一般県道	清水浜志津川港線	本吉郡	南三陸町	志津川字清水浜	319,575	319,575	未着手		○		実
6967	気仙沼土木事務所	橋梁	一般国道	398号	本吉郡	南三陸町	志津川字五日町	1,115,341	1,115,341	未着手		○		実
6968	気仙沼土木事務所	橋梁	一般国道	398号	本吉郡	南三陸町	戸倉字川向	493,732	493,359	着手済		○		実
6969	気仙沼土木事務所	橋梁	一般国道	398号	本吉郡	南三陸町	戸倉字中芝	428,957	428,860	着手済		○		実
6970	気仙沼土木事務所	橋梁	一般県道	志津川登米線	本吉郡	南三陸町	志津川字下保呂毛	4,678	4,678	完成				机
9002	河川課	河川			石巻市		栗中里	28,521	28,521	完成				机
9003	河川課	河川	一級河川阿武隈川水系	五能堀川	岩沼市		下野郷赤江川	15,302	15,302	未着手				机
9004	河川課	河川	二級河川津谷川水系	津谷川	気仙沼市		本吉津谷明戸	16,798	16,798	完成				机
9005	河川課	河川	二級河川八幡川水系	八幡川	本吉郡	南三陸町	志津川字船前	15,641	15,641	未着手				机
9006	河川課	河川	二級河川八幡川水系	八幡川	本吉郡	南三陸町	志津川	5,981	5,981	完成				机
9007	河川課	河川	二級河川大原川水系	大原川	石巻市		雄勝町雄勝	10,891	10,891	未着手				机
9008	河川課	河川	二級河川女川水系	女川	牡鹿郡	女川町	女川浜	4,424	4,424	完成				机
9009	河川課	河川	二級河川定川水系	定川	東松島市		朱木赤井前川	3,861	3,861	完成				机
9010	河川課	河川	二級河川七北田川水系	七北田川	仙台市		宮城野区福田町	13,478	13,478	完成				机
9011	河川課	河川	二級河川七北田川水系	南貞山通河	仙台市		若林区荒浜	1,284	1,284	未着手				机

1,926 153 23

完成 1,579  
着手済 244  
未着手 79

## 第 4 章



### 復興交付金事業

## 東日本大震災復興交付金について

東日本大震災により、相当数の住宅、公共施設その他の施設の減滅又は損壊等の著しい被害を受けた地域において、災害復旧事業だけでは困難な「失われた市街地の再生」、「生業の再建」等のほか、多様な復興ニーズに対応するため、平成23年12月7日に創設。

### ■制度概要・特色

#### (1) 基幹事業・効果促進事業

復興地域づくりに必要な事業として一括化されたハード事業（＝「基幹事業」）の中から地域のニーズに合ったものを選択可能。さらに、それに関連して自主的かつ主体的に実施する事業（＝「効果促進事業等」）のための、使い道の自由度が高い資金も確保。

基幹事業一覧（5省40事業）

番号	事業名
<b>文部科学省</b>	
A-1	公立学校施設整備費国庫負担事業
A-2	学校施設環境改善事業
A-3	幼稚園等の複合化・多機能化推進事業
A-4	埋蔵文化財発掘調査事業
<b>厚生労働省</b>	
B-1	医療施設耐震化事業
B-2	介護基盤復興まちづくり整備事業
B-3	保育所等の複合化・多機能化推進事業
<b>農林水産省</b>	
C-1	農山漁村地域復興基盤総合整備事業
C-2	農山漁村活性化プロジェクト支援(復興対策)事業
C-3	震災対策・戦略作物生産基盤整備事業
C-4	被災地域農業復興総合支援事業
C-5	漁業集落防災機能強化事業
C-6	漁港施設機能強化事業
C-7	水産業共同利用施設復興整備事業
C-8	農林水産関係試験研究機関緊急整備事業
C-9	木質バイオマス施設等緊急整備事業
<b>国土交通省</b>	
D-1	道路事業(市街地相互の接続道路等)
D-2	道路事業(高台移転等に伴う道路整備(区画整理))
D-3	道路事業(道路の防災・震災対策等)
D-4	災害公営住宅整備事業等(災害公営住宅の整備、災害公営住宅に係る用地取得造成等)
D-5	災害公営住宅家賃低廉化事業
D-6	東日本大震災特別家賃低減事業
D-7	公営住宅等ストック総合改善事業(耐震改修、エレベーター改修)
D-8	住宅地区改良事業(不良住宅除却、改良住宅の建設等)
D-9	小規模住宅地区改良事業(不良住宅除却、小規模改良住宅の建設等)
D-10	住宅市街地総合整備事業(住宅市街地の再生・整備)
D-11	優良建築物等整備事業
D-12	住宅・建築物安全ストック形成事業(住宅・建築物耐震改修事業)
D-13	住宅・建築物安全ストック形成事業(がけ地近接等危険住宅移転事業)
D-14	造成宅地滑動崩落緊急対策事業
D-15	津波復興拠点整備事業
D-16	市街地再開発事業
D-17	都市再生区画整理事業(被災市街地復興土地区画整理事業等)
D-18	都市再生区画整理事業(市街地液状化対策事業)
D-19	都市防災推進事業(市街地液状化対策事業)
D-20	都市防災推進事業(都市防災総合推進事業)
D-21	下水道事業
D-22	都市公園事業
D-23	防災集団移転促進事業
<b>環境省</b>	
E-1	低炭素社会対応型浄化槽等集中導入事業

### 基幹事業

(ハード事業)



### 効果促進事業

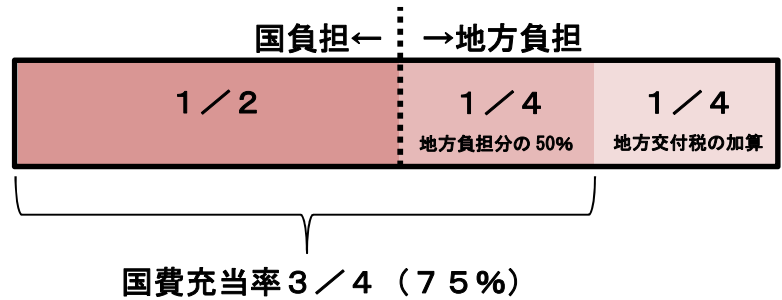
基幹事業と関連して自主的かつ主体的に実施する事業  
(ハード事業、ソフト事業)



(2) 地方負担の軽減

- ・ 基幹事業に係る地方負担分の50%を追加的に国庫補助
- ・ 地方負担分は地方交付税の加算により全て手当て  
→地方の負担は全て国が手当て

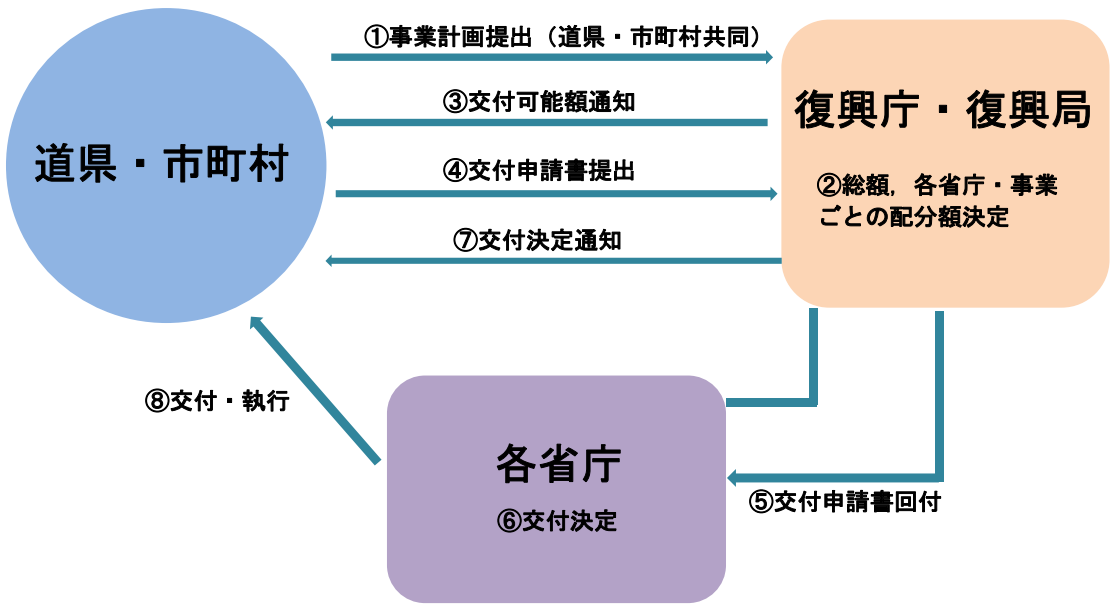
例) D-23 防災集団移転促進事業 (基本充当率 1 / 2)



(3) 執行の弾力化・手続きの簡素化

- ・ 市町村の復興交付金事業計画全体 (関連する県事業を含む) をパッケージで復興局, 支所等に提出

■ 交付までの流れ



## 東日本大震災復興交付金事業計画に係る交付可能額通知について

### 1 交付可能額（内示）通知の状況

これまでに8回の交付可能額通知が行われ、県及び22市町で交付金が内示されている。

(単位:億円)

		交付可能額通知		
		●第1回～第7回 合計	●第8回 1/28提出, 3/7通知	合計
全事業	事業費	22,339.0	2,615.8	24,954.8
全国	交付金	18,062.0	2,142.3	20,204.3
全事業	事業費	12,724.5	1,742.2	14,466.7
県内(県+市町村)	交付金	10,302.9	1,453.0	11,755.9
国土交通省所管	事業費	10,703.9	1,594.7	12,298.6
県内(県+市町村)	交付金	8,829.3	1,344.9	10,174.2
国土交通省所管 (県土木部)	事業費	910.7	2.1	912.8
	交付金	707.3	1.6	708.9

### 2 第8回の県内の交付可能額（内示）通知の状況

「東日本大震災復興交付金」について、平成26年1月28日提出の復興交付金事業計画(平成25年度, 26年度実施事業分)に対し、3月7日に交付可能額通知が行われた。

沿岸部15市町と内陸部2市町の合計17市町。うち8市町は、県と共同で計画を提出。国土交通省所管事業の提出は15市町。

(金額単位:億円)

宮城県(県+市町村)		事業計画提出(申請) (1/28)	交付可能額通知 (3/7)	内示率
全事業	事業費	1,242.3	1,742.2	140.2%
	交付金(国費)	1,016.8	1,453.0	142.9%
国交省関係 (県+市町)	事業費	1,111.2	1,594.7	143.5%
	交付金(国費)	918.5	1,344.9	146.4%
国交省関係 (県土木部)	事業費	2.1	2.1	100.0%
	交付金(国費)	1.6	1.6	100.0%

### 3 市町の部門別交付可能額通知の状況(国土交通省関係・事業費ベース)

○第1回～第7回までに9,792億円交付決定されており、第8回で1,592億円が内示された。

#### (1) 道路関係

- ・市街地相互の接続道路など、9市町において86億円の内示。(H26実施分)

#### (2) まちづくり関係

- ・まちづくり全体として、511億円の内示。
- ・津波復興拠点整備事業は、2市町で18億円の内示。(H26実施分)
- ・都市再生区画整理事業は、5市町で103億円の内示。(H26実施分)
- ・下水道事業は、6市町で126億円の内示。(H26実施分)
- ・防災集団移転促進事業は、7市町で165億円の内示。(H26実施分)
- ・市街地復興効果促進事業一括配分として、7市町に48億円が内示。

(3) 住宅関係

・災害公営住宅整備事業は、11市町において985億円の内示。

(うちH25 13.3億円, H26 500.2億円, H27 471.0億円)

4 土木部関係の交付可能額通知の状況(事業費ベース)

第1回～第7回までに、911億円、効果促進事業一括配分額を除くと、845億円の交付決定がなされている。

(土木部の交付決定額)		※第6回は申請なし							(単位:億円)		
全体事業費	第1回 交付額 平成24年 1/31提出, 3/2通知	第2回 交付額 4/4提出, 5/25通知	第3回 交付額 6/26提出, 8/24通知	第4回 交付額 10/17提出, 11/30通知	第5回 交付額 平成25年 1/29提出, 3/8通知	第7回 交付額 10/11提出, 11/29通知	第1回～ 第7回 合計	第8回 交付額 平成26年 1/28提出, 3/7通知	第1回～ 第8回 合計	残事業費	
道路	665.4	54.7	82.3	1.2	315.2	66.4	26.9	546.7	1.9	548.6	116.9
街路	358.0	0.7	16.0		247.3	6.3	20.5	290.8	-	290.8	67.2
公園	53.8		0.3		6.6	0.2	-	7.1	0.2	7.3	46.6
計	1,077.3	55.4	98.6	1.2	569.1	72.9	47.4	844.5	2.1	846.6	230.6
全体事業費に 対する配分率		5.1%	9.2%	0.1%	52.8%	6.8%	4.4%	78.4%	0.2%	78.6%	21.4%
同上の累計配分率		5.1%	14.3%	14.4%	67.2%	74.0%	78.4%		78.6%	78.6%	100.0%
一括配分						66.2		66.2		66.2	
合計		55.4	98.6	1.2	569.1	139.0	47.4	910.7	2.1	912.8	

※端数処理により合計が一致しない場合がある。

第8回では、平成26年度の事業費として2.1億円の申請に対し、満額が内示された。

これまで通知された交付可能額の合計は913億円、効果促進事業一括配分額を除くと、847億円が配分されており、これは現時点における全体事業費の79%にあたる。

○第8回申請事業

・道路事業 名取市 (主)塩釜互理線(閉上)

平成26年度事業費 1.9億円

・公園事業 石巻市 防災公園事業基本計画策定費(効果促進事業)【新規】

平成26年度事業費 0.2億円

○第8回までの交付可能額通知の結果

道路事業では、16路線39箇所全箇所に着手済み、

街路事業では、7路線10箇所全箇所に着手済み、

公園事業では、新規1箇所を含む3箇所全箇所に着手となった。



○平成26年度歳出予算について

- ・第8回配分までに係る平成26年度分の事業費257億2,995万円を当初予算に計上している。

これまでの通知額と県予算の関係

(単位:百万円)

	県歳出予算額 (a) (既決予算)		年間事業費 (b) (c)+(d)+事務費		第1回～第7回 合計(c)		第8回通知額 (H26.3.7) (d)		年間事業費と県歳出予算(既決予算)の差 ※少数点以下も表示 (b)-(a)	
	事業費	交付金	事業費	交付金	事業費	交付金	事業費	交付金	事業費	交付金
	H23年度	352	274	352	274	352	274			-
道路	282	220	282	220	282	220			-	-
街路	70	54	70	54	70	54			-	-
公園	-	-	-	-	-	-			-	-
H24年度	15,612	12,020	15,612	12,020	15,508	12,020				
道路	13,800	10,658	13,800	10,658	13,748	10,658				
街路	1,730	1,302	1,730	1,302	1,680	1,302				
公園	82	60	82	60	80	60				
H25年度	<b>44,162</b>	<b>33,885</b>	<b>44,162</b>	<b>33,885</b>	<b>43,726</b>	<b>33,885</b>				
道路	23,216	17,817	23,216	17,817	22,986	17,817				
街路	<b>20,527</b>	15,751	20,527	15,751	20,324	15,751				
公園	328	244	328	244	325	244				
一括配分	91	73	91	73	91	73				
H26年度			25,730	19,745	<b>25,266</b>	<b>19,582</b>	210	163	<b>25,729,953</b>	<b>19,745,317</b>
道路			18,018	13,827	17,650	13,679	190	147	<b>18,017,893</b>	<b>13,826,699</b>
街路			7,076	5,430	7,006	5,430			<b>7,075,900</b>	<b>5,429,650</b>
公園			323	241	300	225	20	16	<b>323,200</b>	<b>241,000</b>
一括配分			313	248	310	248			<b>312,960</b>	<b>247,968</b>
H23～H26 合計			85,857	65,924	<b>84,852</b>	<b>65,761</b>	210	163		
道路			55,316	42,522	54,666	42,374	190	147		
街路			29,403	22,537	29,080	22,537	-	-		
公園			733	545	705	529	20	16		
一括配分			404	320	401	320	-	-		

都市計画課：2月補正で減額  
(都)八幡築港線(2)の事業計画を見直したことによる減額(減額はH26当初予算へ同額計上)。  
2月補正前 22,042,100千円 → 2月補正後 20,527,100千円  
△1,515,000千円

<b>H26当初予算計上額</b>	
<b>25,729,953</b>	<b>19,745,317</b>
<b>18,017,893</b>	<b>13,826,699</b>
<b>7,075,900</b>	<b>5,429,650</b>
<b>323,200</b>	<b>241,000</b>
<b>312,960</b>	<b>247,968</b>

※一括配分については用途を決定したものに限り。  
※端数処理により合計が一致しない場合がある。

# 東日本大震災復興交付金 県事業箇所一覧

## ◆道路課 道路分

(事業費ベース 単位:百万円)

路線数	箇所数	路線名	①全体事業費	第1回～第8回交付可能額					③進捗率 (②/①) /100	④残事業費 ①-②	備考		
				H23	H24	H25	H26	②合計					
県道路事業	1	気仙沼市	1路線 1箇所	3,000	18	1,500	1,000	282	2,800	93.3%	200		
			1 (一)気仙沼唐桑線(東舞根)	3,000	18	1,500	1,000	282	2,800	93.3%	200		
		南三陸町	4路線 8箇所	8,320	48	1,910	3,119	1,835	6,912	83.1%	1,408		
			1 (国)398号(志津川工区)	1,600	5	410	669	316	1,400	87.5%	200		
			2 (国)398号(戸倉工区)	1,650	26	600	500	374	1,500	90.9%	150		
			3 (国)398号(波伝谷工区)	1,550	12	500	500	338	1,350	87.1%	200		
		5 (国)398号(長清水)	470	2	50	-	-	52	11.1%	418	廃止予定		
		3	6	5 (一)清水浜志津川港線(清水浜荒砥)	470	-	50	240	100	390	83.0%	80	
		4	7	6 (一)志津川登米線(塩入)	750	3	150	390	107	650	86.7%	100	
	5	8	7 (一)泊崎半島線(泊崎他)	880	-	150	350	200	700	79.5%	180		
	9	8 (一)清水浜志津川港線(志津川)	950	-	-	470	400	870	91.6%	80			
	6	10	石巻市	5路線 12箇所	24,500	-	3,600	6,744	8,307	18,651	76.1%	5,849	
	11	11	1 (主)石巻鮎川線(桃の浦)	780	-	356	-	-	356	45.6%	424	廃止予定	
	12	12	2 (主)石巻鮎川線(小網倉浜)	1,260	-	457	400	203	1,060	84.1%	200		
	13	13	3 (主)石巻鮎川線(給分浜)	1,710	-	860	450	200	1,510	88.3%	200		
	14	14	4 (主)石巻鮎川線(十八成浜)	1,880	-	824	500	356	1,680	89.4%	200		
	15	15	5 (国)398号(雄勝)	4,450	-	200	1,180	2,500	3,880	87.2%	570		
	7	16	6 (国)398号(相川)	3,250	-	270	685	1,800	2,755	84.8%	495		
	17	17	7 (主)女川牡鹿線(鮫浦)	1,700	-	500	600	300	1,400	82.4%	300		
	18	18	8 (主)女川牡鹿線(大谷川浜)	1,800	-	30	634	600	1,264	70.2%	536		
	19	19	9 (主)女川牡鹿線(谷川浜)	1,200	-	30	552	318	900	75.0%	300		
	8	20	10 (国)398号(湊)	2,600	-	23	687	500	1,210	46.5%	1,390		
	9	21	11 (一)石巻雄勝線(藤の巻)	3,000	-	50	956	900	1,906	63.5%	1,094		
	22	22	12 (一)釜谷大須雄勝線(伊勢畑)	870	-	-	100	630	730	83.9%	140		
	10	23	女川町	3路線 7箇所	9,656	191	1,028	4,840	2,277	8,336	86.3%	1,320	
	24	24	1 (国)398号(市街地)	2,300	50	138	1,280	532	2,000	87.0%	300		
	25	25	2 (国)398号(御前浜)	312	44	34	120	64	262	84.0%	50		
	26	26	3 (主)女川牡鹿線(飯子浜)	2,340	50	480	680	800	2,010	85.9%	330		
	27	27	4 (一)出島線(寺間)	354	47	126	110	41	324	91.5%	30		
	28	28	5 (主)女川牡鹿線(小乗浜)	2,900	-	150	1,800	600	2,550	87.9%	350		
	11	29	6 (主)女川牡鹿線(高白)	650	-	60	250	240	550	84.6%	100		
	30	30	7 (国)398号(市街地2)	800	-	40	600	-	640	80.0%	160		
	12	31	東松島市	1路線 2箇所	2,957	-	1,460	750	447	2,657	89.9%	300	
	13	32	1 (主)奥松島松島公園線(州崎)	1,750	-	709	500	341	1,550	88.6%	200		
	14	33	2 (主)奥松島松島公園線(宮戸)	1,207	-	751	250	106	1,107	91.7%	100		
	15	34	七ヶ浜町	1路線 1箇所	1,550	-	100	950	300	1,350	87.1%	200	
	16	35	1 (主)塩釜七ヶ浜多賀城線(菖蒲田)	1,550	-	100	950	300	1,350	87.1%	200		
	17	36	名取市	1路線 1箇所	280	-	50	-	190	240	85.7%	40	
	18	37	1 (主)塩釜亶理線(閑上)	280	-	50	-	190	240	85.7%	40		
19	38	岩沼市	2路線 2箇所	2,170	-	110	903	657	1,670	77.0%	500		
20	39	1 (一)岩沼海浜緑地線(二の倉)	1,650	-	60	643	547	1,250	75.8%	400			
21	40	2 (主)塩釜亶理線(早股寺島)	520	-	50	260	110	420	80.8%	100			
22	41	亶理町	1路線 3箇所	2,810	25	950	990	545	2,510	89.3%	300		
23	42	1 (一)荒浜港今泉線(堤防部)	1,521	21	800	500	100	1,421	93.4%	100			
24	43	2 (一)荒浜港今泉線(一般部)	719	4	100	230	285	619	86.1%	100			
25	44	3 (一)荒浜港今泉線(鳥の海)	570	-	50	260	160	470	82.5%	100			
26	45	山元町	1路線 2箇所	11,300	-	3,040	3,690	3,000	9,730	86.1%	1,570		
27	46	1 (主)相馬亶理線(山寺)	8,200	-	2,810	2,500	2,000	7,310	89.1%	890			
28	47	2 (主)相馬亶理線(坂元他)	3,100	-	230	1,190	1,000	2,420	78.1%	680			
計			16路線 39箇所	66,543	282	13,748	22,986	17,840	54,856	82.4%	11,687		

◆都市計画課 街路分

(事業費ベース 単位:百万円)

路線数	箇所数	路線名	①全体事業費	第1回～第8回交付可能額					③進捗率 (②/①) /100	④残事業費 ①-②	備考		
				H23	H24	H25	H26	②合計					
1	1	気仙沼市	1路線 1箇所	570	10	-	295	115	420	73.7%	150		
		(都)片浜鹿折線	570	10	-	295	115	420	73.7%	150			
	2	3	石巻市	2路線 4箇所	22,870	32	1,300	16,159	3,341	20,832	91.1%	2,038	
			(都)大街道石巻港線	1,700	32	-	1,280	250	1,562	91.9%	138		
			(都)矢本流留線(区間②)	15,300	-	207	11,167	2,526	13,900	90.8%	1,400		
			(都)矢本流留線(区間③)	1,370	-	25	980	215	1,220	89.1%	150		
	4	5	(都)矢本流留線(区間④⑤)	4,500	-	1,068	2,732	350	4,150	92.2%	350		
			東松島市	1路線 1箇所	4,580	-	90	629	1,350	2,069	45.2%	2,511	
	6	7	(都)矢本流留線	4,580	-	90	629	1,350	2,069	45.2%	2,511		
			塩竈市	2路線 2箇所	4,810	28	180	2,221	1,800	4,229	87.9%	581	
4	5	8	(都)築港大通線	600	8	100	192	300	600	100.0%	-		
			(都)八幡築港線(2)	4,210	20	80	2,029	1,500	3,629	86.2%	581		
6	9	名取市	1路線 1箇所	972	-	30	-	-	30	3.1%	942		
			(都)名取駅閉上線	972	-	30	-	-	30	3.1%	942		
7	10	山元町	1路線 1箇所	2,000	-	80	1,020	400	1,500	75.0%	500		
			(都)山下駅前線	2,000	-	80	1,020	400	1,500	75.0%	500		
計			7路線 10箇所	35,802	70	1,680	20,324	7,006	29,080	81.2%	6,722		

◆都市計画課 公園分

(事業費ベース 単位:百万円)

箇所数	路線名	①全体事業費	第1回～第8回交付可能額					③進捗率 (②/①) /100	④残事業費 ①-②	備考		
			H23	H24	H25	H26	②合計					
1	岩沼市	1箇所	860	-	80	305	300	685	79.7%	175		
		1	岩沼海浜緑地周辺津波防災緑地	855	-	80	300	300	680	79.5%	175	
		2	岩沼海浜緑地周辺津波防災緑地(効果促進)	5	-	-	5	-	5	100.0%	-	
2	東松島市	1箇所	520	-	-	20	-	20	3.8%	500		
		1	矢本海浜緑地周辺津波防災緑地	500	-	-	-	-	-	0.0%	500	
		2	矢本海浜緑地(効果促進)	20	-	-	20	-	20	100.0%	-	
3	石巻市	1箇所	4,000	-	-	-	20	20	0.5%	3,980		
		1	南浜地区防災公園	3,980	-	-	-	-	-	0.0%	3,980	
		2	防災公園事業基本計画策定費(効果促進)	20	-	-	-	20	20	100.0%	-	
計		3箇所	5,380	0	80	325	320	725	13.5%	4,655		

(事業費ベース 単位:百万円)

◆県事業 合計	①全体事業費	第1回～第8回交付可能額					③進捗率 (②/①) /100	④残事業費 ①-②
		計	H23	H24	H25	H26		
	107,725	352	15,508	43,635	25,166	84,661	78.6%	23,064

<箇所ベース:100%着手 事業費ベース:78.6%着手>

:第8回内示



## 第5章



### 復興まちづくりカルテ

## 1. 復興まちづくり事業カルテの改訂

### (1) 改訂の概要

復興まちづくり事業カルテは、復興まちづくり事業の本格化に合わせ、各事業の調整を図り、被災者の方々が復旧・復興事業の計画を把握できるよう、復興庁宮城復興局と連携し、国、関係市町及び JR 東日本の協力を得て作成しました。この度、その後の事業の進捗をふまえ**全ての面整備事業を網羅するよう対象範囲を拡大**するとともに、作成済みの地区についても**内容の更新・充実**を図りました。

#### 【面整備事業】

- ・防災集団移転促進事業
- ・被災市街地復興土地区画整理事業
- ・津波復興拠点整備事業
- ・災害公営住宅整備事業

### (2) 主な改訂点

#### (1) 対象範囲を拡大（26地区 → 34地区）

【旧】 被災沿岸地域で主要な市街地整備事業がある地域

【新】 被災沿岸地域で面整備事業を計画・実施している全ての地域

#### (2) 既作成地区について平成25年7月末時点の内容に修正

#### (3) 縮尺の統一（A3版出力時 1/20,000、一部 1/40,000）

#### (4) 対象事業の追加

（下表の対象事業のうち、⑭及び⑮を新たに反映）

復興まちづくり事業カルテ対象事業

①都市再生区画整理事業	⑦その他水産業基盤関係事業	⑬下水道事業
②防災集団移転促進事業	⑧道路事業・街路事業	⑭農地整備事業
③災害公営住宅整備事業	⑨河川事業	⑮治山事業
④市街地再開発事業	⑩海岸事業	⑯その他事業（鉄道等）
⑤津波復興拠点整備事業	⑪公園事業	
⑥漁業集落防災機能強化事業	⑫漁港事業	

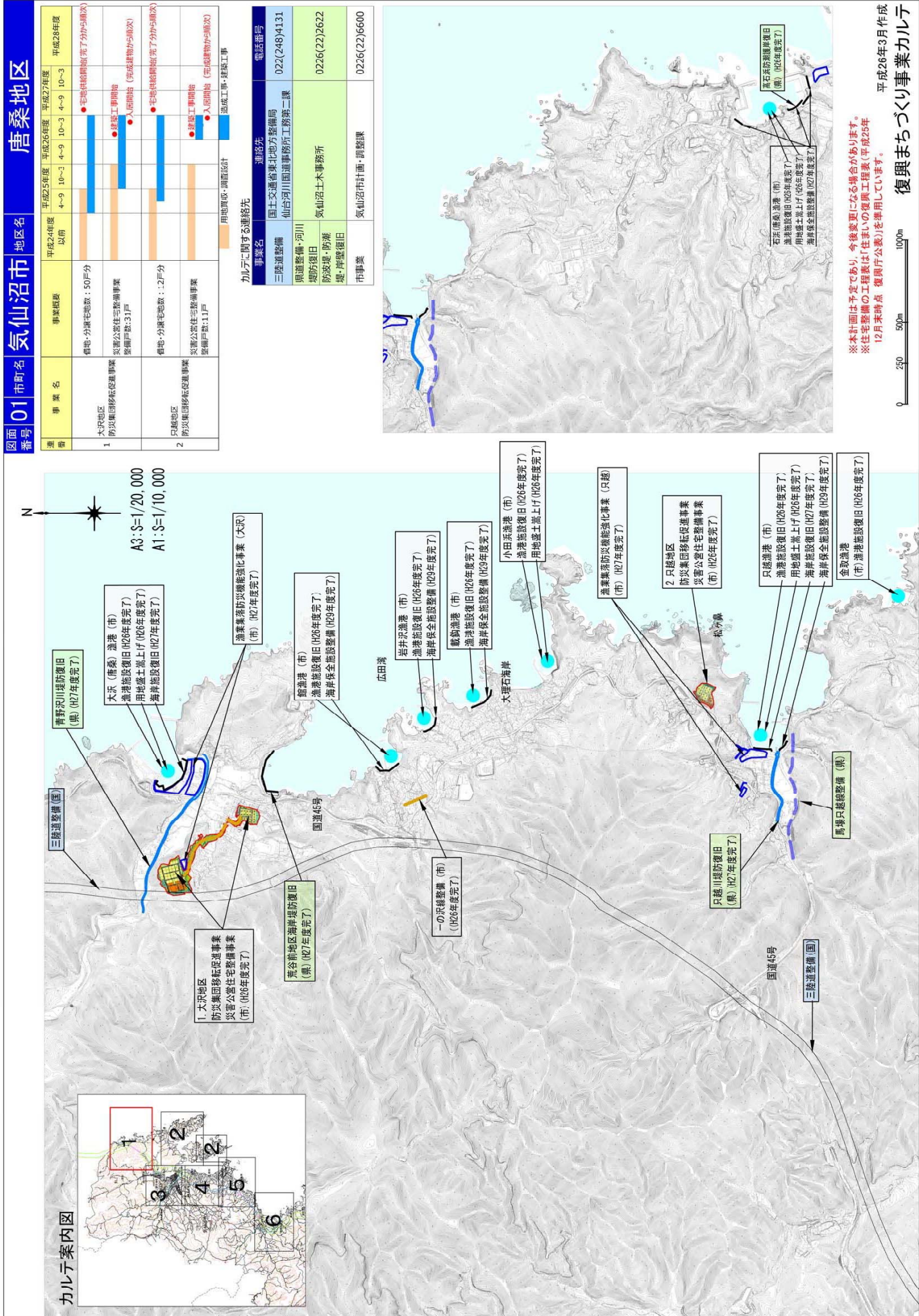
### (3) 公表について

改訂されたカルテについては、宮城県のホームページで公表しているほか、沿岸部の土木事務所及び市町庁舎に掲示するとともに、市町の協力を得ながら、仮設住宅団地の集会所等での掲示を進めています。また、より身近でご覧いただけるよう、イベントや商業施設等での掲示にも努めています。

公表 URL

<http://www.pref.miyagi.jp/site/ej-earthquake/ds-taiou-index.html>(土木部)

<http://www.pref.miyagi.jp/soshiki/fukumachi/karutekouhyou.html>（復興まちづくり推進室）



01 市町名		気仙沼市		地区名		唐桑地区	
図面番号	事業名	事業概要	平成24年度 以前	平成25年度 4~9	平成26年度 10~3	平成27年度 4~9	平成28年度 10~3
連番	1	大沢地区 防災集団移転促進事業	●宅地供給開始(完了分)5(順次)	●宅地供給開始(完了分)5(順次)			
	2	只越地区 防災集団移転促進事業	●建設工事開始 ●入居開始 (完成建物)5(順次)	●建設工事開始 ●入居開始 (完成建物)5(順次)			

カルテに関する連絡先	
事業名	連絡先
三陸道整備	国土交通省東北地方整備局 仙台河川国道事務所工務第二課
県道整備・河川 堤防復旧	気仙沼土木事務所
堤・岸壁復旧	
市事業	気仙沼市計画・調整課
	電話番号
	022(248)4131
	0226(22)2622
	0226(22)6600

※本計画は予定であり、今後変更になる場合があります。  
 ※住宅整備の工程表は「住まいの復興工程表(平成25年12月末時点 復興庁公表)」を準用しています。

平成26年3月作成

復興まちづくり事業カルテ



# 大島・唐桑地区

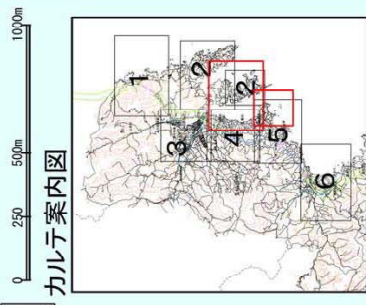
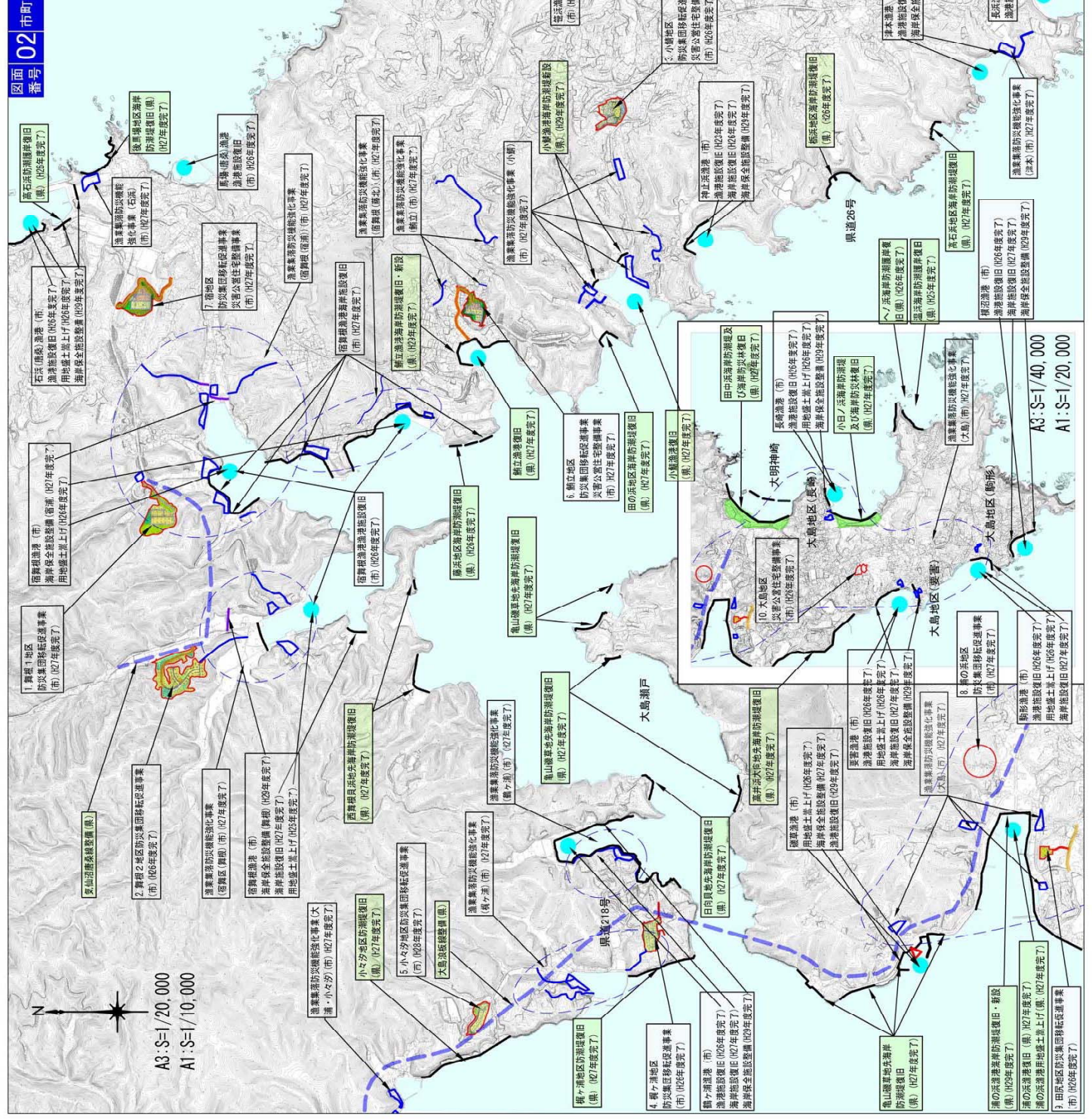
## 気仙沼市 地区名

### 02 市町名

#### 画面番号

項目	事業名	事業概要	平成24年度	平成25年度	平成26年度	平成27年度	平成28年度	平成29年度	平成30年度
1	防犯2地区 防犯1地区	防犯1地区防犯工事 防犯2地区防犯工事	●	●	●	●	●	●	●
2	防犯3地区 防犯4地区	防犯3地区防犯工事 防犯4地区防犯工事	●	●	●	●	●	●	●
3	防犯5地区 防犯6地区	防犯5地区防犯工事 防犯6地区防犯工事	●	●	●	●	●	●	●
4	防犯7地区 防犯8地区	防犯7地区防犯工事 防犯8地区防犯工事	●	●	●	●	●	●	●
5	防犯9地区 防犯10地区	防犯9地区防犯工事 防犯10地区防犯工事	●	●	●	●	●	●	●
6	防犯11地区 防犯12地区	防犯11地区防犯工事 防犯12地区防犯工事	●	●	●	●	●	●	●
7	防犯13地区 防犯14地区	防犯13地区防犯工事 防犯14地区防犯工事	●	●	●	●	●	●	●
8	防犯15地区 防犯16地区	防犯15地区防犯工事 防犯16地区防犯工事	●	●	●	●	●	●	●
9	防犯17地区 防犯18地区	防犯17地区防犯工事 防犯18地区防犯工事	●	●	●	●	●	●	●
10	防犯19地区 防犯20地区	防犯19地区防犯工事 防犯20地区防犯工事	●	●	●	●	●	●	●

事業名	連絡先	電話番号
気仙沼土木事務所	気仙沼土木事務所	0226(22)2622
防犯1地区防犯工事	気仙沼地方振興事務所	0226(22)5480
防犯2地区防犯工事	気仙沼地方振興事務所	0226(22)5480
防犯3地区防犯工事	気仙沼地方振興事務所	0226(22)5480
防犯4地区防犯工事	気仙沼地方振興事務所	0226(22)5480
防犯5地区防犯工事	気仙沼地方振興事務所	0226(22)5480
防犯6地区防犯工事	気仙沼地方振興事務所	0226(22)5480
防犯7地区防犯工事	気仙沼地方振興事務所	0226(22)5480
防犯8地区防犯工事	気仙沼地方振興事務所	0226(22)5480
防犯9地区防犯工事	気仙沼地方振興事務所	0226(22)5480
防犯10地区防犯工事	気仙沼地方振興事務所	0226(22)5480
防犯11地区防犯工事	気仙沼地方振興事務所	0226(22)5480
防犯12地区防犯工事	気仙沼地方振興事務所	0226(22)5480
防犯13地区防犯工事	気仙沼地方振興事務所	0226(22)5480
防犯14地区防犯工事	気仙沼地方振興事務所	0226(22)5480
防犯15地区防犯工事	気仙沼地方振興事務所	0226(22)5480
防犯16地区防犯工事	気仙沼地方振興事務所	0226(22)5480
防犯17地区防犯工事	気仙沼地方振興事務所	0226(22)5480
防犯18地区防犯工事	気仙沼地方振興事務所	0226(22)5480
防犯19地区防犯工事	気仙沼地方振興事務所	0226(22)5480
防犯20地区防犯工事	気仙沼地方振興事務所	0226(22)5480



※本計画は予定であり、今後変更になる場合  
合があります。  
※住宅整備の工程表は「住まいの復興工程  
表(平成25年12月末時点 復興庁公表)」  
を準用しています。

平成26年3月作成  
復興まちづくり事業カルテ

A3: S=1/20,000  
A1: S=1/10,000

A3: S=1/40,000  
A1: S=1/20,000

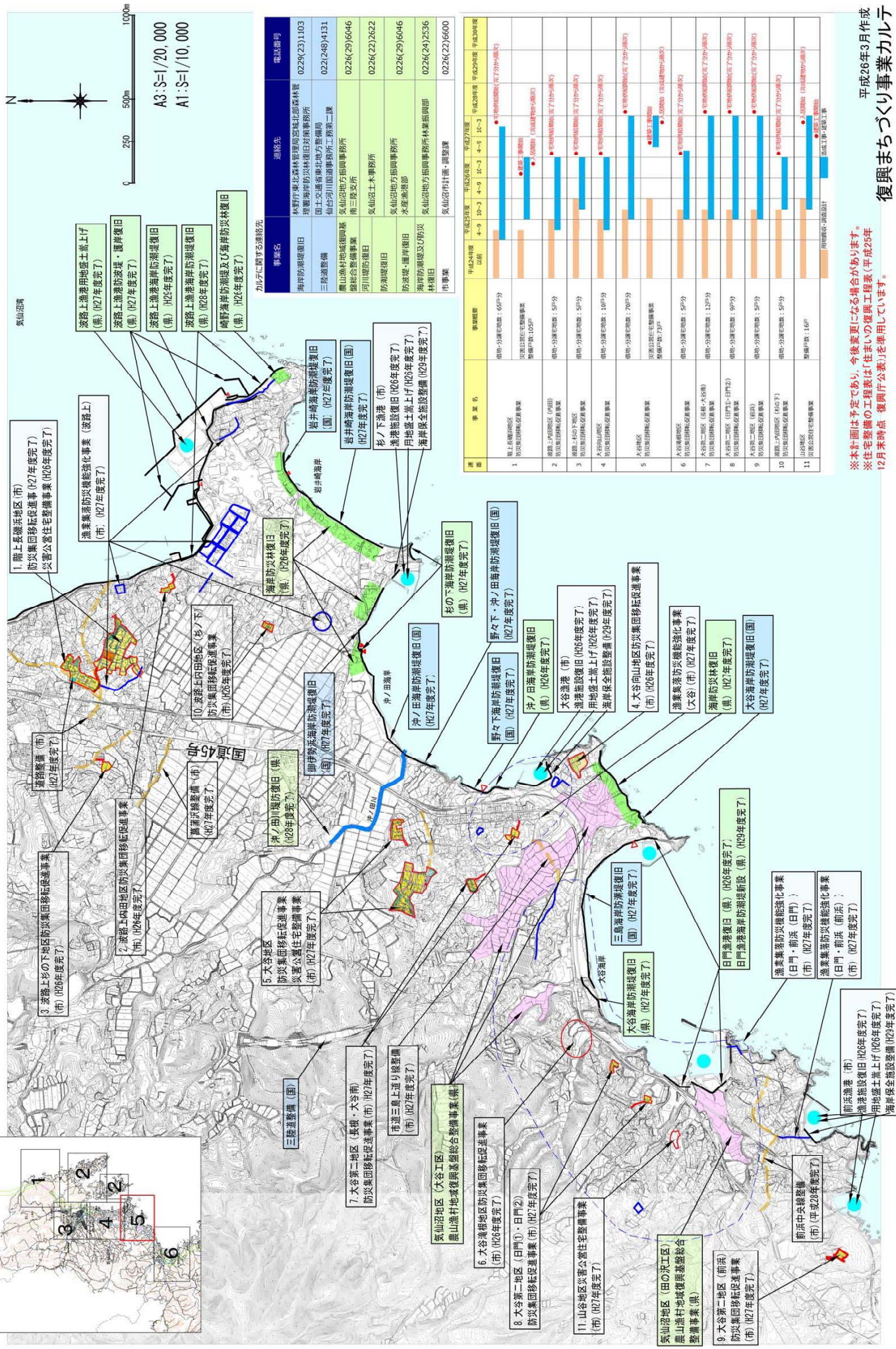












番号	事業名	事業内容	平成25年度	平成26年度	平成27年度	平成28年度	平成29年度	平成30年度
1	階上長機浜地区(市) 防災集団移転促進事業	用地・分譲宅地数：65戸分	●	●	●	●	●	●
2	波路土上内田地区(市) 防災集団移転促進事業	取得戸数：105戸	●	●	●	●	●	●
3	波路土上内田地区(市) 防災集団移転促進事業	用地・分譲宅地数：50戸分	●	●	●	●	●	●
4	大谷地区(市) 防災集団移転促進事業	用地・分譲宅地数：100戸分	●	●	●	●	●	●
5	三陸整備(国)	用地・分譲宅地数：700戸分	●	●	●	●	●	●
6	大谷第二地区(市) 防災集団移転促進事業	取得戸数：100戸	●	●	●	●	●	●
7	大谷第二地区(市) 防災集団移転促進事業	用地・分譲宅地数：100戸分	●	●	●	●	●	●
8	大谷第二地区(市) 防災集団移転促進事業	用地・分譲宅地数：90戸分	●	●	●	●	●	●
9	大谷第二地区(市) 防災集団移転促進事業	用地・分譲宅地数：50戸分	●	●	●	●	●	●
10	波路土上内田地区(市) 防災集団移転促進事業	取得戸数：105戸	●	●	●	●	●	●
11	山谷地区(市) 防災集団移転促進事業	取得戸数：100戸	●	●	●	●	●	●

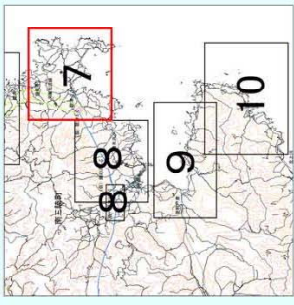
※本計画は予定であり、今後変更になる場合があります。  
 ※住宅整備の工程表は「住まいの復興工程表(平成25年12月末時点 復興公表用)」を準用しています。







カルテ案内図



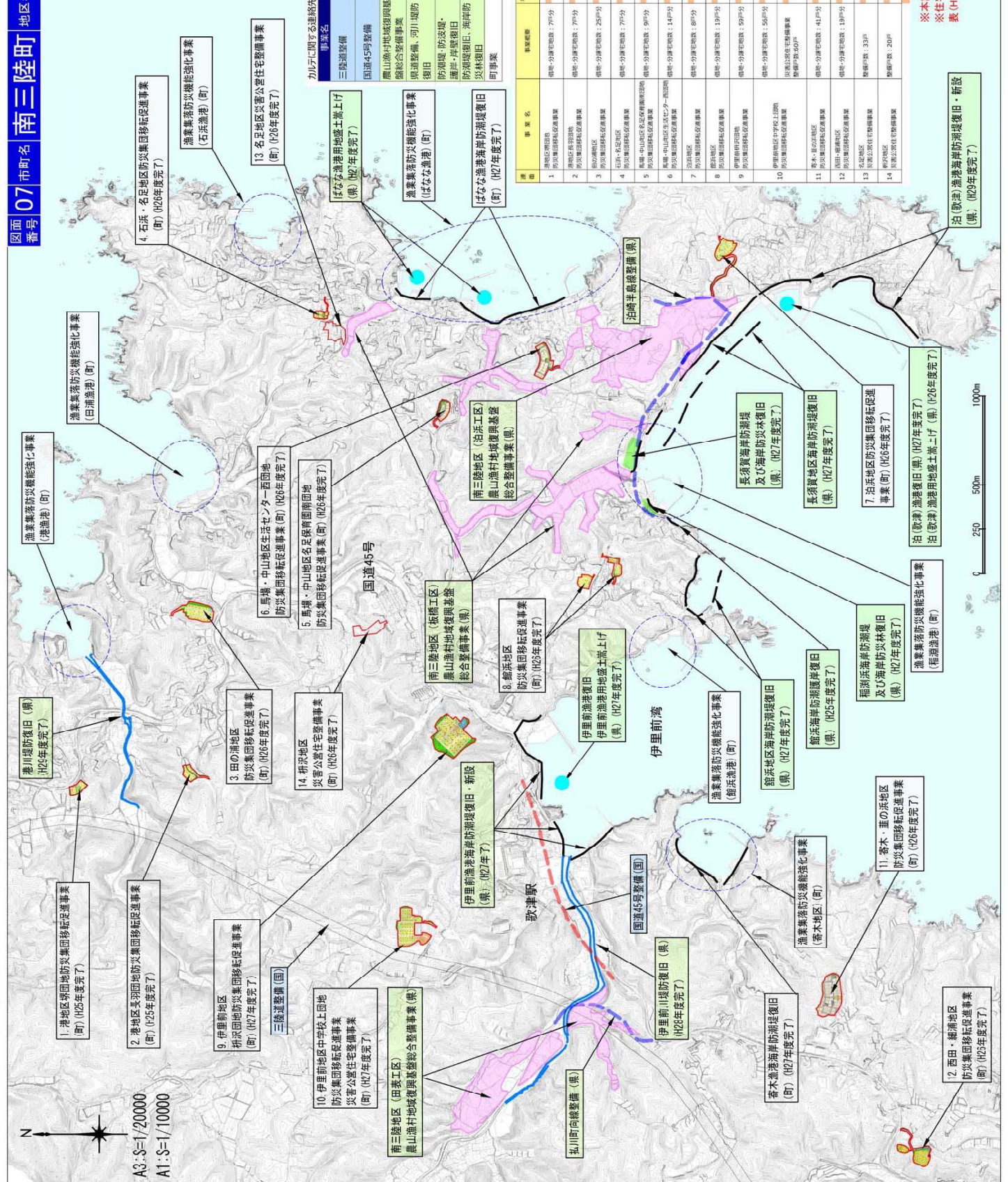
カルテに関する連絡先

事業名	連絡先	電話番号
三陸調整備	国土交通省東北地方整備局 仙台河川国道事務所工務課二課 国土交通省東北地方整備局 仙台河川国道事務所建設管理課二課	022(248)4131
農山漁村地域域別調整	気仙沼地方振興事務所 南三陸支所	0226(29)6046
復興	気仙沼地方振興事務所	0226(22)2622
防波堤・防波堤・水産漁港部	気仙沼地方振興事務所	0226(22)5480
防災復旧	気仙沼地方振興事務所	0226(24)2536
防災復旧	農林振興部	0226(46)1379

事業名	平成24年度	平成25年度	平成26年度	平成27年度	平成28年度	平成29年度
1 伊里前地区 防波堤・分譲地造成：795万	●	●	●	●	●	●
2 伊里前地区 防波堤・分譲地造成：795万	●	●	●	●	●	●
3 伊里前地区 防波堤・分譲地造成：25万	●	●	●	●	●	●
4 伊里前地区 防波堤・分譲地造成：795万	●	●	●	●	●	●
5 伊里前地区 防波堤・分譲地造成：9万	●	●	●	●	●	●
6 伊里前地区 防波堤・分譲地造成：14万	●	●	●	●	●	●
7 伊里前地区 防波堤・分譲地造成：8万	●	●	●	●	●	●
8 伊里前地区 防波堤・分譲地造成：19万	●	●	●	●	●	●
9 伊里前地区 防波堤・分譲地造成：59万	●	●	●	●	●	●
10 伊里前地区 防波堤・分譲地造成：5万	●	●	●	●	●	●
11 伊里前地区 防波堤・分譲地造成：41万	●	●	●	●	●	●
12 伊里前地区 防波堤・分譲地造成：19万	●	●	●	●	●	●
13 伊里前地区 防波堤・分譲地造成：33万	●	●	●	●	●	●
14 伊里前地区 防波堤・分譲地造成：20万	●	●	●	●	●	●

※本計画は予定であり、今後変更になる場合があります。  
 ※住宅整備は「住まいの復興工程表」(復興戸公表(H25.12))を準用しています。

復興まちづくり事業カルテ  
 平成26年9月作成



A3: S=1/20000  
 A1: S=1/10000

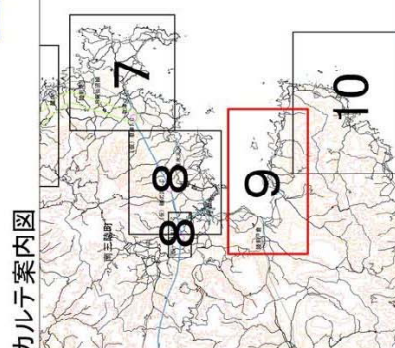
0 250 500m 1000m







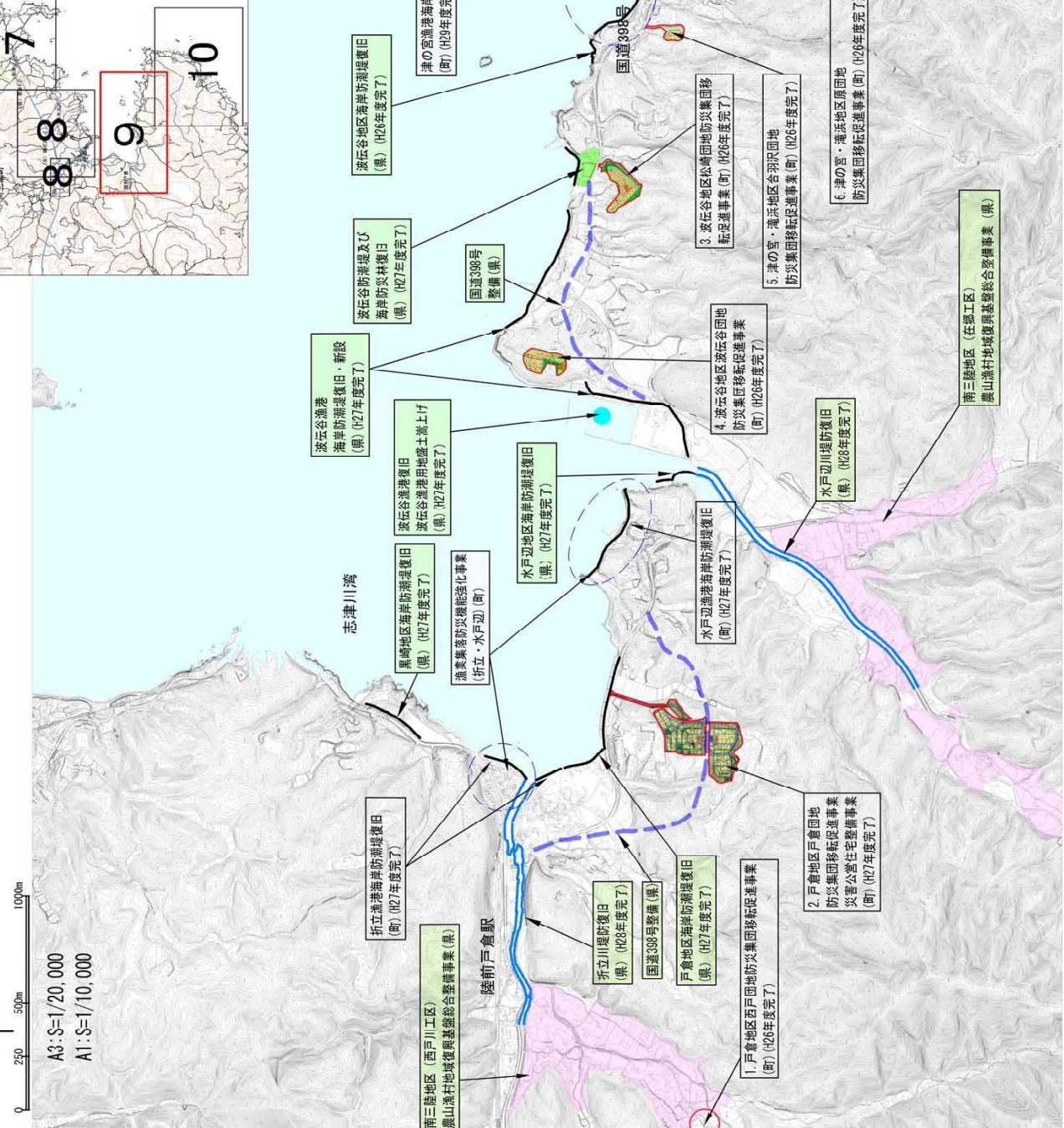
項目	事業名	平成27年度				平成28年度
		4-9	10-3	4-9	10-3	
1	戸倉地区戸倉団地防災集団移転促進事業					
2	戸倉地区戸倉団地防災集団移転促進事業					
3	波伝谷地区波伝谷団地防災集団移転促進事業					
4	津の宮・滝浜地区合沢団地防災集団移転促進事業					
5	波伝谷地区波伝谷団地防災集団移転促進事業					
6	波伝谷地区波伝谷団地防災集団移転促進事業					
7	波伝谷地区波伝谷団地防災集団移転促進事業					
8	波伝谷地区波伝谷団地防災集団移転促進事業					



カルテ案内図

事業名	連絡先	電話番号
農山漁村地域復興基金 盤総合整備事業	気仙沼地方振興事務所 南三陸支所	0226(29)6046
国道整備・河川防復旧	気仙沼土木事務所	0226(22)2622
復旧	気仙沼地方振興事務所 水産漁政部	0226(22)5480
復旧	気仙沼地方振興事務所 林業振興部	0226(24)2536
町事業	南三陸町復興事業推進課	0226(46)1379

カルテに関する連絡先



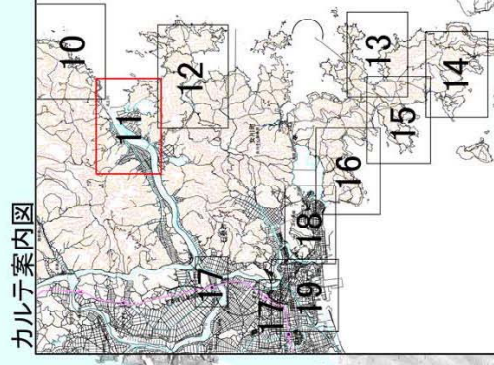
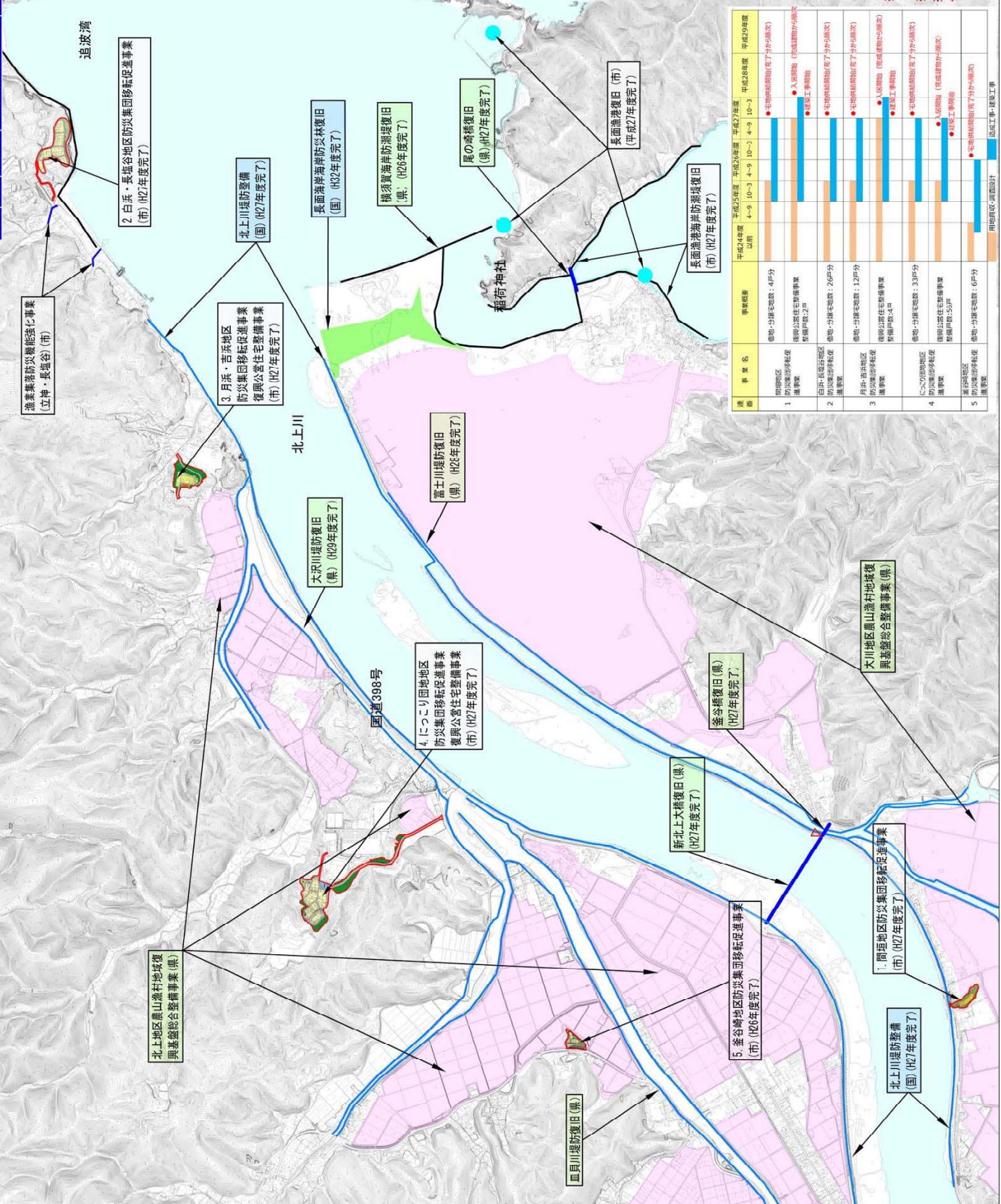
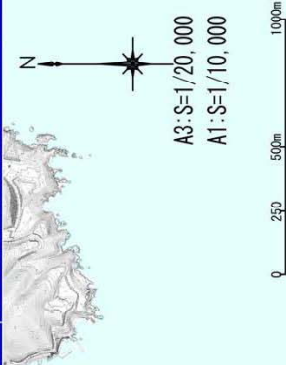
※本計画は予定であり、今後変更になる場合があります。  
 ※住宅整備の工程表は「住まいの復興工程表」(復興庁公表(H25.12))を準拠としています。  
 平成26年3月作成

復興まちづくり事業カルテ









事業名	担当先	電話番号
北上川堤防整備	国土交通省東北地方整備局 北上川下流河川事務所	0225(95)0194
長瀬海岸防波堤 林復旧	林野庁東北森林管理局宮城北部 森林管理課海岸防炎林復旧対策 事務所	0229(23)1103
堤防復旧、引上げ防 費日	東北土木事務所	0225(95)1151
防波堤復旧	東宮地子園事務所 水産漁業部	0225(95)7318
黒山漁港地区防風 堤復旧	東宮地子園事務所 建設部	0225(95)7932
事業費	建設部 石巻市復興対策課	0225(95)1111

事業名	事業概要	平成24年度					平成25年度					平成26年度					平成27年度					平成28年度					平成29年度				
		4-9	10-3	4-9	10-3	4-9	10-3	4-9	10-3	4-9	10-3	4-9	10-3	4-9	10-3	4-9	10-3	4-9	10-3	4-9	10-3	4-9	10-3	4-9	10-3	4-9	10-3	4-9	10-3		
1. 防波堤多岐化 工事	借地・分棟宅地数: 49戸分 総戸数: 49戸	●	●	●	●	●	●	●	●	●	●	●	●	●	●	●	●	●	●	●	●	●	●	●	●	●	●	●	●		
2. 防波堤多岐化 工事	借地・分棟宅地数: 26戸分 総戸数: 26戸	●	●	●	●	●	●	●	●	●	●	●	●	●	●	●	●	●	●	●	●	●	●	●	●	●	●	●	●		
3. 防波堤多岐化 工事	借地・分棟宅地数: 12戸分 総戸数: 12戸	●	●	●	●	●	●	●	●	●	●	●	●	●	●	●	●	●	●	●	●	●	●	●	●	●	●	●	●		
4. 防波堤多岐化 工事	借地・分棟宅地数: 33戸分 総戸数: 33戸	●	●	●	●	●	●	●	●	●	●	●	●	●	●	●	●	●	●	●	●	●	●	●	●	●	●	●	●		
5. 防波堤多岐化 工事	借地・分棟宅地数: 6戸分 総戸数: 6戸	●	●	●	●	●	●	●	●	●	●	●	●	●	●	●	●	●	●	●	●	●	●	●	●	●	●	●	●		

※石巻市は、災害公営住宅について「復興公営住宅」という名称にしています。  
 ※本計画は予定であり、今後変更になる場合があります。  
 ※住宅整備の工程表は「住まいの復興工程表」(復興庁公表(H25.12))を準用しています。  
 平成28年3月作成  
 復興まちづくり事業カルテ



雄勝地区

12 市町名 石巻市

図面番号

雄勝地区

雄勝地区

雄勝地区

雄勝地区

雄勝地区

雄勝地区

雄勝地区

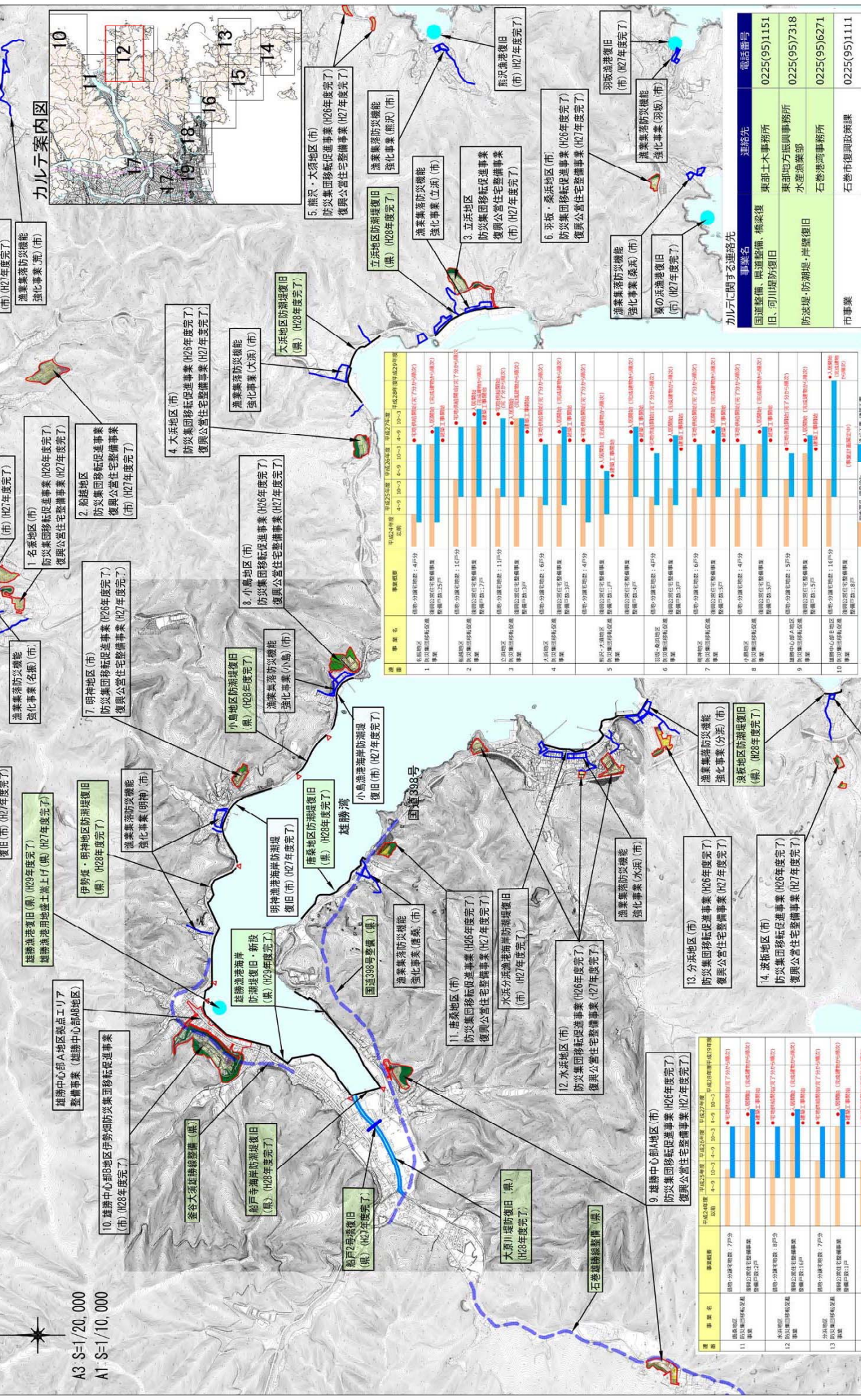
雄勝地区

雄勝地区

雄勝地区

雄勝地区

雄勝地区



A3 S=1/20,000  
A1 S=1/10,000



項目	事業名	事業概要	完成年度	完成状況	備考
1	1. 雄勝地区	雄勝地区防波堤復旧 復旧工事(雄勝)	1977	完了	
	雄勝地区防波堤復旧 強化事業(雄勝)		1977	完了	
2	2. 大浜地区	大浜地区防波堤復旧 復旧工事(大浜)	1977	完了	
	大浜地区防波堤復旧 強化事業(大浜)		1977	完了	
3	3. 小島地区	小島地区防波堤復旧 復旧工事(小島)	1977	完了	
	小島地区防波堤復旧 強化事業(小島)		1977	完了	
4	4. 雄勝地区	雄勝地区防波堤復旧 復旧工事(雄勝)	1977	完了	
	雄勝地区防波堤復旧 強化事業(雄勝)		1977	完了	
5	5. 大浜地区	大浜地区防波堤復旧 復旧工事(大浜)	1977	完了	
	大浜地区防波堤復旧 強化事業(大浜)		1977	完了	
6	6. 小島地区	小島地区防波堤復旧 復旧工事(小島)	1977	完了	
	小島地区防波堤復旧 強化事業(小島)		1977	完了	
7	7. 雄勝地区	雄勝地区防波堤復旧 復旧工事(雄勝)	1977	完了	
	雄勝地区防波堤復旧 強化事業(雄勝)		1977	完了	
8	8. 大浜地区	大浜地区防波堤復旧 復旧工事(大浜)	1977	完了	
	大浜地区防波堤復旧 強化事業(大浜)		1977	完了	
9	9. 小島地区	小島地区防波堤復旧 復旧工事(小島)	1977	完了	
	小島地区防波堤復旧 強化事業(小島)		1977	完了	
10	10. 雄勝地区	雄勝地区防波堤復旧 復旧工事(雄勝)	1977	完了	
	雄勝地区防波堤復旧 強化事業(雄勝)		1977	完了	
11	11. 大浜地区	大浜地区防波堤復旧 復旧工事(大浜)	1977	完了	
	大浜地区防波堤復旧 強化事業(大浜)		1977	完了	
12	12. 小島地区	小島地区防波堤復旧 復旧工事(小島)	1977	完了	
	小島地区防波堤復旧 強化事業(小島)		1977	完了	
13	13. 雄勝地区	雄勝地区防波堤復旧 復旧工事(雄勝)	1977	完了	
	雄勝地区防波堤復旧 強化事業(雄勝)		1977	完了	
14	14. 大浜地区	大浜地区防波堤復旧 復旧工事(大浜)	1977	完了	
	大浜地区防波堤復旧 強化事業(大浜)		1977	完了	

※本計画は予定であり、今後変更になる場合があります。  
 ※石巻市は、災害公営住宅について「復興公営住宅」という名称にしています。  
 ※住宅整備の工程表は「住まいの復興工程表(復興庁公用(H25.12))」を準用しています。

連絡先	電話番号
東部土木事務所	0225(95)1151
東部地方振興事務所	0225(95)7318
水産漁業部	0225(95)6271
石巻湾事務所	0225(95)1111

平成26年3月作成  
復興まちづくり事業カルテ



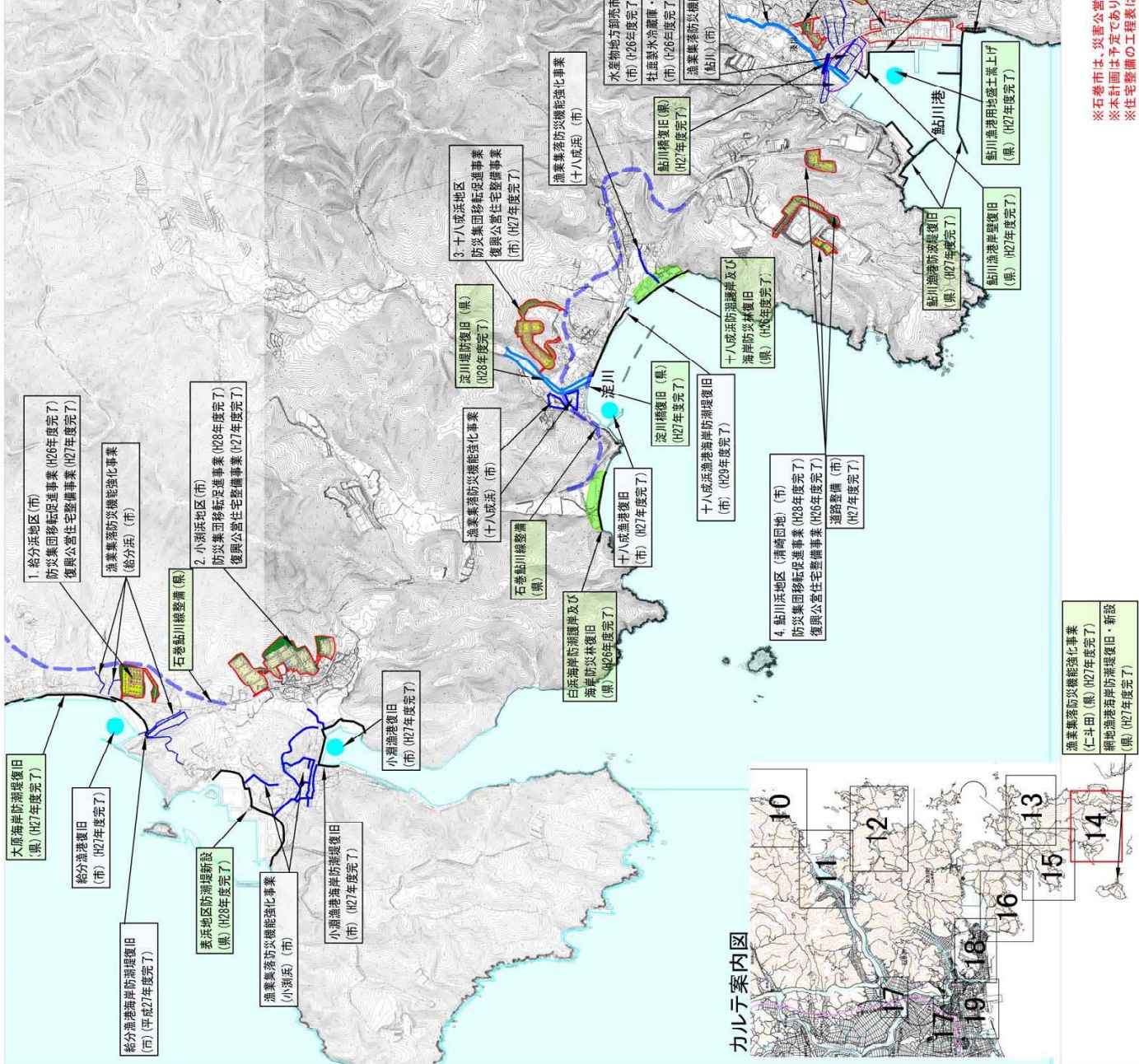




区画番号	事業名	平成25年度		平成26年度		平成27年度		平成28年度		平成29年度		平成30年度	
		4-9	10-3	4-9	10-3	4-9	10-3	4-9	10-3	4-9	10-3	4-9	10-3
1	鮎川浜地区 防災集団移転促進事業 復興公営住宅整備事業 復興戸数:14戸												
2	小浜地区 防災集団移転促進事業 復興公営住宅整備事業 復興戸数:32戸												
3	17分地区 防災集団移転促進事業 復興公営住宅整備事業 復興戸数:31戸												
4	鮎川浜地区(清野団地) 防災集団移転促進事業 復興公営住宅整備事業 復興戸数:19戸												
5	鮎川浜地区(熊野団地) 防災集団移転促進事業 復興公営住宅整備事業 復興戸数:18戸												
	復興公営住宅整備事業 復興戸数:41戸												

カルテに関する連絡先

事業名	連絡先	電話番号
県道整備、橋梁復旧、河川堤防復旧	東部土木事務所	0225(95)1151
防波堤・防潮堤・岸壁・海岸防災林新設・復旧	東部地方振興事務所 水産漁業部 東部地方振興事務所 林業振興部	0225(95)7318 0225(95)1437
市事業	石巻市復興政策課	0225(95)1111



平成26年3月作成  
復興まちづくり事業カルテ

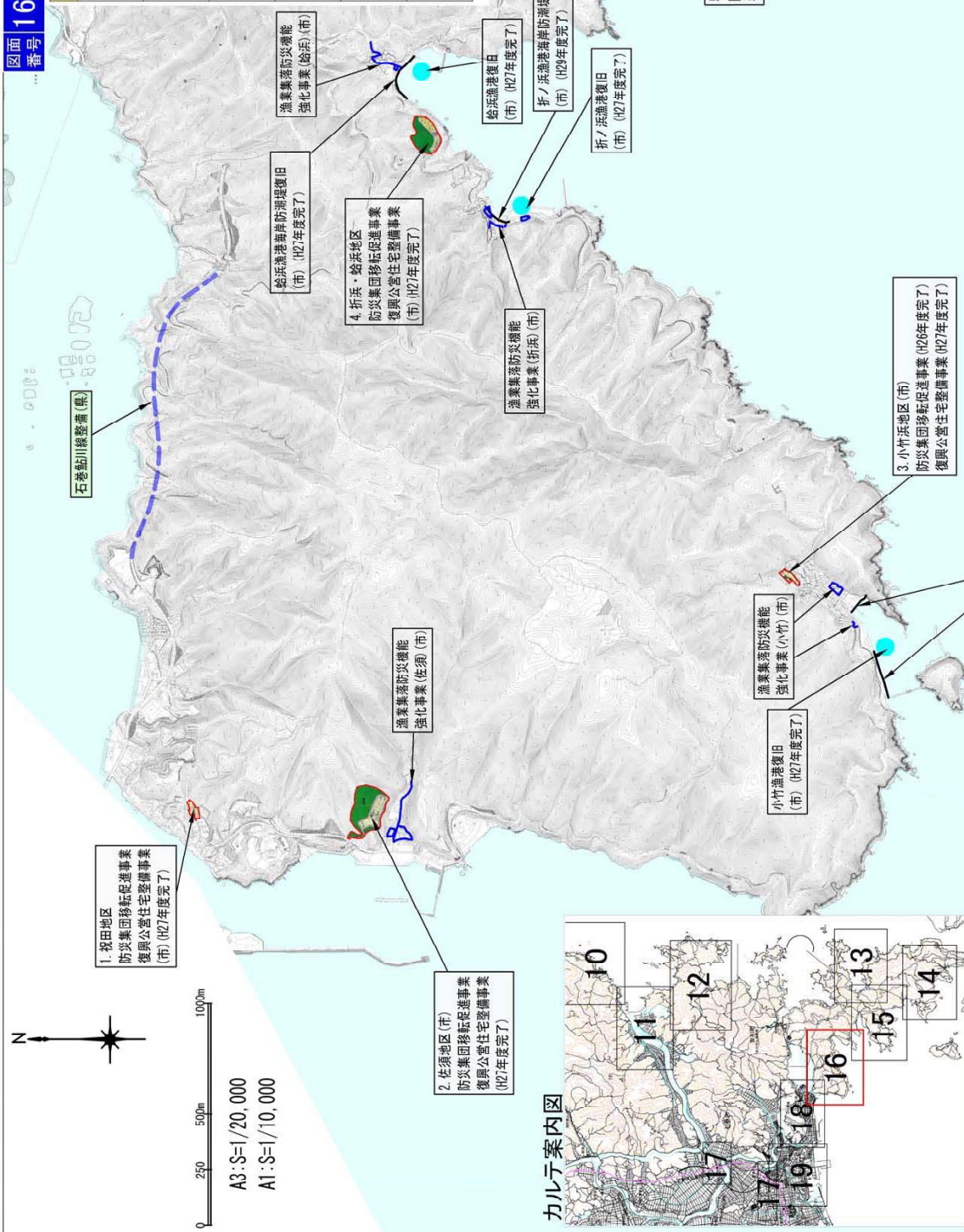
※石巻市は、災害公営住宅について「復興公営住宅」という名称にしています。  
※本計画は予定であり、今後変更になる場合があります。  
※住宅整備の工程表は「住まいの復興工程表(復興庁公表(H25.12))」を準用しています。



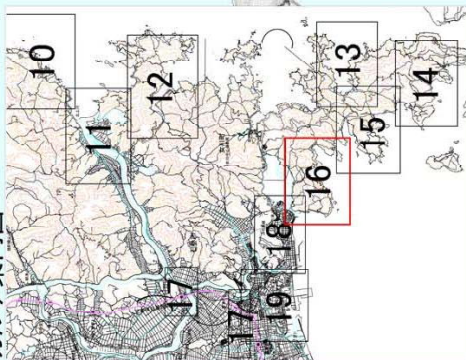




項目	事業名	事業概要	事業内容	事業期間	事業費(千円)
1	佐須地区 防災集団移転促進事業 復興公営住宅整備事業	復興公営住宅整備事業 型棟数: 47	復興公営住宅整備事業 型棟数: 47	4~9/10~3	4~9/10~3
2	佐須地区 防災集団移転促進事業	復興公営住宅整備事業 型棟数: 127戸	復興公営住宅整備事業 型棟数: 127戸	4~9/10~3	4~9/10~3
3	佐須地区 防災集団移転促進事業	復興公営住宅整備事業 型棟数: 127戸	復興公営住宅整備事業 型棟数: 127戸	4~9/10~3	4~9/10~3
4	佐須地区 防災集団移転促進事業	復興公営住宅整備事業 型棟数: 47戸	復興公営住宅整備事業 型棟数: 47戸	4~9/10~3	4~9/10~3
5	佐須地区 防災集団移転促進事業	復興公営住宅整備事業 型棟数: 47戸	復興公営住宅整備事業 型棟数: 47戸	4~9/10~3	4~9/10~3
6	佐須地区 防災集団移転促進事業	復興公営住宅整備事業 型棟数: 47戸	復興公営住宅整備事業 型棟数: 47戸	4~9/10~3	4~9/10~3

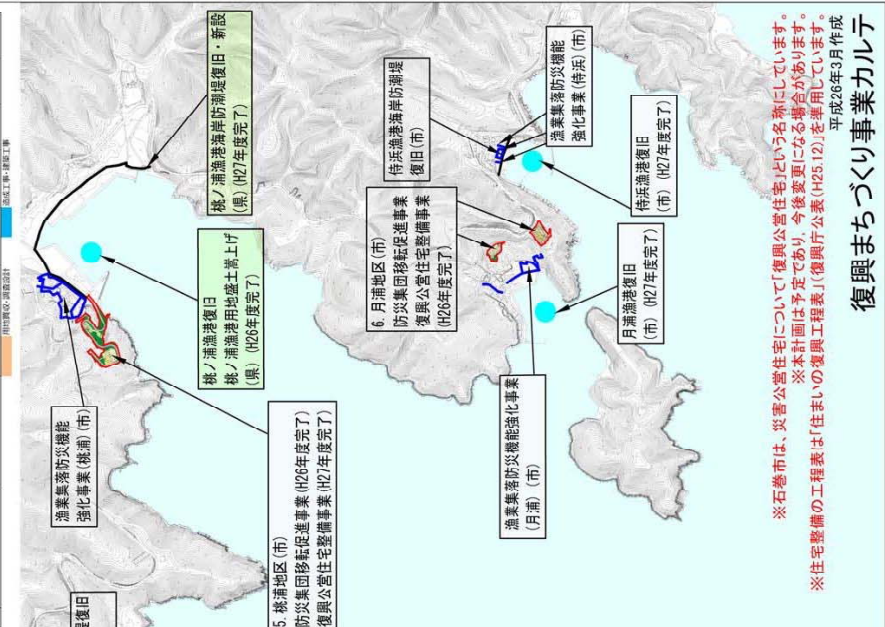


カルテ案内図



カルテに関する連絡先

事業名	連絡先	電話番号
県道整備	東部土木事務所	0225(95)1151
漁港復旧・防潮堤復旧	東部地方振興事務所水産漁業部	0225(95)7318
市事業	石巻港湾事務所	0225(95)6271
	石巻市復興政策課	0225(95)1111



※石巻市は、災害公営住宅について「復興公営住宅」という名称にしています。  
 ※本計画は予定であり、今後変更になる場合があります。  
 ※住宅整備の工程表は「住まいの復興工程表」(復興行公表(H25.12))を参照しています。  
 平成26年9月作成

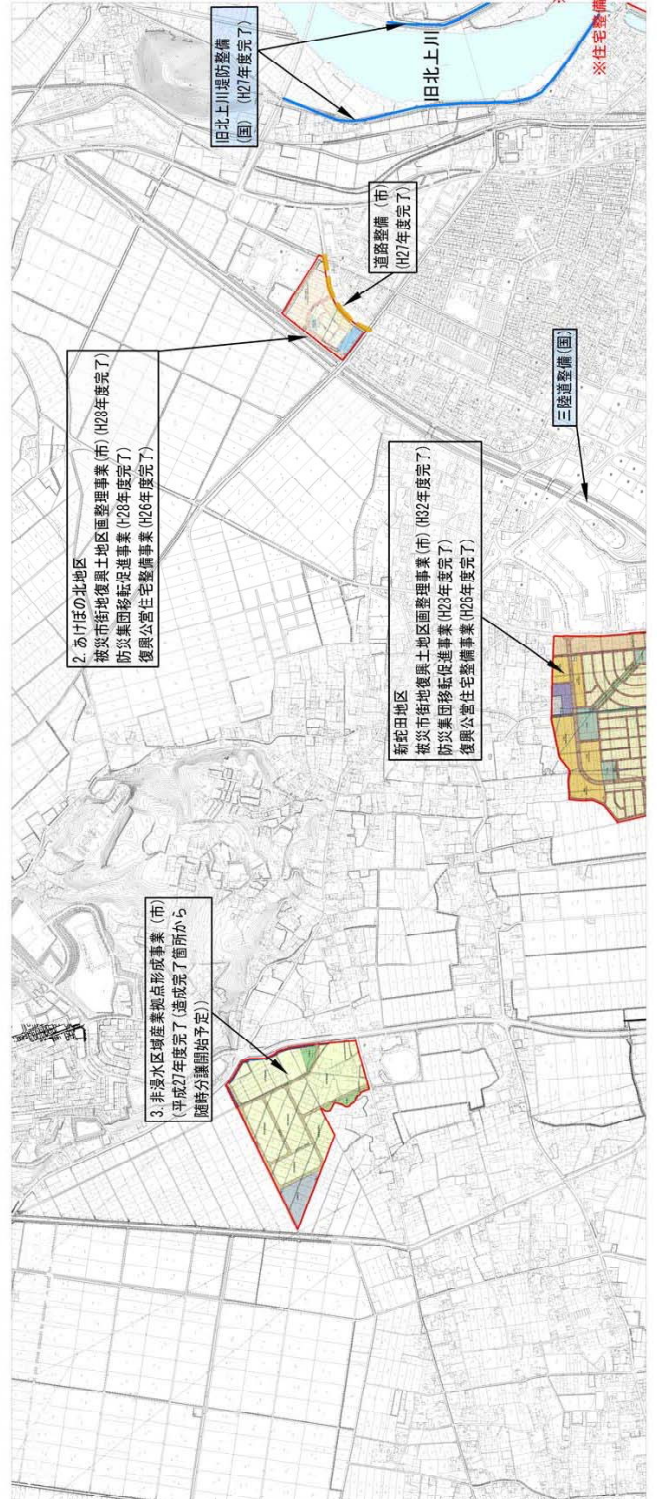
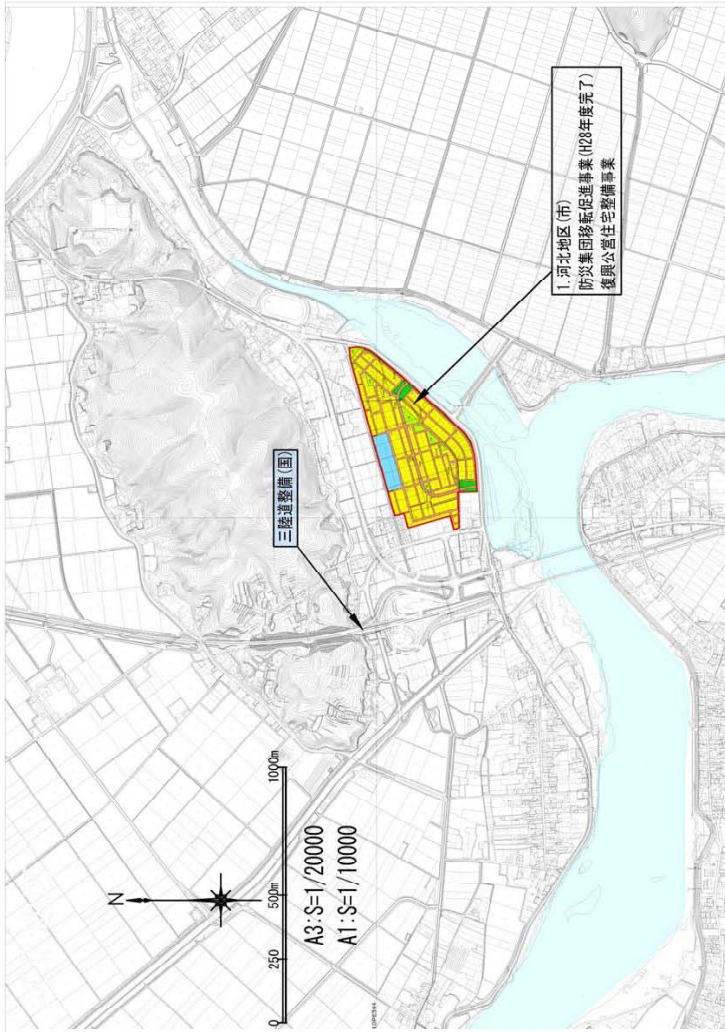
復興まちづくり事業カルテ



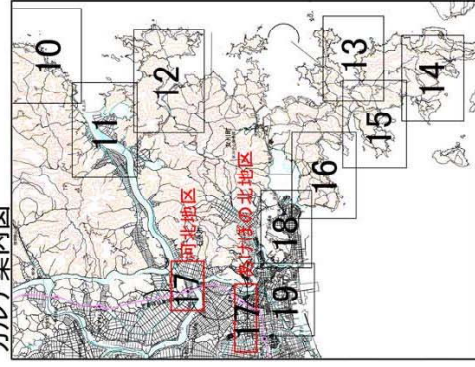
通 番	事業名	事業概要	平成23年度	平成26年度	平成27年度	平成28年度	平成29年度	平成30年度
			4~9 10~3 以前	4~9 10~3	4~9 10~3	4~9 10~3	4~9 10~3	
1	河北地区 防災集団移転促進事業	借地・分譲宅地数：198戸分 復興公営住宅整備事業 整備戸数：82戸 復興公営住宅整備事業 整備戸数：164戸						●宅地供給開始 (完了分のみを記載)
2	あけぼの北地区被災市街地 復興上地区画整理事業	面積A=5.6ha 人口=490人 借地・分譲宅地数：200戸分 防災集団移転促進事業 借地・分譲宅地数：40戸分 復興公営住宅整備事業 整備戸数：160戸						●入居開始 (完成建物のみを記載) ●宅地供給開始 (完了分のみを記載)
3	須工地区							●建設工 開始中 (平成27年度開始予定) ●建設工 開始中 (平成27年度開始予定)

カルテに関する連絡先

事業名	連絡先	電話番号
三陸道整備	国土交通省東北地方整備局 仙台河川国道事務所工務第二課	022(248)4131
旧北上川堤防整備	国土交通省東北地方整備局 北上川下流河川事務所	0225(95)0194
市事業	石巻市復興政策課	0225(95)1111



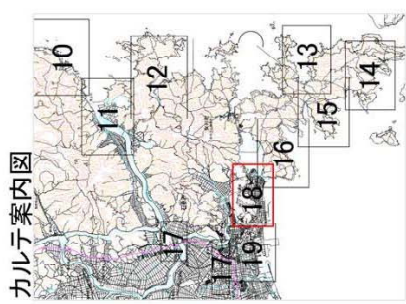
カルテ案内図



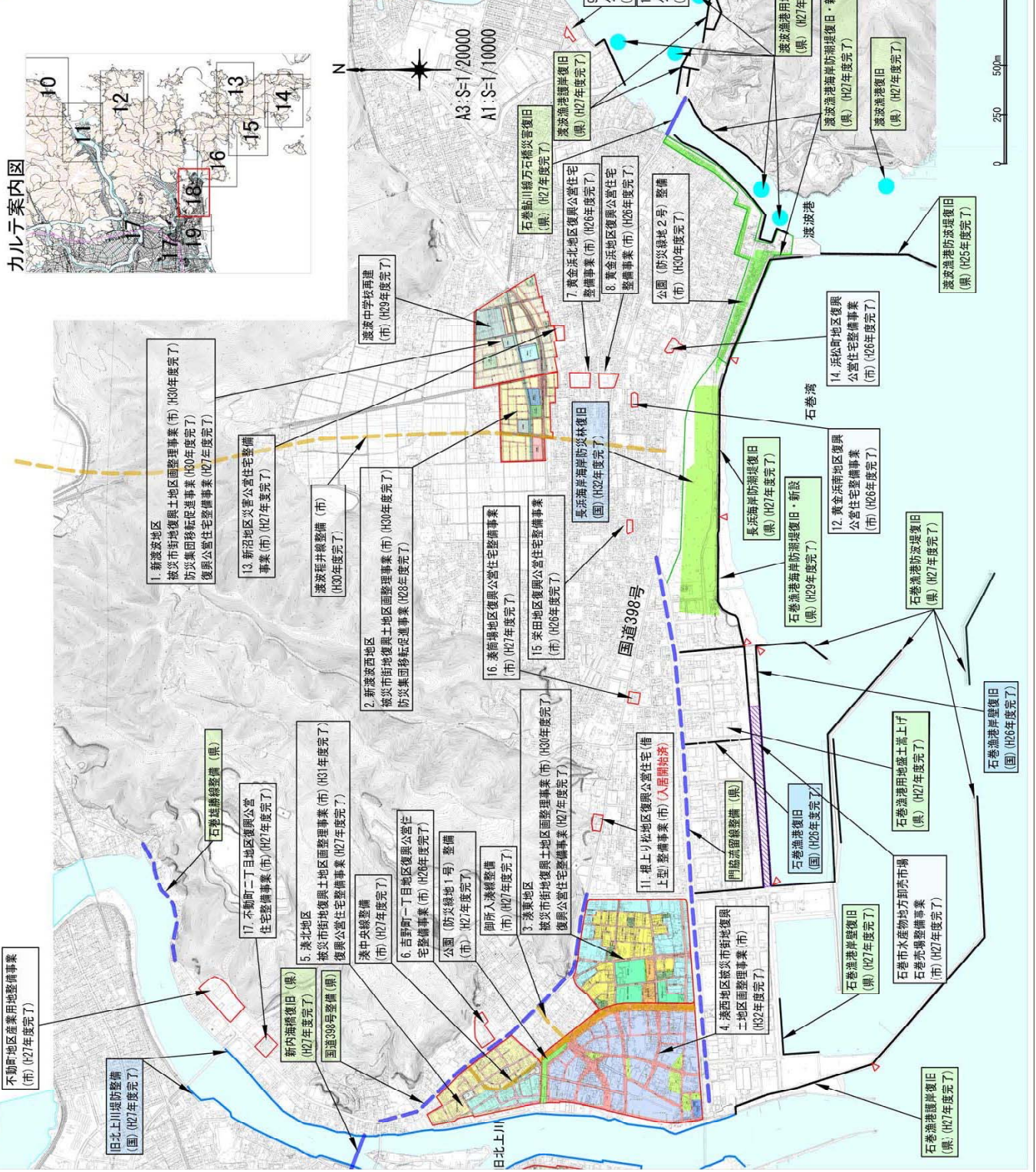
※石巻市は、災害公営住宅について「復興公営住宅」という名称にしています。  
※本計画は予定であり、今後変更になる場合があります。  
※復興公営住宅の工程表は「住まいの復興工程表」(復興庁公表(H25.12))を準用しています。



カルテ案内図



番号	事業名	事業概要	完成年度	備考
1	被災市街地復興土地区画整理事業(市) (H30年度完了) 防災集団移転促進事業 (H30年度完了) 復興公営住宅整備事業 (H27年度完了)	面積=12.0ha A1~B3/A 防災集団移転促進事業 復興公営住宅整備事業	完成年度 H30 H30 H27	● 復興公営住宅整備事業
2	被災市街地復興土地区画整理事業(市) (H30年度完了) 復興公営住宅整備事業 (H27年度完了)	面積=12.0ha A1~B3/A 復興公営住宅整備事業	完成年度 H30 H27	● 復興公営住宅整備事業
3	被災市街地復興土地区画整理事業(市) (H30年度完了) 復興公営住宅整備事業 (H27年度完了)	面積=12.0ha A1~B3/A 復興公営住宅整備事業	完成年度 H30 H27	● 復興公営住宅整備事業
4	被災市街地復興土地区画整理事業(市) (H30年度完了) 復興公営住宅整備事業 (H27年度完了)	面積=12.0ha A1~B3/A 復興公営住宅整備事業	完成年度 H30 H27	● 復興公営住宅整備事業
5	被災市街地復興土地区画整理事業(市) (H30年度完了) 復興公営住宅整備事業 (H27年度完了)	面積=12.0ha A1~B3/A 復興公営住宅整備事業	完成年度 H30 H27	● 復興公営住宅整備事業
6	被災市街地復興土地区画整理事業(市) (H30年度完了) 復興公営住宅整備事業 (H27年度完了)	面積=12.0ha A1~B3/A 復興公営住宅整備事業	完成年度 H30 H27	● 復興公営住宅整備事業
7	被災市街地復興土地区画整理事業(市) (H30年度完了) 復興公営住宅整備事業 (H27年度完了)	面積=12.0ha A1~B3/A 復興公営住宅整備事業	完成年度 H30 H27	● 復興公営住宅整備事業
8	被災市街地復興土地区画整理事業(市) (H30年度完了) 復興公営住宅整備事業 (H27年度完了)	面積=12.0ha A1~B3/A 復興公営住宅整備事業	完成年度 H30 H27	● 復興公営住宅整備事業
9	被災市街地復興土地区画整理事業(市) (H30年度完了) 復興公営住宅整備事業 (H27年度完了)	面積=12.0ha A1~B3/A 復興公営住宅整備事業	完成年度 H30 H27	● 復興公営住宅整備事業
10	被災市街地復興土地区画整理事業(市) (H30年度完了) 復興公営住宅整備事業 (H27年度完了)	面積=12.0ha A1~B3/A 復興公営住宅整備事業	完成年度 H30 H27	● 復興公営住宅整備事業
11	被災市街地復興土地区画整理事業(市) (H30年度完了) 復興公営住宅整備事業 (H27年度完了)	面積=12.0ha A1~B3/A 復興公営住宅整備事業	完成年度 H30 H27	● 復興公営住宅整備事業
12	被災市街地復興土地区画整理事業(市) (H30年度完了) 復興公営住宅整備事業 (H27年度完了)	面積=12.0ha A1~B3/A 復興公営住宅整備事業	完成年度 H30 H27	● 復興公営住宅整備事業
13	被災市街地復興土地区画整理事業(市) (H30年度完了) 復興公営住宅整備事業 (H27年度完了)	面積=12.0ha A1~B3/A 復興公営住宅整備事業	完成年度 H30 H27	● 復興公営住宅整備事業
14	被災市街地復興土地区画整理事業(市) (H30年度完了) 復興公営住宅整備事業 (H27年度完了)	面積=12.0ha A1~B3/A 復興公営住宅整備事業	完成年度 H30 H27	● 復興公営住宅整備事業
15	被災市街地復興土地区画整理事業(市) (H30年度完了) 復興公営住宅整備事業 (H27年度完了)	面積=12.0ha A1~B3/A 復興公営住宅整備事業	完成年度 H30 H27	● 復興公営住宅整備事業
16	被災市街地復興土地区画整理事業(市) (H30年度完了) 復興公営住宅整備事業 (H27年度完了)	面積=12.0ha A1~B3/A 復興公営住宅整備事業	完成年度 H30 H27	● 復興公営住宅整備事業
17	被災市街地復興土地区画整理事業(市) (H30年度完了) 復興公営住宅整備事業 (H27年度完了)	面積=12.0ha A1~B3/A 復興公営住宅整備事業	完成年度 H30 H27	● 復興公営住宅整備事業

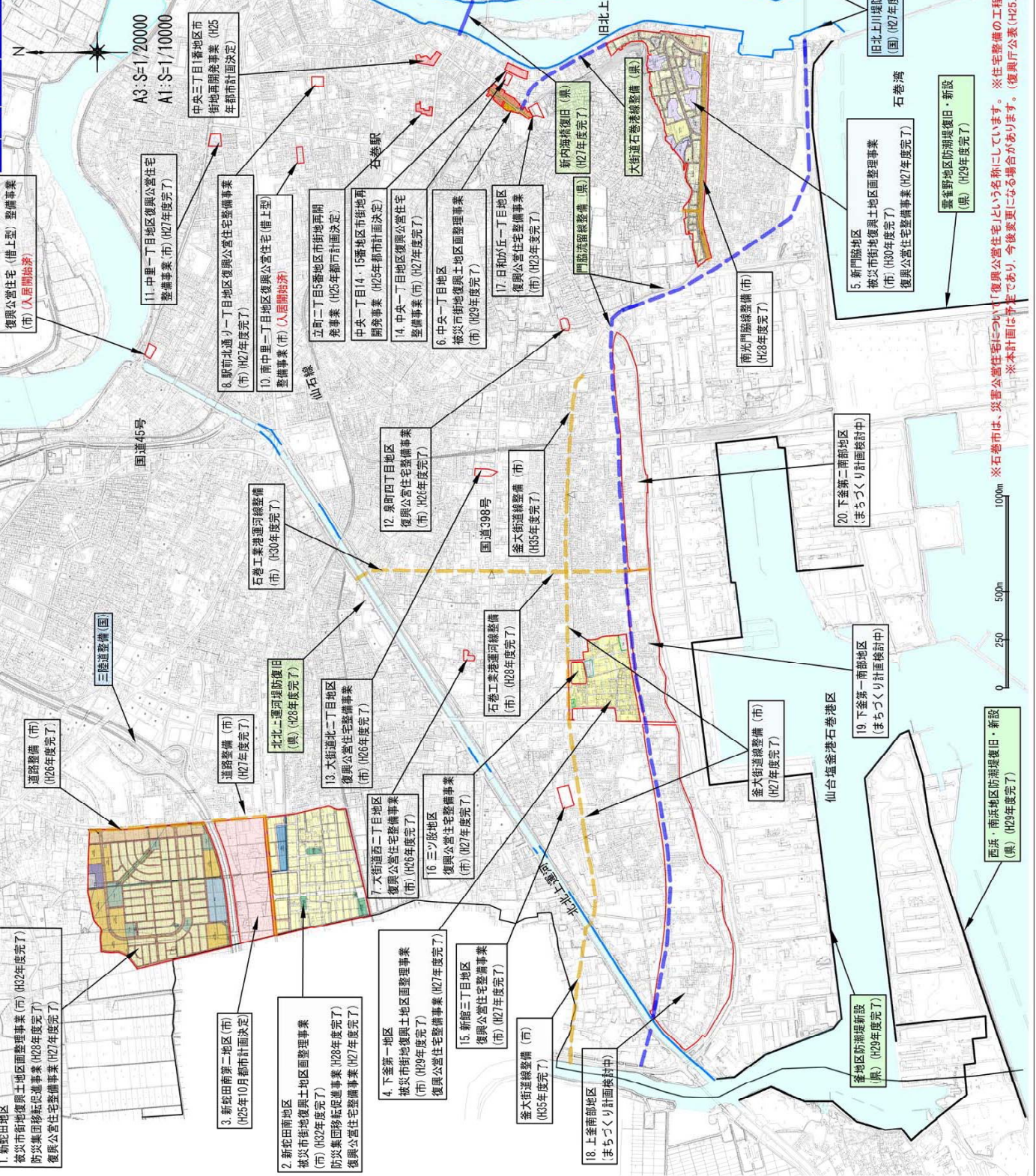


事業名	連絡先	電話番号
林野庁東北森林管理官宮城北部 森林管理事務所宮城北部支所	0229(23)1103	
国土交通省東北地方整備局 北上川下流河川事務所	0225(95)0194	
国土交通省東北地方整備局 水産庁漁港整備部	03(6744)7137	
東部土木事務所 仙台地方振興事務所	0225(95)1151	
水産部 水産漁業部	0225(95)7318	
石巻市復興対策課	0225(95)1111	

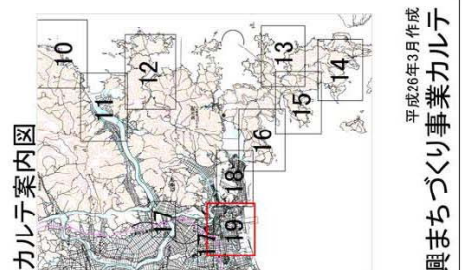
※石巻市は、災害公営住宅について「復興公営住宅」という名称にしています。  
 ※本計画は、今後変更になる場合があります。  
 ※住宅整備の工程表は「住まいの復興工程表(平成28年12月末時点 復興行政公表)」を準用しています。



町名	事業名	事業内容	事業年度	備考
1. 新純田地区	被災市街地復興土地地区画整理事業 (市) (H32年度完了)	被災市街地復興土地地区画整理事業 (市) (H32年度完了)	H32年度完了	
2. 新純田南地区	被災市街地復興土地地区画整理事業 (市) (H32年度完了)	被災市街地復興土地地区画整理事業 (市) (H32年度完了)	H32年度完了	
3. 新純田南第二地区	被災市街地復興土地地区画整理事業 (市) (H32年度完了)	被災市街地復興土地地区画整理事業 (市) (H32年度完了)	H32年度完了	
4. 下釜第一地区	被災市街地復興土地地区画整理事業 (市) (H32年度完了)	被災市街地復興土地地区画整理事業 (市) (H32年度完了)	H32年度完了	
5. 新純田南第二地区	被災市街地復興土地地区画整理事業 (市) (H32年度完了)	被災市街地復興土地地区画整理事業 (市) (H32年度完了)	H32年度完了	
6. 中央一丁目地区	被災市街地復興土地地区画整理事業 (市) (H32年度完了)	被災市街地復興土地地区画整理事業 (市) (H32年度完了)	H32年度完了	
7. 大街道西二丁目地区	被災市街地復興土地地区画整理事業 (市) (H32年度完了)	被災市街地復興土地地区画整理事業 (市) (H32年度完了)	H32年度完了	
8. 駅前北通り一丁目地区	被災市街地復興土地地区画整理事業 (市) (H32年度完了)	被災市街地復興土地地区画整理事業 (市) (H32年度完了)	H32年度完了	
9. 中央七丁目地区	被災市街地復興土地地区画整理事業 (市) (H32年度完了)	被災市街地復興土地地区画整理事業 (市) (H32年度完了)	H32年度完了	
10. 南中里一丁目地区	被災市街地復興土地地区画整理事業 (市) (H32年度完了)	被災市街地復興土地地区画整理事業 (市) (H32年度完了)	H32年度完了	
11. 中里一丁目地区	被災市街地復興土地地区画整理事業 (市) (H32年度完了)	被災市街地復興土地地区画整理事業 (市) (H32年度完了)	H32年度完了	
12. 泉町四丁目地区	被災市街地復興土地地区画整理事業 (市) (H32年度完了)	被災市街地復興土地地区画整理事業 (市) (H32年度完了)	H32年度完了	
13. 中央一丁目地区	被災市街地復興土地地区画整理事業 (市) (H32年度完了)	被災市街地復興土地地区画整理事業 (市) (H32年度完了)	H32年度完了	
14. 中央一丁目地区	被災市街地復興土地地区画整理事業 (市) (H32年度完了)	被災市街地復興土地地区画整理事業 (市) (H32年度完了)	H32年度完了	
15. 新館三丁目地区	被災市街地復興土地地区画整理事業 (市) (H32年度完了)	被災市街地復興土地地区画整理事業 (市) (H32年度完了)	H32年度完了	
16. 三ツ尻地区	被災市街地復興土地地区画整理事業 (市) (H32年度完了)	被災市街地復興土地地区画整理事業 (市) (H32年度完了)	H32年度完了	
17. 日和が丘一丁目地区	被災市街地復興土地地区画整理事業 (市) (H32年度完了)	被災市街地復興土地地区画整理事業 (市) (H32年度完了)	H32年度完了	
18. 上釜南地区	被災市街地復興土地地区画整理事業 (市) (H32年度完了)	被災市街地復興土地地区画整理事業 (市) (H32年度完了)	H32年度完了	
19. 下釜第二南地区	被災市街地復興土地地区画整理事業 (市) (H32年度完了)	被災市街地復興土地地区画整理事業 (市) (H32年度完了)	H32年度完了	
20. 下釜第一南地区	被災市街地復興土地地区画整理事業 (市) (H32年度完了)	被災市街地復興土地地区画整理事業 (市) (H32年度完了)	H32年度完了	



事業名	進捗状況	電話番号
三陸道整備	国土交通省東北地方整備局 仙台支庁建設部土木課	022(249)4131
旧北上川堤防整備	国土交通省東北地方整備局 北上川下流河川事務所	0225(95)0194
堤防整備 橋梁架設	東部土木事務所	0225(95)1151
防犯照明日・新設	石巻港湾事務所	0225(95)6271
市事業	石巻市建設課	0225(95)1111

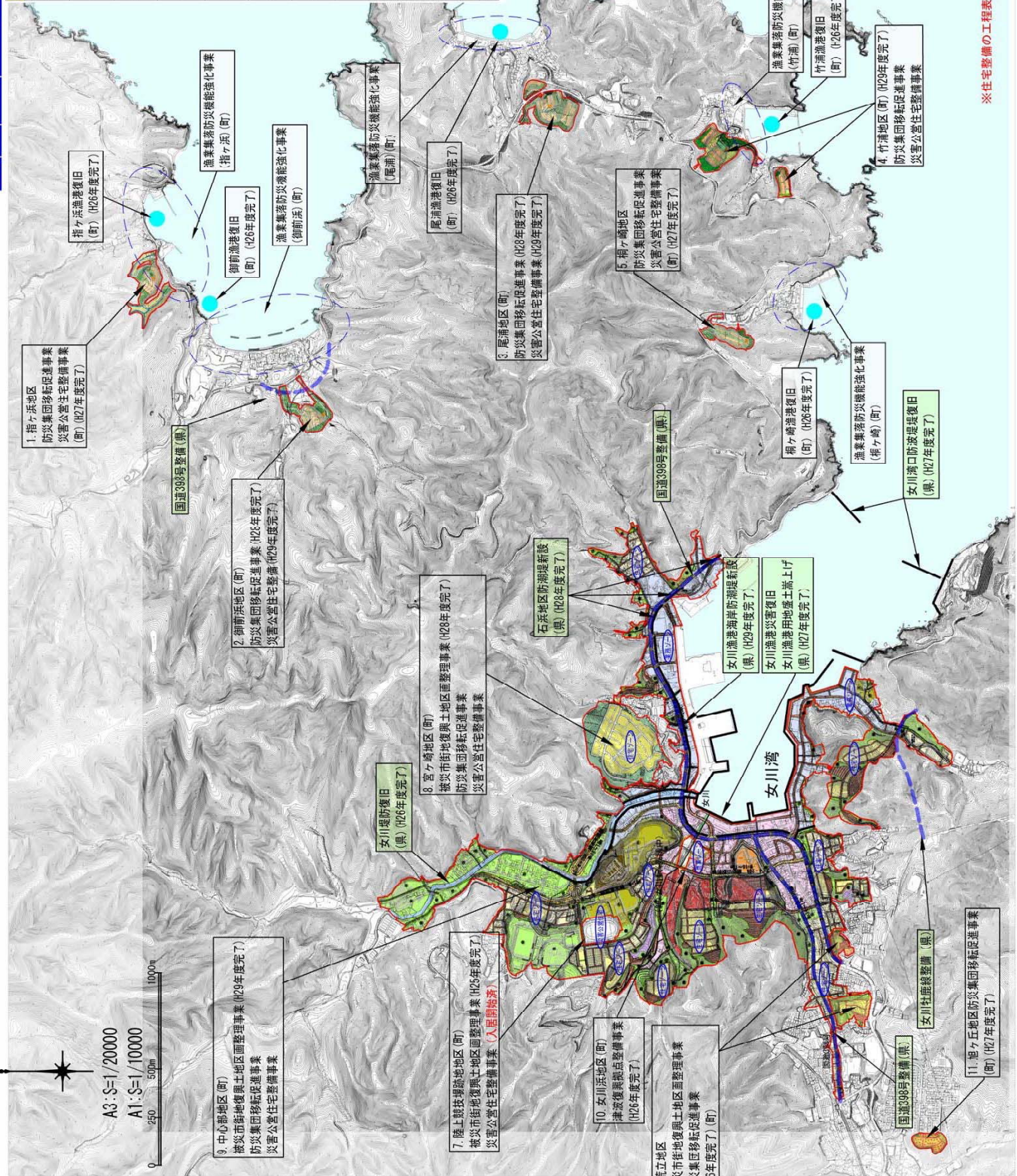


平成26年9月作成  
復興まちづくり事業カルテ

※石巻市は、災害公営住宅について「復興公営住宅」という名称にしています。※住宅整備の工程表は「住まいの復興工程表」を準拠としており、今後変更になる場合があります。(復興庁公表(H25.12))  
※本計画は、予定であり、今後変更になる場合があります。(復興庁公表(H25.12))

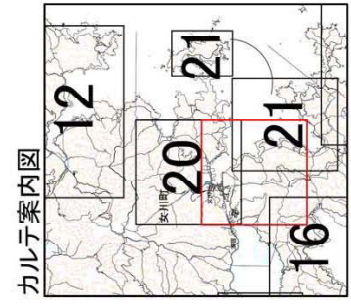


事業名	事業内容	事業費(千円)	事業年度	進捗状況	備考
1. 指ヶ浜地区 防災集団移転促進事業 災害公営住宅整備事業 (町) (H27年度完了)	指ヶ浜地区 防災集団移転促進事業 災害公営住宅整備事業	1,270,000	H27年度完了	完了	
2. 御前浜地区(町) 被災市街地復興土地地区画整理事業 H28年度完了 防災集団移転促進事業 H29年度完了 災害公営住宅整備(町) (H29年度完了)	御前浜地区(町) 被災市街地復興土地地区画整理事業 H28年度完了 防災集団移転促進事業 H29年度完了 災害公営住宅整備(町) (H29年度完了)	2,370,000	H28年度完了, H29年度完了	完了	
3. 中心部地区(町) 被災市街地復興土地地区画整理事業 H29年度完了 防災集団移転促進事業 H26年度完了 災害公営住宅整備事業 (入居開始済)	中心部地区(町) 被災市街地復興土地地区画整理事業 H29年度完了 防災集団移転促進事業 H26年度完了 災害公営住宅整備事業 (入居開始済)	2,370,000	H26年度完了, H29年度完了	完了	
4. 尾浦地区(町) 被災市街地復興土地地区画整理事業 H28年度完了 防災集団移転促進事業 H29年度完了 災害公営住宅整備事業 (入居開始済)	尾浦地区(町) 被災市街地復興土地地区画整理事業 H28年度完了 防災集団移転促進事業 H29年度完了 災害公営住宅整備事業 (入居開始済)	2,370,000	H28年度完了, H29年度完了	完了	
5. 柳ヶ崎地区 防災集団移転促進事業 災害公営住宅整備事業 (町) (H27年度完了)	柳ヶ崎地区 防災集団移転促進事業 災害公営住宅整備事業 (町) (H27年度完了)	1,270,000	H27年度完了	完了	
6. 荒立地区 被災市街地復興土地地区画整理事業 防災集団移転促進事業 (H26年度完了) (町)	荒立地区 被災市街地復興土地地区画整理事業 防災集団移転促進事業 (H26年度完了) (町)	1,270,000	H26年度完了	完了	
7. 陸上競技場跡地地区(町) 被災市街地復興土地地区画整理事業 H26年度完了 防災集団移転促進事業 (入居開始済)	陸上競技場跡地地区(町) 被災市街地復興土地地区画整理事業 H26年度完了 防災集団移転促進事業 (入居開始済)	1,270,000	H26年度完了	完了	
8. 宮ヶ崎地区(町) 被災市街地復興土地地区画整理事業 H28年度完了 防災集団移転促進事業 災害公営住宅整備事業	宮ヶ崎地区(町) 被災市街地復興土地地区画整理事業 H28年度完了 防災集団移転促進事業 災害公営住宅整備事業	2,370,000	H28年度完了	完了	
9. 尾浦港復旧 (町) (H26年度完了)	尾浦港復旧 (町) (H26年度完了)	1,270,000	H26年度完了	完了	
10. 女川浜地区(町) 津波復旧拠点整備事業 (H26年度完了)	女川浜地区(町) 津波復旧拠点整備事業 (H26年度完了)	1,270,000	H26年度完了	完了	
11. 旭ヶ丘地区防災集団移転促進事業 (町) (H27年度完了)	旭ヶ丘地区防災集団移転促進事業 (町) (H27年度完了)	1,270,000	H27年度完了	完了	



カリアに関する連絡先

事業名	連絡先	電話番号
河川・河川整備	河川土木事務所	0225(95)1151
河川堤防復旧	河川土木事務所	0225(95)6271
河川堤防復旧	河川土木事務所	0225(95)7318
河川堤防復旧	河川土木事務所	0225(54)3131
河川堤防復旧	河川土木事務所	022(266)9601



※本計画は予定であり、今後変更になる場合があります。  
 ※住宅整備の工程表は「住まいの復興工程表」(復興庁公表)(H25.12)を準用しています。  
 平成28年3月作成  
 復興まちづくり事業カルテ

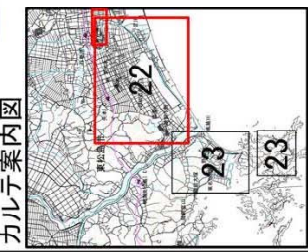
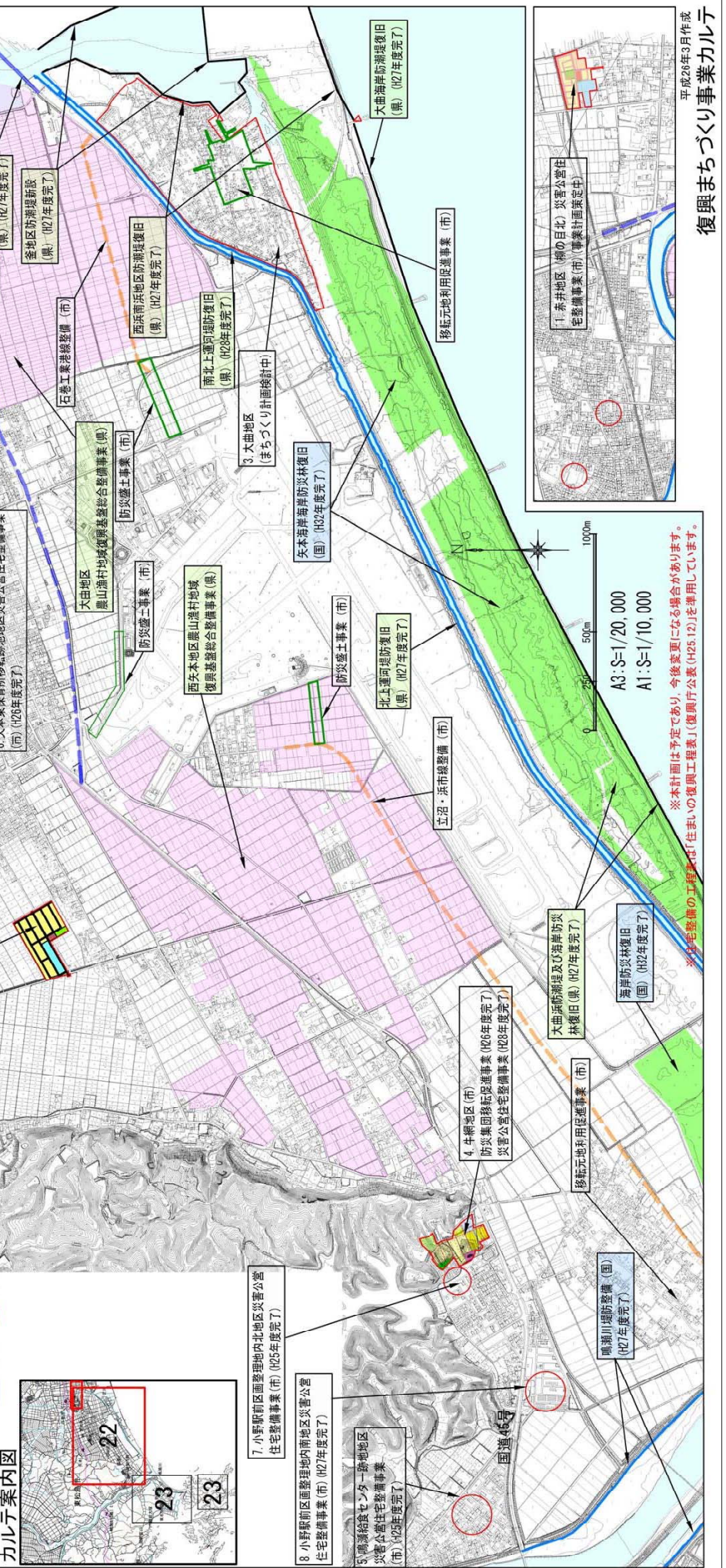






加子元町名通称	正式名称	連絡先	電話番号
三陸復興	国土交通省東北地方整備局 仙台市川前二丁目復興二課		022(249)4131
矢本地区	復興庁 復興庁東北復興局復興課		029(23)1103
地割り復興	復興庁 復興庁東北復興局復興課		0225(95)0094
河川復旧	国土交通省東北地方整備局 北上川下流河川事務所		0225(95)1151
防犯復旧	東部土木事務所		0225(95)6271
防犯復旧	石巻港湾事務所		0225(95)7932
防犯復旧	東部地方復興事務所復興課		0225(95)1437
防犯復旧	東部地方復興事務所復興課		0225(82)1111

事業名	事業内容	事業費(千円)	事業年度	進捗状況
1. 東松島市地区復興事業	被災市街地復興事業(12年度完了) 防災集団移転促進事業(17年度完了) 災害公営住宅整備事業(18年度完了)	1,000,000	12年度完了	完了
2. 小松谷地区災害公営住宅整備事業	災害公営住宅整備事業(18年度完了)	500,000	18年度完了	完了
3. 矢本西地区(市)災害公営住宅整備事業	災害公営住宅整備事業(17年度完了)	500,000	17年度完了	完了
4. 小野駅前地区復興事業	被災市街地復興事業(18年度完了)	500,000	18年度完了	完了
5. 小野駅前地区復興事業	被災市街地復興事業(18年度完了)	500,000	18年度完了	完了
6. 小野駅前地区復興事業	被災市街地復興事業(18年度完了)	500,000	18年度完了	完了
7. 小野駅前地区復興事業	被災市街地復興事業(18年度完了)	500,000	18年度完了	完了
8. 小野駅前地区復興事業	被災市街地復興事業(18年度完了)	500,000	18年度完了	完了
9. 小野駅前地区復興事業	被災市街地復興事業(18年度完了)	500,000	18年度完了	完了
10. 小野駅前地区復興事業	被災市街地復興事業(18年度完了)	500,000	18年度完了	完了
11. 小野駅前地区復興事業	被災市街地復興事業(18年度完了)	500,000	18年度完了	完了
12. 小野駅前地区復興事業	被災市街地復興事業(18年度完了)	500,000	18年度完了	完了



※本計画は予定であり、今後変更になる場合があります。  
※住宅整備の工程表は「住まいの復興工程表」(復興12)を準拠しています。







松島町 地区名

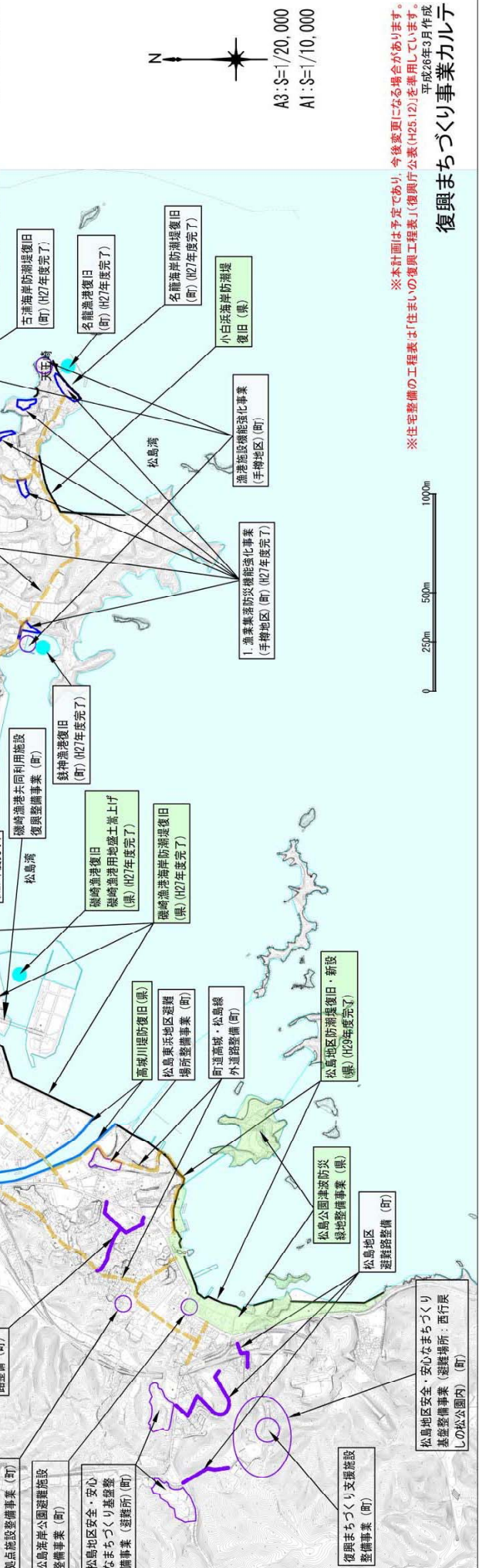
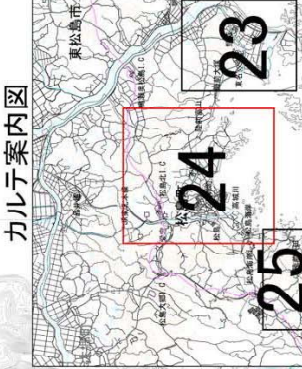
松島町 24 市町名

松島地区

運 帯	事業名	事業概要	平成24年度 以前	平成25年度 4~9	平成26年度 10~3	平成27年度 4~9	平成28年度 10~3	平成29年度 4~9	平成30年度 10~3
1	手樽地区 漁業集落復興効果促進事業 漁業集落復興効果促進事業(町)	手樽地区 漁業集落復興効果促進事業	整備戸数：14戸						
2	磯崎集落の庄地区 以那公堂住宅整備事業	磯崎集落の庄地区 以那公堂住宅整備事業	整備戸数：17戸						
3	磯崎集落の庄地区 以那公堂住宅整備事業	磯崎集落の庄地区 以那公堂住宅整備事業	整備戸数：35戸						

カリテに関する連絡先

事業名	連絡先	電話番号
橋梁復旧、河川堤防復旧	仙台土木事務所	022(297)4111
防潮堤復旧、新設	仙台塩釜港湾事務所	022(254)3131
松島公園津波防災緑地整備事業	宮城県経済企画部観光課	022(211)2824
町事業	松島町企画調整課震災復興対策室	022(354)5809















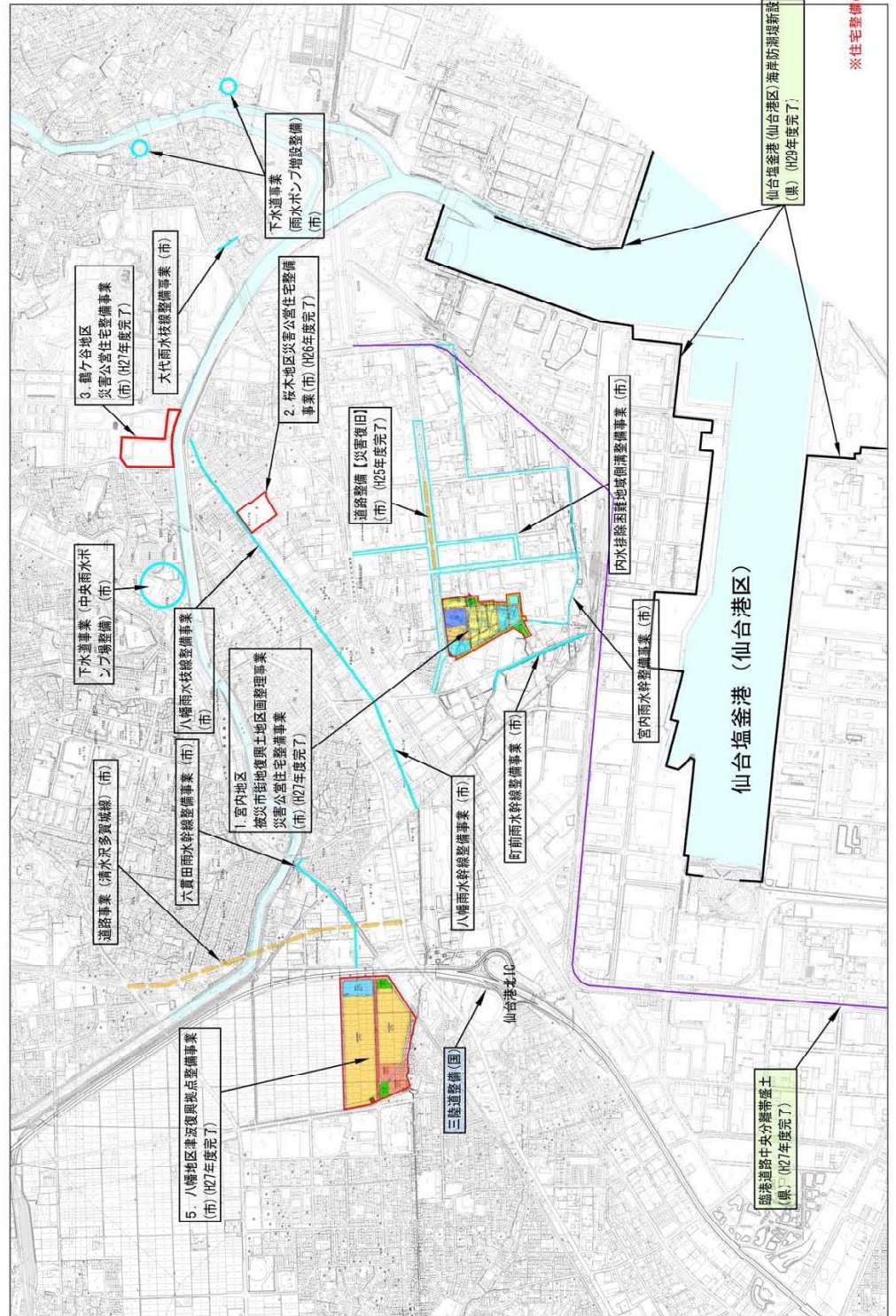


カルテ案内図



28 市町名 多賀城市 地区名 多賀城市地区

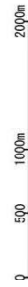
連番	事業名	事業概要	平成24年度 以前	平成25年度 4~9	平成26年度 10~3	平成27年度 4~9	平成27年度 10~3
1	宮内地区 復興市街地復興士地区 面積7.1ha 災害公営住宅整備事業 整備戸数：75戸						
2	桜木地区 災害公営住宅整備事業 整備戸数：160戸						
3	櫻ヶ谷地区 災害公営住宅整備事業 整備戸数：274戸						
4	新田地区 災害公営住宅整備事業 整備戸数：48戸						
5	八幡地区 津波復興拠点整備事業 面積A=15.5ha						



カルテに関する連絡先

事業名	連絡先	電話番号
三陸道整備	国土交通省東北地方整備局 仙台河川国道事務所工務第二課	022(248)4131
防波堤新設	仙台塩釜港事務所	022(254)3131
市事業	多賀城市震災復興推進局	022(368)1141

A3 : S=1/20,000  
A1 : S=1/10,000



※本計画は予定であり、今後変更になる場合があります。  
※住宅整備の工程表は「住まいの復興工程表」(復興庁公表(H25.12))を準拠としています。  
平成26年3月作成

復興まちづくり事業カルテ



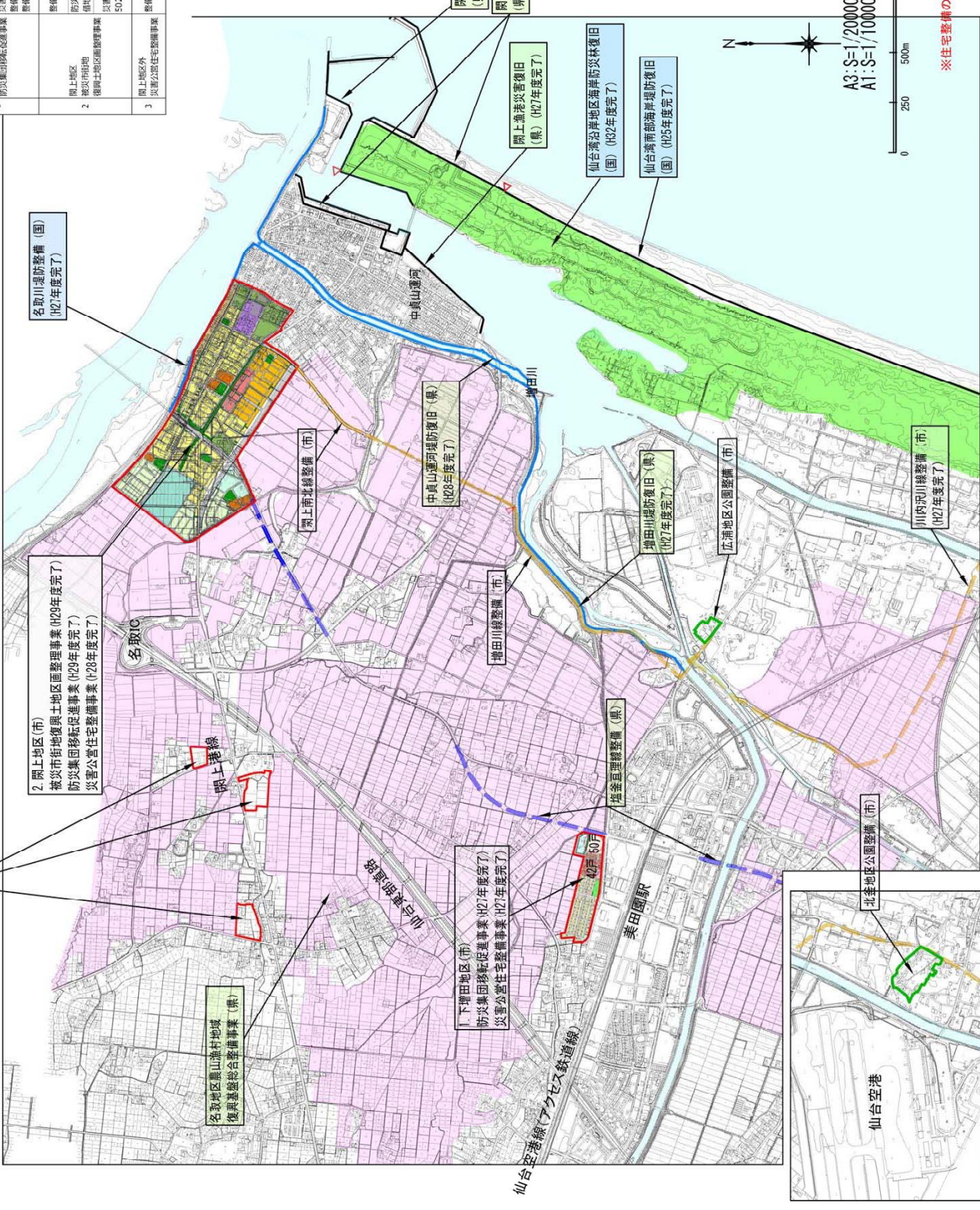




年度	事業名	事業概要	平成25年度	平成26年度	平成27年度	平成28年度
1	下郷田地区 防災集団移転促進事業	債権分譲宅地：70戸分 災害公営住宅整備事業 整備戸数：30戸（集合） 整備戸数：42戸（戸建）	●	●	●	●
2	岡上地区 復興上地区画整理事業	整備宅地数：781戸分 防災集団移転促進事業 債権分譲宅地：279戸 災害公営住宅整備事業 502戸（集合・戸建）	●	●	●	●
3	岡上地区外 災害公営住宅整備事業	整備戸数：100戸	●	●	●	●

カルテに題する連絡先

事業名	連絡先	電話番号
仙台沿海岸地区 海岸防災林復旧	林野庁東北森林管理局 仙台森林管理署海岸防災林 復旧対策室	022(273)1111
名取川堤防整備	国土交通省東北地方整備局 仙台河川国道事務所工務第一課	022(248)4131
仙台湾南部海岸地防復旧	国土交通省東北地方整備局 仙台河川国道事務所海岸課	
奥通整備、河川堤防復旧	仙台土木事務所	022(297)4111
原山漁村地域復興協議会 合整備事業	仙台地方振興事務所 農業農村整備部	022(706)1112
防波堤復旧、阪上漁港災 害復旧	仙台地方振興事務所 水産漁港部	022(365)0191
市事業	名取市復興まちづくり課	022(290)2092



カルテ案内図



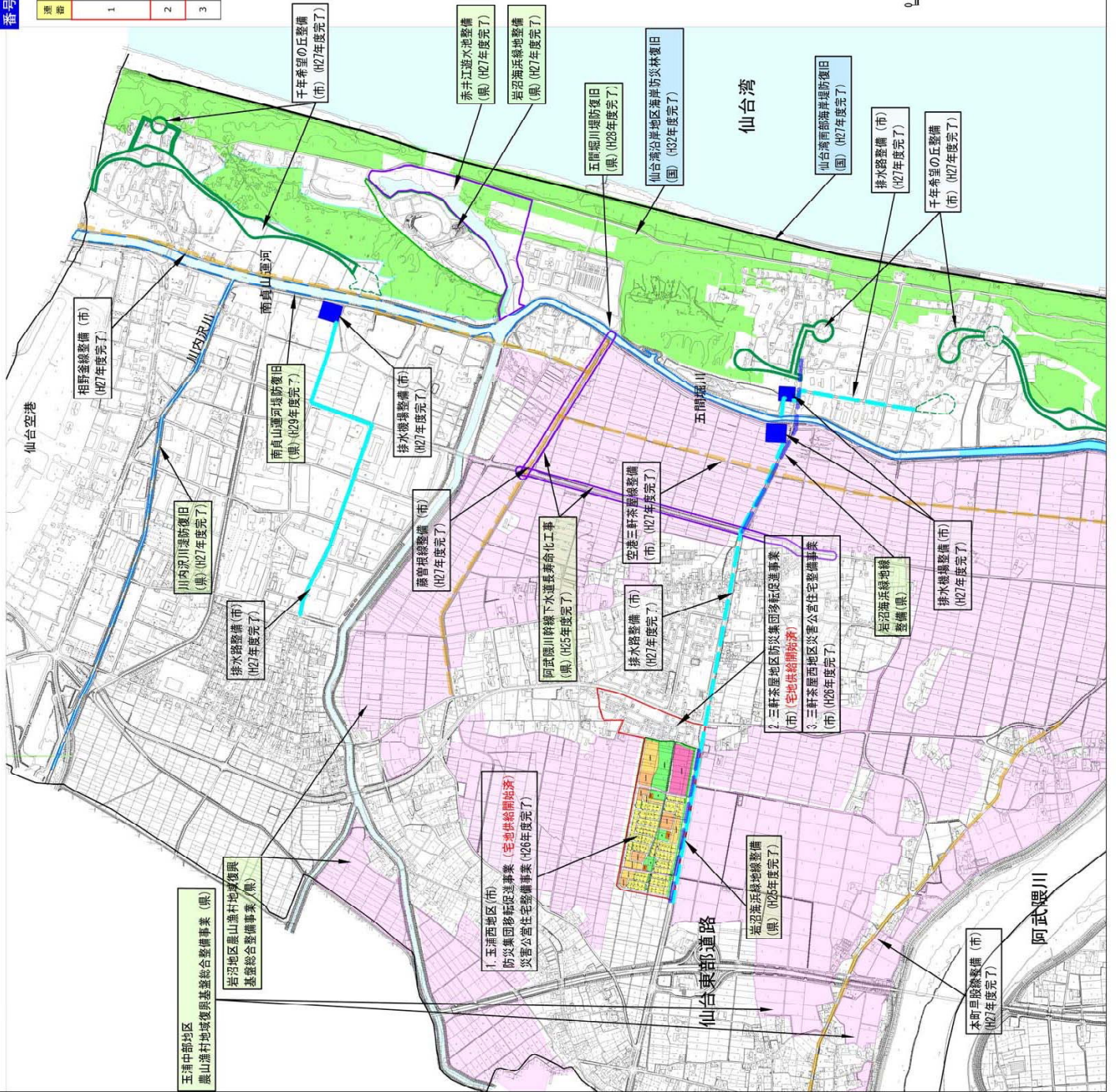
※本計画は予定であり、今後変更になる場合があります。  
 ※住宅整備の工程表は「住まいの復興工程表」(H25.12)を参照してください。  
 平成26年3月作成  
**復興まちづくり事業カルテ**



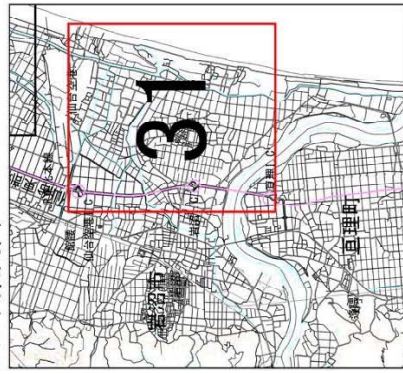
期	事業名	事業概要	平成24年度以前	平成25年度	平成26年度	平成27年度	平成28年度
1	玉浦地区防犯集団移転促進事業	借地・分譲宅地数：158戸分 災害公営住宅整備事業 整備戸数178戸		4~9	10~3	4~9	10~3
2	三軒茶屋地区防犯集団移転促進事業	借地・分譲宅地数：29戸分					
3	三軒茶屋西部地区災害公営住宅整備事業	借地・分譲宅地数：32戸分					

カリテに関する連絡先

事業名	連絡先	電話番号
仙台湾沿岸地区	林野庁東北森林管理局	022(273)1111
海岸防災林復旧	仙台森林管理署海岸防災林復旧対策室	
仙台湾南部海岸堤防復旧	国土交通省東北地方整備局	022(248)4131
県道・緑地整備	仙台河川国道事務所海岸課	
河川堤防復旧	仙台土木事務所	022(297)4111
農山漁村地域復興基盤総合整備事業	仙台地方振興事務所	022(706)1112
下水道整備	農業農村整備部	
市事業	宮城県土木部下水道課	022(211)3144
	岩沼市復興推進課	0223(22)1111



カリテ案内図



0 250 500m 1000m

A3 : S=1/20000

A1 : S=1/10000

※本計画は予定であり、今後変更になる場合があります。  
※住宅整備の工程表は「生みの復興工程表」(H25.12)を準拠しています。  
平成26年3月作成

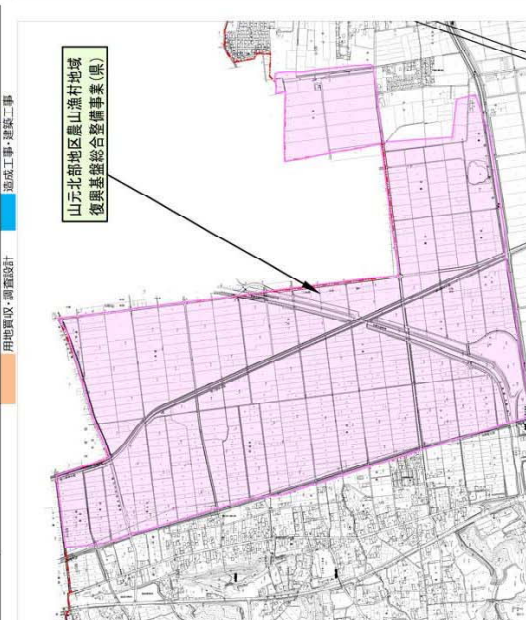
復興まちづくり事業カルテ



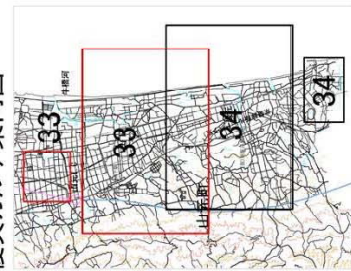




連番	事業名	事業概要	平成24年度以前	平成25年度	平成26年度	平成27年度	平成28年度
1	新山下駅周辺地区	津波避難拠点整備事業 面積A=17,31㎡ 整備宅地数：88戸分 防災集団移転促進事業 借地・分譲宅地数：1,3戸分	●都市計画決定	●土地供給開始(完了分のみ)	●土地供給開始(完了分のみ)	●土地供給開始(完了分のみ)	●土地供給開始(完了分のみ)
2	宮城病院周辺地区	災害公営住宅整備事業 整備戸数351戸 防災集団移転促進事業 借地・分譲宅地数：44戸分 災害公営住宅整備事業 整備戸数72戸	●建築工事開始 ●入居開始 (完成建築物のみ)	●建築工事開始 ●入居開始 (完成建築物のみ)	●建築工事開始 ●入居開始 (完成建築物のみ)	●建築工事開始 ●入居開始 (完成建築物のみ)	●建築工事開始 ●入居開始 (完成建築物のみ)



復興カルテ案内図

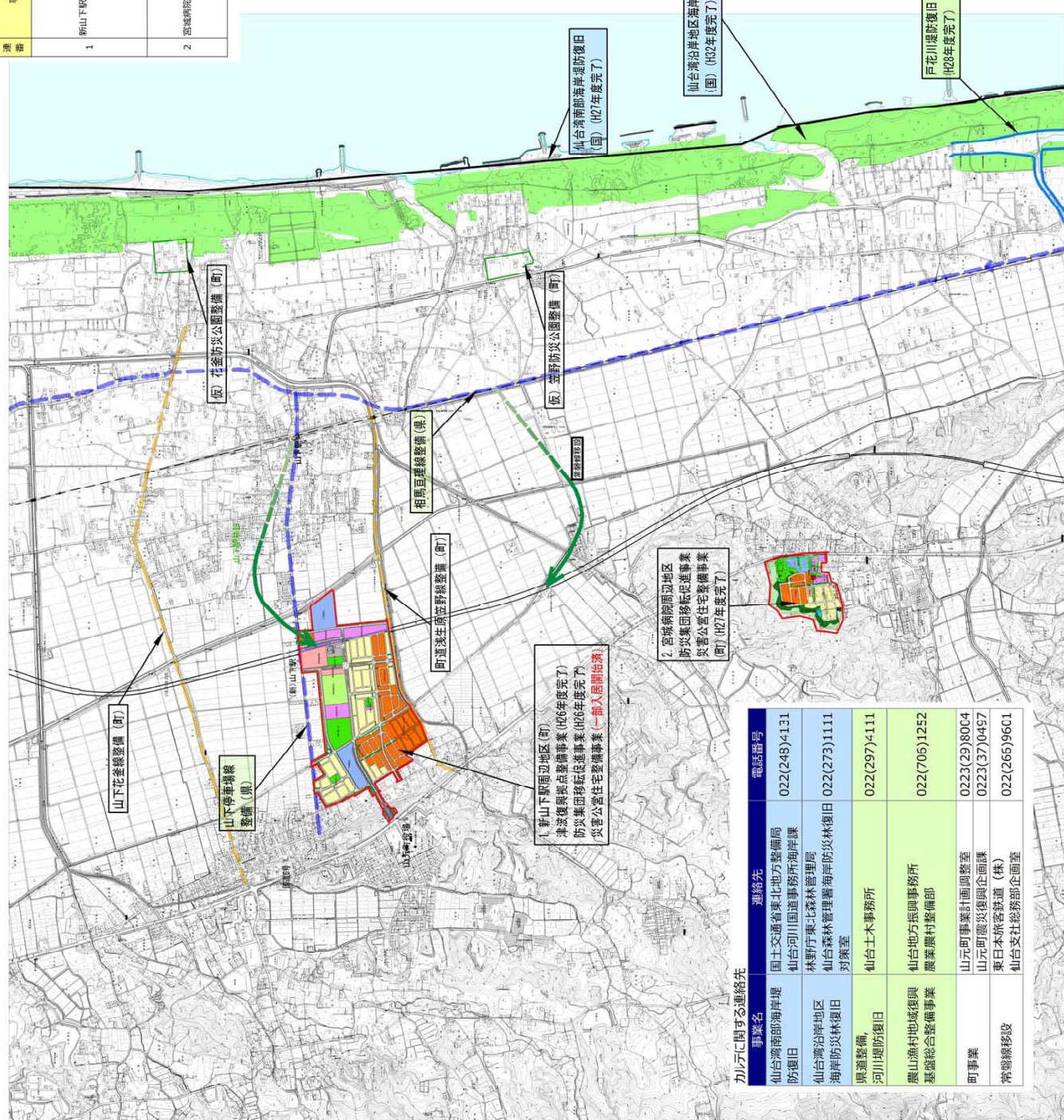


A3 : S=1/20000  
A1 : S=1/10000

0 250 500m 1000m

※本計画は予定であり、今後変更になる場合があります。  
※生宅整備の工程表は「住まいの復興工程表」(復興庁公表「H25.12」)を準拠としています。  
平成26年3月作成

復興まちづくり事業カルテ



山下釜蓋整備(町)

山下停車場整備(県)

町連淡生原野緑整備(町)

相馬亘線緑整備(県)

阪)花金防火公園整備(町)

阪)笠野防火公園整備(町)

2 宮城病院周辺地区  
防災集団移転促進事業  
災害公営住宅整備事業  
(町) (H27年度完了)

1 新山下駅周辺地区(町)  
津波復興拠点整備事業 (H26年度完了)  
防災集団移転促進事業 (H26年度完了)  
災害公営住宅整備事業 (一部入居開始済)

仙台湾南側海岸防災林復旧  
(国) (H27年度完了)

戸花川堤防復旧(県)  
(H26年度完了)


カルテに関する連絡先

事業名	連絡先	電話番号
仙台湾南部海岸堤防復旧	国土交通省東北地方整備局 仙台河川国道事務所海岸課	022(248)4131
仙台湾沿岸地区海岸防災林復旧	林野庁東北森林管理局 仙台森林管理署海岸防災林復旧対策室	022(273)1111
県道整備、河川堤防復旧	仙台土木事務所	022(297)4111
農山漁村地域復興基盤総合整備事業	仙台地方振興事務所 農業農村整備部	022(705)1252
町事業	山元町事業計画調整室 山元町震災復興企画課	0223(29)8004 0223(37)0457
常磐線移設	東日本旅客鉄道(株) 仙台支社総務部企画室	022(265)9601





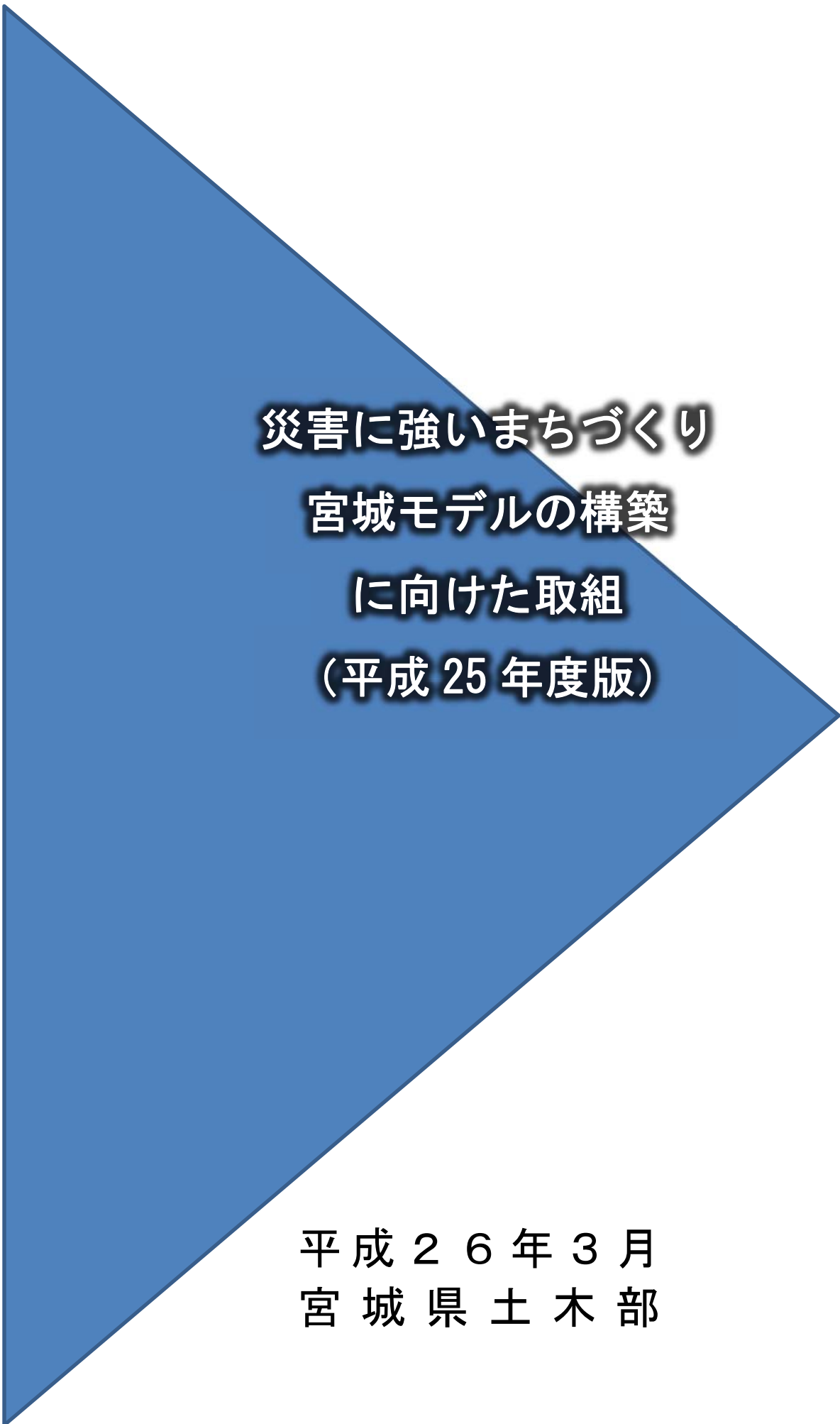
## 第6章



### 災害に強いまちづくり宮城モデルの構築



(空白)



**災害に強いまちづくり  
宮城モデルの構築  
に向けた取組  
(平成25年度版)**

平成26年3月  
宮城県土木部



---

## 目 次

<b>1. 災害に強いまちづくり宮城モデル構築に向けた取組の役割と位置づけ</b> .....	<b>1</b>
(1) 策定の主旨 .....	1
(2) 宮城県震災復興計画との関係.....	1
(3) 宮城県社会資本再生・復興計画との関係 .....	2
(4) その他の個別計画.....	2
(5) 災害に強いまちづくり宮城モデル構築推進委員会 .....	3
<b>2. 震災からの教訓</b> .....	<b>4</b>
(1) 東日本大震災の被災状況.....	4
(2) 東日本大震災の教訓 .....	5
(3) 東日本大震災からの復旧・復興を進めていく上での課題 .....	11
(4) 過去の津波被害の際にとられた被災後の措置.....	12
(5) 東日本大震災の教訓や復旧・復興の課題を踏まえた必要な取組 .....	13
<b>3. 災害に強いまちづくり宮城モデルについて</b> .....	<b>14</b>
(1) 津波対策としての防潮堤や多重防御施設等の整備 .....	15
(2) 復興まちづくり事業の推進.....	28
(3) 復興住宅の整備 .....	33
(4) 命の道となる防災道路ネットワークの整備.....	38
(5) 物流・交流基盤の強化 .....	40
(6) 復旧・復興事業の施工確保に向けた取組 .....	42
<b>4. 復興まちづくりプロセスへの宮城モデルの考え方の適用</b> .....	<b>46</b>
(1) 仙台湾南部平野のような低平地の場合.....	50
(2) 三陸地域などのように高台移転などを伴う場合.....	51
(3) 東北の発展と宮城の飛躍を支える交流・産業基盤の整備への適用.....	52

# 1. 災害に強いまちづくり宮城モデル構築に向けた取組の役割と位置づけ

## (1) 策定の主旨

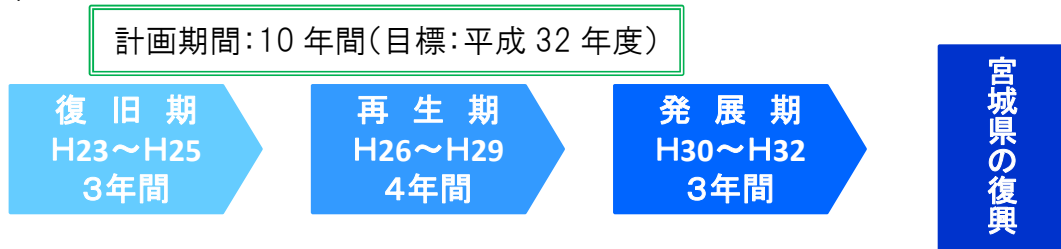
東日本大震災の教訓を踏まえ、津波により壊滅的な被害を受けた沿岸市町の復旧・復興を進めていくために、高台移転、職住分離、多重防御による大津波対策を沿岸防災の観点から進めているところです。住民の合意形成を図り、復旧・復興を進めていくためには、まちづくりのプロセスを取りまとめ、「災害に強いまちづくり宮城モデル構築に向けた取組」（以下、「取組」とします。）として広く周知を図ることで、県民に将来の復興の姿を示していく必要があると考えています。

そこで、今後10年間における復興の道筋を示す「宮城県震災復興計画」の復興のポイントの一つになっている「災害に強いまちづくり宮城モデルの構築」を実践し、今回の大震災を踏まえた新しい視点でのまちづくりのあり方を提唱します。

また、今後の防災対策として、国を始め、日本全国の都道府県及び市町村などの各地方公共団体の防災対策へ活用できるよう東日本大震災からの復興の道筋を後世に伝えていきます。

## (2) 宮城県震災復興計画との関係

県は、平成23年10月に今後10年間における復興の道筋を示す「宮城県震災復興計画」を策定しました。復興を達成するまでの期間をおおむね10年間とし、平成32年度を復興の目標に定め、その計画期間を「復旧期」、「再生期」、「発展期」の3期に区分しています。特に、復旧期の段階から、再生期・発展期に実を結ぶための復興の「種」をまき、ふるさと宮城の復興に結びつけるものです。



単なる復旧にとどまらない抜本的な「再構築」を行い、先進的な地域づくりを行っていく必要があるため、以下の10項目を復興の推進ポイントとし、その実現に向けて国へ提案・要望するとともに、県民や市町村と一体となった取組を推進します。

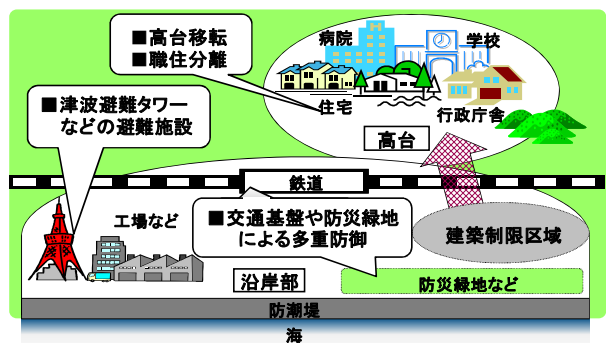
宮城県震災復興計画における復興のポイントの一つ目に「**災害に強いまちづくり宮城モデルの構築**」が掲げられ、これは高台移転、職住分離、多重防御による大津波対策など、沿岸防災の観点から震災教訓を活かした災害に強いまちづくりを進めていくものです。

本取組は、この復興のポイント1の実現に向けて、具体的な取組内容を取りまとめたものです。

### ■復興のポイント

- 1 災害に強いまちづくり宮城モデルの構築
- 2 水産県みやぎの復興
- 3 先進的な農林業の構築
- 4 ものづくり産業の早期復興による「富県宮城の実現」
- 5 多様な魅力を持つみやぎの観光の再生
- 6 地域を包括する保健・医療・福祉の再構築
- 7 再生可能なエネルギーを活用したエコタウンの形成
- 8 災害に強い県土・国土づくりの推進
- 9 未来を担う人材の育成
- 10 復興を支える財源・制度・連携体制の構築

### 【高台移転・職住分離・多重防御のイメージ】



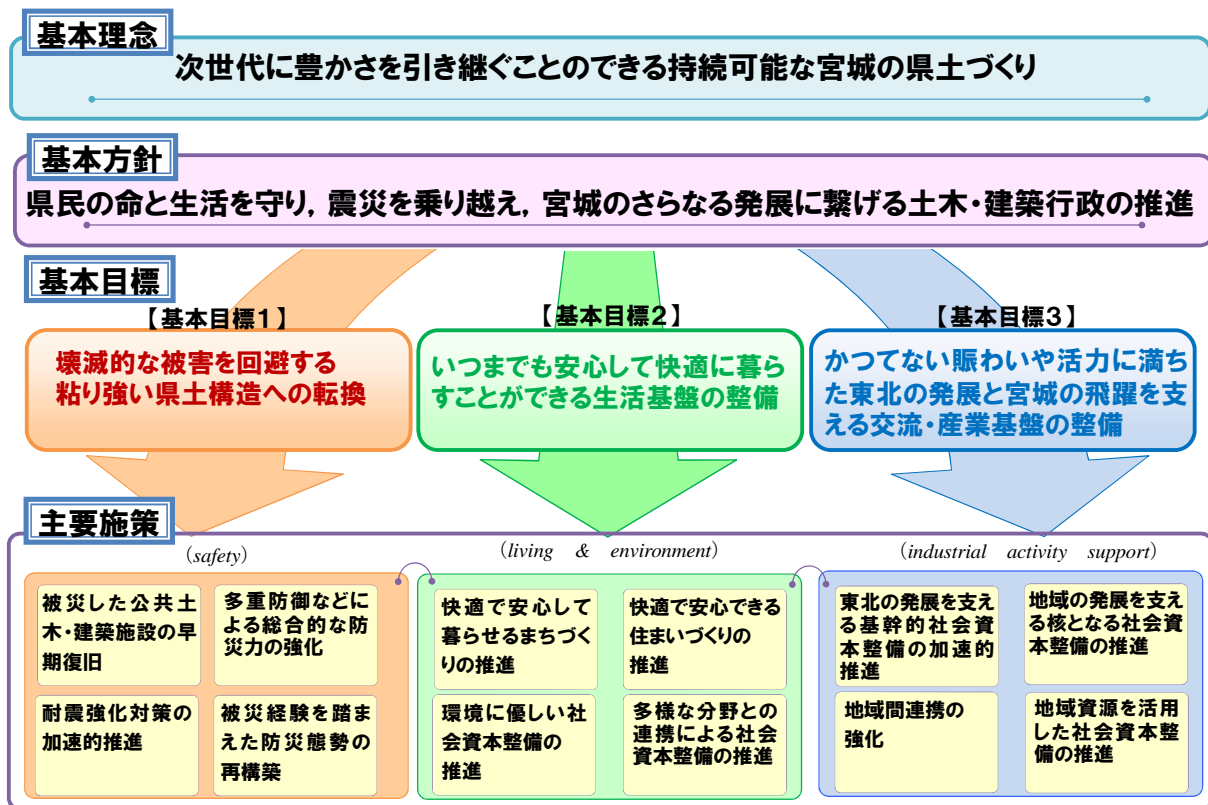


### (3) 宮城県社会資本再生・復興計画との関係

土木部では、「宮城県震災復興計画」の部門別計画として、「宮城県社会資本再生・復興計画」を平成 23 年 10 月に策定しました。この計画は、未曾有の大震災、大津波の教訓を踏まえて、大震災からの復興に向けた土木・建築行政の基本理念をはじめ、今後 10 箇年の主要施策や行動計画等を盛り込み、新しい視点での社会資本のあり方を提示したものです。

「宮城県社会資本再生・復興計画」では、従来計画よりも豊かさや安全・安心を実感できる復興として、基本目標 1 として「壊滅的な被害を回避する粘り強い県土構造への転換」を掲げ、「災害に強いまちづくり宮城モデルの構築」を推進することとしています。

本取組はその具体的な取組内容を取りまとめたものです。



### (4) その他の個別計画

#### 【宮城県復興住宅計画】

土木部では、「宮城県震災復興計画」及び「宮城県社会資本再生・復興計画」に基づき、住宅分野における取組をまとめ、被災した方々に対して、復興に向けて、快適で安心できる良好な居住空間を備えた恒久的な住宅を、早期かつ円滑に整備し、今後の生活への展望が持てるように「宮城県復興住宅計画」を平成 23 年 12 月に策定しました。(平成 24 年 4 月 4 日改訂)

#### ● 基本理念

「人命を守る」ことを最優先に、被災者の生活や地域を再生、再構築し、市町村のまちづくり計画と連動し、安全性が確保され、安心して暮らせる環境と持続性をもった魅力ある住まいづくりを推進します。

---

●復興住宅に対する施策・取組について

今後、整備が必要と見込まれる 72,000 戸の住宅整備を推進します。

①応急的な住宅への支援

関係機関と連携しながら、各種助成制度の情報提供や入居者へのケア等の支援を継続的に行い、仮設住宅から恒久的な住宅への移行を支援します。

②自力再建への支援

国の取組や施策を活用し、個人の自力再建に向けて適切な支援を行います。

③公的住宅の供給促進

自ら住宅を確保することが困難な方に対して、災害公営住宅を中心として、良質で低廉な家賃の公的賃貸住宅を早期に供給を図ります。

●災害公営住宅等の整備

①整備期間：平成 23 年度から平成 27 年度までの 5 年間

②整備戸数：約 15,000 戸（県における建設支援：約 5,000 戸 内 1,000 戸程度を県営住宅）

---

## (5) 災害に強いまちづくり宮城モデル構築推進委員会

---

土木部では、東日本大震災により大きな被害を受けた沿岸地域における災害に強いまちづくりの実現に向けて、被災市町や部内関係課（室）等の取組状況及び懸案事項などについて、相互に問題意識を共有し、スピード感をもって復旧・復興事業に取り組むため、「災害に強いまちづくり宮城モデル構築推進委員会」を平成 24 年 4 月に設置しました。

委員会では、以下の 7 つの事項に対して協議、調整及び情報共有を進めていきます。委員会での議論の結果を踏まえ、宮城県震災復興計画や宮城県社会資本再生・復興計画に基づく「災害に強いまちづくり宮城モデル」の構築を図り、沿岸防災の観点から被災教訓を活かした災害に強いまちづくりを推進していきます。

- |   |
|---|
| <ul style="list-style-type: none"><li>① 防潮堤等の沿岸防災施設及び復興まちづくりに関連する災害復旧事業について</li><li>② 防災集団移転促進事業及び都市再生区画整理事業等の制度及び執行等に係る市町支援について</li><li>③ 復興まちづくり事業に関する各種法律等の運用について</li><li>④ 多重防御施設等の津波減災施設の整備について</li><li>⑤ 復興まちづくりと連携した港湾及び空港の大津波等への防災対策について</li><li>⑥ 土地評価及び用地取得について</li><li>⑦ 災害公営住宅及び復興住宅の整備に係る市町の支援について</li></ul> |
|---|

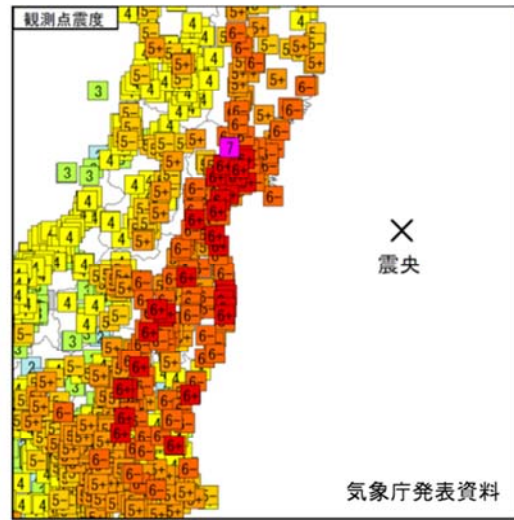
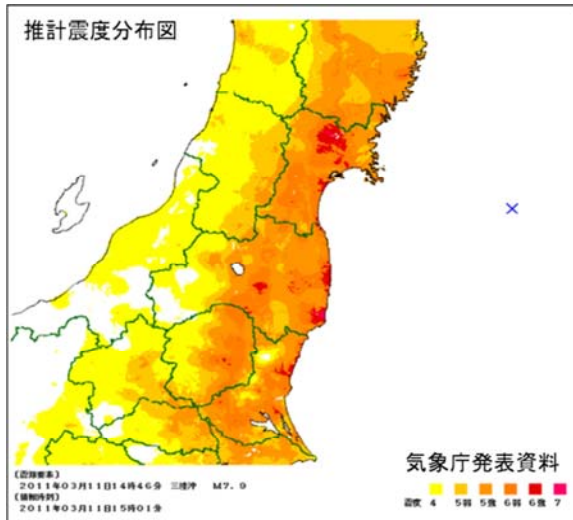
この委員会の中での議論した内容や調整内容の結果を検討過程も含めて本取組で示します。



## 2. 震災からの教訓

### (1) 東日本大震災の被災状況

- 発生時刻：平成 23 年 3 月 11 日 14 時 46 分
- 震源：三陸沖(牡鹿半島の東南東 約 130km 付近),Mw9.0,深さ約 24 k m(暫定値)
- 宮城県栗原市で震度 7,宮城県,福島県,茨城県,栃木県で震度 6 強など広い範囲で強い揺れを観測  
(宮城県栗原市築館で 2,933gal,防災科学技術研究所資料より)
- 太平洋沿岸を中心に高い津波を観測し,特に東北地方から関東地方の太平洋沿岸では大きな被害



各施設の被害の概要は以下のとおりです。

#### ① 人的被害 (平成 26 年 3 月 10 日現在)

死者	10,477 人
直接死	9,594 人
関連死	883 人
行方不明者	1,282 人
重傷	502 人
軽傷	3,615 人

#### ④ ライフライン被害

県内における電気, 停電戸数はピーク時において 1,545,494 戸で発生し, 水道の給水支障は県内の 35 全市町村で発生しました。また, ガスの供給支障は都市ガスを含めて, 主に沿岸市町を中心に 13 市町で発生しました。

電気, 停電戸数 1,545,494 戸 (ピーク時)  
(平成 23 年 6 月 18 日復旧)

水道 給水支障 ピーク時 : 35 市町村  
ガス 供給支障 ピーク時 : 13 市町

#### ② 住家被害 (平成 26 年 3 月 10 日現在)

全壊	82,912 棟
半壊	155,085 棟
一部損壊	222,847 棟
床下浸水	7,796 棟
非住家被害	28,893 棟

#### ⑤ 各施設の被害額

<平成25年12月10日現在>			
交通関係	103 億円	道路	1,890 億円
ライフライン施設	1,865 億円	橋梁	594 億円
保健医療・福祉施設	510 億円	河川	2,480 億円
建築物 (住宅関係)	50,903 億円	海岸	797 億円
民間施設等	9,906 億円	砂防	8 億円
農林水産関係	12,952 億円	公園	217 億円
公共土木施設・交通基盤施設	12,568 億円	都市災	51 億円
文教施設	2,010 億円	港湾	1,088 億円
廃棄物処理・し尿処理施設	69 億円	下水道	3,717 億円
その他の公共施設等	773 億円	公営住宅	62 億円
合計	91,660 億円	空港関連施設	78 億円
		土木部所管施設	5 億円
		小計	10,987 億円
		国直轄分	1,457 億円
		NEXCO東日本	120 億円
		宮城県道路公社分	4 億円
		公共土木施設・	
		交通基盤施設	12,568 億円
		住宅関係	51,272 億円
		小計	63,840 億円

#### ③ 避難所・避難者数

県内の避難所は, 平成 23 年 12 月 30 日に全て閉鎖されましたが, ピーク時 (平成 23 年 3 月 14 日) における避難所と避難者数は下記のとおりです。

ピーク時 : 平成 23 年 3 月 14 日  
避難所 1,183 施設  
避難者数 320,885 人

【参考】応急仮設住宅入居状況 (平成 24 年 11 月 2 日現在)

プレハブ住宅分	50,791 人
民間賃貸借上住宅分	58,050 人

※四捨五入の関係で合計値が合わない可能性があります。

## (2) 東日本大震災の教訓

これまで、宮城県では多くの災害を経験し、被災を教訓として、より安全で安心な県民生活が営むことができるように、防災態勢の強化、防災関連施設の技術的な指針の見直しとともにより大きな外力に対しても耐えうる事が可能となる社会資本の整備及び防災意識の啓発のための取組を進めてきました。

今回の東日本大震災は、未曾有の大災害となり、今まで進めてきた防災対策に対して多くの課題が示されました。復旧・復興を進めていくためには、これらを教訓として、従来とは違った新しい制度設計や思い切った手法を積極的に取り入れて、単なる復旧にとどまらない抜本的な「再構築」を行っていく必要があります。

ここでは、「災害に強いまちづくり宮城モデル」を実践するために、東日本大震災から得られた教訓について示します。

### ①第一線の海岸堤防に過度に依存した津波防災対策からの脱却

#### 【東日本大震災でみられた大津波の被災事象】

- 仙台湾を襲った今回の大津波は、高潮や波浪を対象に計画高を決定した第一線の海岸堤防をはるかに超えて、内陸へ深く浸入しました。海岸線を越えて遡上した大津波は、地盤高の低い海岸線の松林を根こそぎ倒伏させ、構造物をことごとく破壊しました。
- さらに、陸に上った津波は、戻り流れとなり、破壊した家屋や港湾貨物などを次々に海へ流出させ、第1波の越流で破壊した海岸堤防をさらに陸側から破壊し、壊滅的な被害を与えました。
- 河川を遡上した津波は、地震動に耐えた河口付近の橋梁を波圧と揚圧力により落橋させました。また、リアス式海岸での大津波は、すさまじい破壊力で海岸沿いに密集した家屋はもとより、RC構造の業務ビルを基礎杭諸共に倒壊させ、防潮堤、水門、港湾及び漁港などの沿岸部の施設を壊滅的に破壊しました。
- 大津波の発生に伴い、流出した燃料に起因する火災は、被害を拡大させ、避難や救助を妨げました。道路は、がれきや大規模な浸水により通行が遮断され、電力の不通のため通信手段を失い、多くの避難所は、道路が啓開されるまでの数日間孤立し、避難者の安否さえ不明でした。地域医療を担う多くの病院が被災し、かろうじて津波を逃れて救護されたにもかかわらず、十分な手当を受けられずに落命する被災者も見られました。救援物資は届かず、必要な物資が不足し、運搬するための車両や燃料すら手配が困難でした。

#### 【東日本大震災の教訓】

- 仙台湾南部海岸のような低平地では、海岸堤防に加え、道路などの嵩上げや避難計画等を組み合わせた多重防御により、背後地を減災できるような施設配置が必要
- 三陸地域のようなリアス式海岸の地区では、多重防御が難しいため津波来襲時にも浸水しない高台に居住地を設置することが必要



### 【被災経験を踏まえた大津波対策の考え方】

- 四方を海に囲まれ人口や資産が沖積平野の低平地に集中している我が国は、日頃から大地震と大津波の脅威にさらされています。そのため、大津波による浸水が想定される地域では、発生頻度や被害想定の大きさに対応した防災対策を講じて、合理的な国土利用を図ることが求められます。
- 比較的発生頻度の高い津波に対しては、生命・財産の保護や経済活動の場を確保するため、一定程度の津波高を想定した海岸堤防の整備により、津波を防御しなければなりません。この場合の整備目的は、①人命を守る、②堤内の資産を守る、③安定した経済活動を確保すること等です。
- 第一線の海岸堤防を乗り越えるような大津波の場合には、津波が越流したとしても、壊滅的な被害とならないよう、安全で確実に避難できる避難路や避難施設を設置することに加え、適時適切に災害情報を提供することなどにより、命を守ることを最優先にして、危険を回避することが重要です。そのため、防災施設の機能が容易に滅失しない粘り強い構造にすることや各種施設等に一層の耐災性を具備することはもとより、土地利用計画による誘導を図るなど、様々な施策を組み合わせ、被害を最小限に抑えるような総合的な大津波対策を講じることが必要になります。この場合の整備目的は、①人命を守る、②経済的損失を軽減する、③二次災害を防止する、④早期に復旧して経済活動が再開できること等であるが、第一義的には、人命を守るということです。
- また、今回のような大規模な広域災害が発災した場合にも、社会経済活動が継続して行えるようにするためには、救援・救助や緊急物資の調達・配送などの緊急時の広域支援態勢を整えることに加え、食料などの生活関連物資や産業活動を支える原材料・エネルギー・製品等の供給をバックアップする体制の整備及び医療・福祉・教育等の相互補完体制の構築など、平時から社会システム全体で災害リスクを低減する方策を講じることが求められています。

### 【津波想定高さの見直し】

- 沿岸部の至る各所で「高いところへ逃げれば助かる」といった大津波からの避難するための伝承が残されていたにもかかわらず、避難が徹底されずに多くの犠牲者を出しました。施設では守り切れずに甚大な被害を被った今回の大震災では、防災対策上の想定を何処に置くべきなのか、多くの課題を提起しました。
- これまでの津波対策は、過去に発生した津波のうち、発生メカニズムや津波高など、科学的に立証できる事象を対象に、設計諸元を定め、海岸堤防などの防護施設を整備することが防災対策の主眼でありました。計画を超える大津波については、発生頻度の少ないものとして想定外として取り扱われ、防災計画上に位置づけられることはありませんでした。
- 今回の大震災は、一定の災害規模を想定して、その災害に対応できる防災体制を構築するという従来の手法に一石を投じました。これからは、最大クラスの大震災や大津波など、あらゆる大規模災害の発生の可能性をも考慮した防災態勢が必要です。このことは、国の中央防災会議の専門調査会においても、今後の地震や津波の想定の方針を抜本的に見直すこと、また、発生確率が低くても、歴史的に非常に大きな被害を生じたと考えられる地震を今後の防災対策に活かすとの考えが示されています。
- 中央防災会議の専門調査会の中間取りまとめを受け、これからの津波対策における想定津波高は、「比較的頻度の高い津波」（数十年から百数十年に一度程度発生する津波）と、「最大クラスの津波」の2段階に区分して取り扱うこととなります。
- そのため、複数の施設を配置した多重防御により、内陸枢要部における浸水深の低減を図るとともに、避難経路の確保や避難誘導対策を講じることにより、人命を確実に守り、資産への被害を可能な限り低減し、早期に経済活動が再開できるよう、県土の再構築を図ることが求められます。

- 
- また、今回の災害では、災害には上限がないことが明らかになりました。大津波には、まず「逃げる」ことを原則に、可能な限りの減災が図られるよう、被災を教訓に想定外の外力を見極め、様々な対策を組み合わせた総合的な防災対策へと再構築することが重要です。

#### 【東日本大震災の教訓】

- 比較的頻度の高い津波（レベル1津波）に対しては、沿岸防護施設で防護することが必要
- 最大クラスの津波（レベル2津波）に対しては、想定外の外力が作用しても破壊・倒壊しにくい施設構造とし、一定の機能を保持するか復旧の容易性を確保することが必要

### ②防災情報・避難行動の課題

#### 【想定浸水区域の周知と課題】

- 今回の災害では、地震発生直後の津波高さが想定の高さを大きく上回ったこと、大規模な停電により連絡通信手段が限定されたこと、自らが知りうる想定津波高と実際の津波高が大きくかけ離れ避難行動に移れなかったことなど、様々な課題を露呈しました。
- 発生頻度のまれな大災害では、自身の経験だけで災害時の避難行動を学ぶことは困難であり、過去の災害事象など史実に拠るところが大きく、防災情報の周知の重要性が再認識させられました。その上で、今回の大震災では、大規模災害時には、防災施設が整備されていても正常に機能しないばかりでなく、二次災害の発生により複合的に被災するおそれがあることなど、予め想定した災害対策だけでは対処が困難であり、確かな危険予知力と柔軟で臨機応変な避難行動力が求められることが明らかになりました。
- そのため、一定の災害を想定した施設整備や防災対策がなされていても、さらにその上に想定外の大災害があり得ることを念頭にいた避難行動がとれるような取組みの強化が求められます。

#### 【東日本大震災の教訓】

- 海岸堤防・津波浸水予測の限界を認識した上で、最大クラスの津波が発生した場合でも人命を守ることができる避難計画の策定や施設整備が必要

### ③被災経験の伝承と防災教育の重要性の再確認

#### 【教訓の伝承】

- 唐桑半島中部に位置する気仙沼市小鯖地区は、リアス式海岸の山が海に迫る狭い平地に集落が形成されており、明治三陸津波（1896年）と昭和三陸津波（1933年）で大きな被害を受けました。この地区では、宮城県沖地震への備えとして、4年前（2009年3月）に、いち早く高地移転を含む「津波に強いまちづくり計画」を策定しました。住居の移転は、個人単位では費用も時間も必要なため、住宅建替の時期を契機に移転を進める一方で、独自の避難マップの配布及び自治会、消防団やその他による自主防災の取組などの命を守る取組を進めてきました。
- 過去の教訓から地域を挙げた避難訓練を重ね、各地区の十数人ごとの班が機能し、トランシーバーを常備した各班の世話人が高齢者宅に声をかけながら避難誘導し、準備していた名簿で安否確認を行ったとのこと。こうした経験も教訓として高台移転の必要性とあわせてソフト対策の重要性も伝承していかなければなりません。



### 【東日本大震災の教訓】

- 防災啓発活動を通じた被災体験の確実な伝承

### 【継承されなかった宮城県独自の建築制限条例】

- 東日本大震災で沿岸部に甚大な津波被害を受けた宮城県に戦前、昭和三陸津波の教訓を生かした独自条例がありました。津波による浸水が予想される沿岸部の住宅建築を原則禁止するもので、「海嘯罹災地（かいしょうりさいち）建築取締規則」（昭和 8 年県令第 33 号）が、昭和三陸津波の発生から約 3 ヶ月後の 6 月 30 日に公布，施行されました。
- 建築基準法に基づき，地方公共団体が災害危険区域を指定し，建築を制限できるようになりましたが，沿岸部への住宅建築を避けようという，過去の規制に基づく考えは継承されませんでした。

### 【東日本大震災の教訓】

- 三陸地域のようなリアス式海岸の地区では，多重防御が難しいため津波来襲時にも浸水しない高台に居住地を設置することが必要

### 【防災教育の成果】

- 太平洋沿岸では，大津波により多くの尊い命が失われましたが，その中であって，釜石市内 14 の小中学校全校では，校内にいた児童生徒約 3 千人全員が無事に避難することができました。
- 県内各地においても，集落や地区ごとに津波伝承や教訓が残され，また，避難訓練や避難に必要な案内標識の設置に住民と行政が協働で取組，これに基づいた避難行動により，命が救われたケースも数多くあります。
- 津波に関して誤った認識を改め，正しい知識を身につけることが前提ではありますが，伝承や防災教育の継承は，防潮堤などの無い，常に自然の脅威にさらされていた時代から，施設整備がなされた現在に至っても，その必要性は全く変わらないことを今回の震災は示唆しています。集落や自治会などでの備えだけでなく，行政やNPO等による支援に加え，学校における防災教育など，様々な主体の参画・協働により，助かる命を救う努力が必要です。

### 【東日本大震災の教訓】

- 防災啓発活動を通じた被災体験の確実な伝承
- 次代を担う子供達への防災教育の推進

#### ④食料・エネルギー供給基地の被災に伴う県民生活の混乱

### 【震災の社会的影響】

- 今回の震災では，電気・水道・ガス・通信などのライフラインが寸断され，道路や港湾などの広域物流網も大きな被災を受け，応急復旧が完了するまでの間は，各種の物資輸送が著しく滞りました。そのため，直接津波被

害を受けなかった内陸部を含め、食料や燃料が長い期間にわたって供給不足となり、日常生活への支障はもとより、地域の産業経済活動の停滞をもたらしました。特に、東北随一のエネルギーの製造・輸送基地である仙台塩釜港（仙台港区）は、大津波により壊滅的な被害を受け、宮城県のみならず我が国全土の生活、産業に甚大な打撃をもたらしました。

- こうした事象を踏まえると、これまで以上にエネルギー基地が集中する沿岸域では、防災機能を向上させるとともに、内陸や日本海沿岸地域などの他のエネルギー基地との災害時の相互補完機能の充実を図らなければなりません。

#### 【東日本大震災の教訓】

- 命の道となる三陸縦貫自動車道をはじめとする沿岸道路ネットワークの強化や東西広域連携軸の強化が必要
- 沿岸の半島部や離島などについて、災害時における孤立集落の解消などのために災害に強い道路の整備が必要
- 東北を支える国際物流拠点、エネルギーの供給拠点として、東北地方全体の産業・物流を支えてきた港湾施設の防災機能強化が必要

#### ⑤復興まちづくり事業への支援

##### 【市町が進める復興まちづくり事業】

- 復興まちづくり関連事業は、阪神大震災の規模をも大きく越える先例のない規模となっています。沿岸部の被災市町において復興計画が策定されており、現在、土地区画整理事業や防災集団移転促進事業などの個別事業の実施が実施され、多くの地区で工事着手しており、早い地区では、平成 25 年度に工事に着手しています。県内では、34 地区の土地区画整理事業、194 地区の防災集団移転促進事業を予定しています。
- これまでに、復興まちづくり事業に関する制度改正が行われてきており、市町の財政負担等の軽減が図られてきています。事業の推進には、地域住民との合意形成が重要であるが、市町のマンパワー不足やまちづくりのノウハウ不足のため、時間を要しています。
- また、復興まちづくり事業を進めて行くために、県に対し、技術的サポート体制、人的支援、事業進捗により発生してくる課題に対する支援などが求められています。

#### 【復旧・復興を進めていく上での課題】

- 早期の住宅再建を図るために速やかな住民合意の形成による事業着手が必要
- 復興事業を円滑に実施し、適正な市街地形成を図るためには、事業者間の調整等が必要
- 市町のマンパワー不足やノウハウ不足を補うため、派遣職員等の確保や地域の実情を踏まえた多様な発注方式など、事業執行体制の確保が必要



---

⑥被災者の居住の安定確保

【災害公営住宅の整備と自力再建への支援】

- 地震や津波被害により、多くの住宅が流出・全半壊となったことから、絶対的な住宅不足の状況にあり、被災者のニーズに対応した早期の住宅確保が求められています。
- 津波による甚大な被害が発生し、市町の行政機能の低下やマンパワー不足が深刻なことから、復興住宅計画の策定や公的住宅整備に向けた体制の整備が必要となります。

【復旧・復興を進めていく上での課題】

- 新たな住宅ローンを組んで住宅再建する場合に負担増となるため、生活再建の支援が必要
- 災害公営住宅の早期完成のため、災害公営住宅用地の早期確保が必要
- 市町における建築技術系職員等の不足の解消が必要

### (3) 東日本大震災からの復旧・復興を進めていく上での課題

震災からの復旧・復興を進めていく上で、従来の手法では様々な制約が生じてきました。復旧・復興事業を効率よくかつ早期に進めていくためには、これらの制約についても対応していく必要があります。これらの実施にあたっては、既存の制度の枠組みを越え、柔軟な制度設計・変更、財源の確保など、国や民間からの強力な支援が大前提となります。

ここでは、復旧・復興を進めていくうえで明らかとなった課題について示します。

#### ①復旧・復興事業の施工確保

##### 【受注環境の改善】

- 東日本大震災以降、入札不調が増加し、復旧・復興事業の進捗への影響が危惧されています。入札不調の要因としては、技術者・労働者の人手不足、労務資材単価の高騰及び入手難など様々な要因がありますが、一つの施策だけでは解消できるものではなく、個々の自治体だけでは解決できないものもあります。そのため、複合的な対応や国・県・市町村が一体となって課題解決に向けて取り組むことが必要となります。

##### 【復旧・復興を進めていく上での課題】

- 復旧・復興事業に伴う入札不調が増加しているため、受注環境の改善が必要
- 生コンクリート、砕石、土砂などの建設資材の安定的な供給体制の構築が必要

#### ②土地評価及び用地取得

##### 【土地評価・地権者協議の迅速化と権利取得の推進】

- 復旧・復興事業を早期に実現するために事業用地の速やかな取得が求められています。これらは、事業進捗に多大な影響を与えるため、事業予定区域内の権利者調査など事前準備作業が欠かせません。特に所有者が不明である土地については、多大な手続きと時間を要することから、境界確定作業などをいかに円滑に実施できるかが重要となってきます。事業認定には特に時間を要することから、手続きを迅速にかつ簡素化して行っていく必要があります。
- また、膨大な業務を適正かつ迅速に実施するためには、各種研修などを活用しながら職員のスキルアップを進めていく必要があります。

##### 【復旧・復興を進めていく上での課題】

- 復旧・復興事業を円滑に執行していくための早期の事業用地取得の推進が必要



#### (4) 過去の津波被害の際にとられた被災後の措置

○ 東日本大震災の前に過去の津波被害発生時にとられた措置は以下の表のとおりです。

	1896明治三陸地震 死者・行方不明者(名) 岩手県18,158、宮城県3,452	1933昭和三陸地震 死者・行方不明者(名) 岩手県2,713、宮城県308	1960チリ地震 死者・行方不明者(名) 岩手県62、宮城県54
被災後の 主な措置	・復興のため、住民の他県流出の防止および移住者の募集 ・自己負担が中心の高地移転	・高地移転等を盛り込んだ復興事業 ・建築禁止区域の設定(宮城県) →海嘯罹災地建築取締規則	・津波防災施設中心の津波対策事業計画 ・条例による土地利用規制(志津川町)
高地移転 の状況	移転数43集落 (うち集団移転は7集落)	岩手県18町村38集落 (すべて集団移転) 宮城県15町村60集落 (うち集団移転11集落、他は各戸移転)	地盤かさ上げ(雄勝町)
備考	生活の不便などから原地に復帰する傾向が見られ、1933昭和三陸地震による津波により、再度被災を受けたところもある。	集落の特設の移転計画の方針が示され、あわせて移転の際は「既往の津波における最高浸水線以上にする」などの方針が示された。	津波防災施設を中心とした対策が進められた。堤防は、チリ地震津波の潮位を基準とし、洗堀防止のための措置などが計画策定の基準で示された。

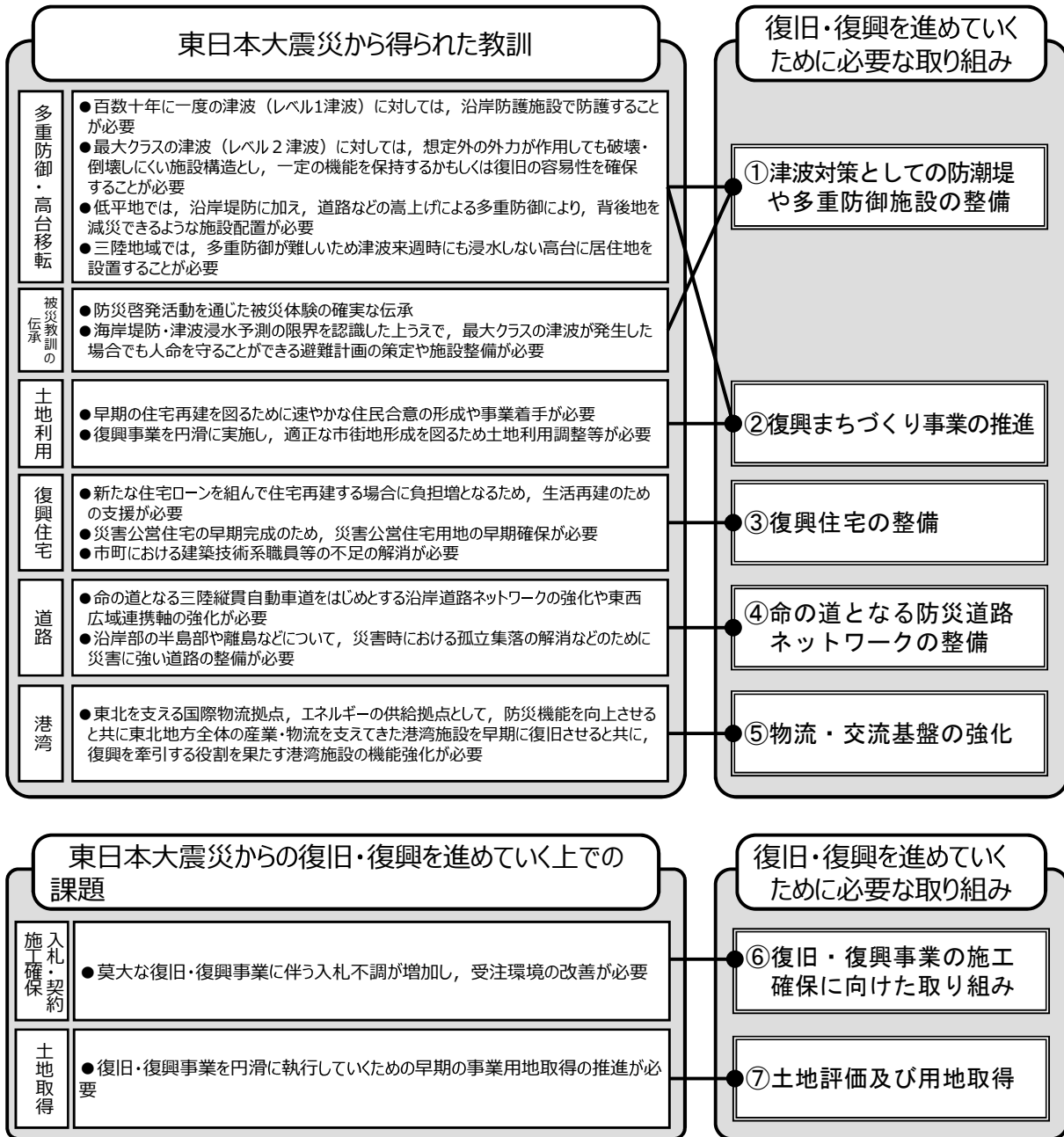
出典：東北地方太平洋沖地震を教訓とした地震・津波対策に関する専門調査会資料（中央防災会議）

- 明治三陸地震の際には、自己負担中心の高台移転が行われましたが、高地移転後、低地へ戻る傾向が見られました。当時の高地移転は、各自が移動したもの、有志者が提案し、義援金などを使用して宅地開発を行って移転したものが多かったようです。
- 昭和三陸地震の際には、高地移転等が盛り込まれた復興計画に基づき、多くの集団移転が行われました。宮城県では、県令により罰則付きの建築禁止区域を設定しました。建築禁止区域に住宅を建築する場合には、地上げなどの措置や住宅の構造的要件を満たし、知事の認可を受ける必要がありました。明治、昭和の三陸津波の際には、施設整備による対応ではなく、高台移転などによる住宅再建が多く見られました。
- チリ地震津波の際には、津波防災施設を中心とした対策が進められました。一方で、条例による建築制限を行った地域もありました。東日本大震災前の堤防天端計画は、原則として、チリ地震津波の潮位を基本として定められました。  
また、南三陸町（当時志津川町）では、災害危険区域内の建築を禁止する条例による土地利用規制が行われました。

(5) 東日本大震災の教訓や復旧・復興の課題を踏まえた必要な取組

本県沿岸部に位置する市町は地震による被害に加え、大規模な津波により壊滅的な被害を受けました。このため、宮城県震災復興計画では、東日本大震災からの復興にあたり、高台移転、職住分離、多重防御による大津波対策など、沿岸防災の観点から被災教訓を活かした災害に強いまちづくりを推進すると位置づけています。

復旧・復興を進めるにあたっては、今回の震災の教訓や復旧・復興を進めていくうえでの課題を踏まえ、発生が想定されている大津波に備える地域づくりを徹底していく必要があると考えます。対応関係を示すと以下の図のとおりとなります。





### 3. 災害に強いまちづくり宮城モデルについて

東日本大震災により大きな被害を受けた沿岸地域の復興まちづくりに総力を挙げて取組、「災害に強いまちづくり宮城モデルの構築」を進めていく上では、被災市町や庁内関係各課室等の取組状況及び懸案事項について、相互に問題意識を共有し、スピード感を持って事業を推進していくことが必要となります。

津波対策としての防潮堤や多重防御施設等の整備、復興まちづくり事業の推進及び復興住宅の整備の3つを主要項目とし、命の道となる防災道路ネットワークの整備、物流・交流基盤の強化、復旧・復興事業の施工確保に向けた取組、土地評価及び用地取得の4つの項目も含めて、復旧・復興の隘路となる課題を解決しながら沿岸防災の観点から被災教訓を活かした災害に強いまちづくりを進めていきます。

これらの取組を進めていくうえでは、様々な課題があり、一つ一つを丁寧にスピード感を持って解決することを積み上げながら実施していくことが重要です。

ここでは、上記の7つの項目毎にこれまで進めてきた取組を紹介しながら、「みやぎ方式」での災害に強いまちづくりの進め方を示します。

(1) 津波対策としての防潮堤や多重防御施設等の整備

① 比較的頻度の高い津波（レベル1津波）に対応した防潮堤や多重防御施設の整備について

災害に強いまちづくりを進めていく上での課題

- 安全な市街地を確保するために必要な沿岸防護施設の整備
- 他部局所管施設との計画面での調整

平成 25 年度の取組

● 現場説明会の開催

設計の進捗に伴い、関係機関と共同で順次地元説明会を開催しています。具体的な復旧計画について説明を行い理解と協力を求めています。



八幡川災害復旧事業概要説明会（H25.11）

● 「見える復興・見せる復興」の推進

協議設計箇所の実施保留解除を進め、順次、復旧工事に着手しています。地盤沈下により水没した地帯や離島部においても工事着工・工事進捗を図っています。

復興だよりなどの広報紙発行による情報発信、着工式等のイベントを通し地元住民の理解と協力を得られるよう努めていきます。現地説明を積極的に行い、地元住民・地権者と信頼関係を築き計画的な用地買収の手続きを進めています。平成 26 年 2 月現在、64 件の工事に着手しています。



災害復旧工事進捗状況  
（大曲地区海岸 H26.2）



災害復旧工事進捗状況  
（定川 H26.2）



災害復旧工事進捗状況  
（菖蒲田地区海岸 H26.2）

● 貞山運河再生・復興ビジョンの策定

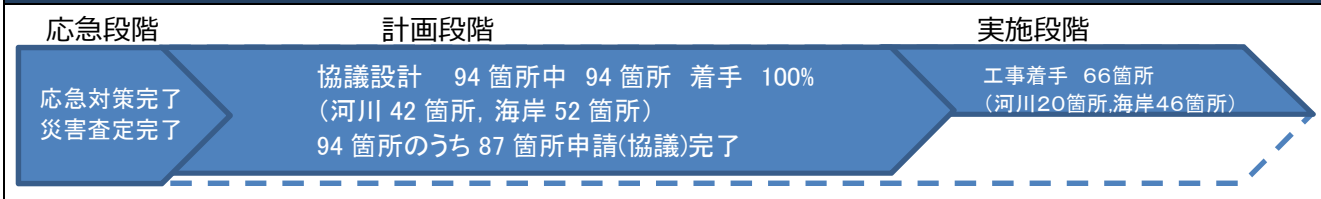
東日本大震災からの復興の象徴として、運河の歴史や景観を活かした歴史遺産としての価値を高める方策などについて検討し、将来に向けた貞山運河の復興方針を定めました。



被災前の南貞山運河



## 平成 25 年度末での見込み



## 再生期の取組

### ● 海岸、河川などの県土保全

海岸堤防の本格復旧に当たっては、沿岸市町のまちづくりと連携しながら、被災教訓に基づく新しい発想による海岸保全施設の構造形式を検討し、整備に着手しています。河川においては、地盤沈下等により洪水被害ポテンシャルが高まっていることから、総合的な治水防御対策を検討した上で本格復旧に着手しています。

再生期においては、沿岸市町のまちづくりと連携した海岸保全施設の整備を着実に推進するとともに、河川においても、治水安全度のさらなる向上を図るための整備を推進します。

## 平成 26 年度取組について

### ● 海岸及び河川堤防の早期完成 (県施工区間)

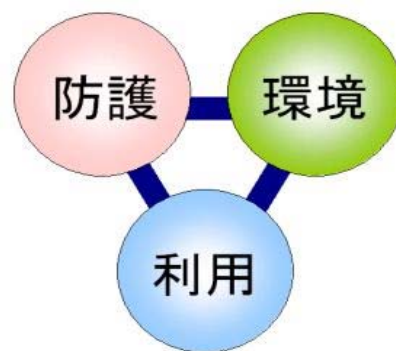
レベル 1 クラスの津波から生命・財産を守るため整備を進めている河川堤防及び海岸堤防を長期的な観点から地域の歴史、風土、景観や環境保全に配慮し、整備を行います。



戸倉海岸 (完成後・イメージ)

### ● 海岸保全基本計画の変更

東日本大震災の被害の特徴や今後の防災対策で対象とする津波の考え方を踏まえ、被災した海岸保全施設の早急な復旧を推進するとともに、各市町の復興まちづくり、景観及び環境等とも調和するよう、基本事項・施設の整備に関する事項を再検討し、海岸保全基本計画の変更を行います。



海岸保全基本計画

「防護」「環境」「利用」を総合的に達成することを目指します。

### ● 関係海岸管理者との連携の強化

海岸管理者である国土交通省水管理・国土保全局，同省港湾局，農林水産省，水産庁と保安林を所管する林野庁等の複数部局の管理施設が関係する箇所について，課題解決のためさらに連携を強化します。

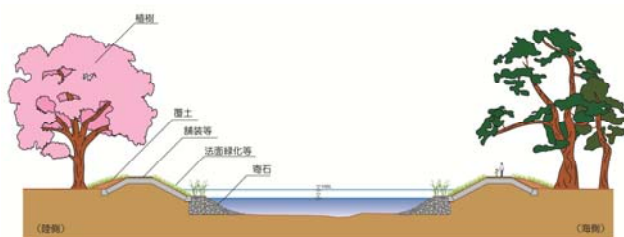
特に砂浜の保全の要望の強い大谷海岸などについては，海岸管理者に加えまちづくりの観点からの調整を進めます。



大谷海岸付近の海岸管理区分

### ● 貞山運河再生・復興ビジョン関連事業の推進

貞山運河においては，「貞山運河再生・復興ビジョン」に基づき，東日本大震災後の様々な主体の復興事業が，防災機能を有する土木遺産である「貞山運河」を基軸とする統一されたランドデザインの下に，連携と調和を持って推進することで，安全・安心でより魅力的な地域づくりが図られるよう，貞山運河の再生を図っていきます。



運河らしい景観に配慮した堤防整備や植樹の一例

### ● 宮城県河川・海岸施設等設計マニュアルの策定

平成 23 年 3 月 11 日に発生した東北地方太平洋沖地震を踏まえた海岸保全施設等の設計は，これまでの技術基準だけでは対応できない部分があることから，海岸保全施設等における設計の具体的な考え方や照査手法などを統一するため，国や被災 3 県と協議しながら考え方をまとめてきました。

河川や海岸の津波対策施設等の復旧に当たって，発災直後からこれまで国や県が公表してきた考え方を体系的に整理することにより，海岸堤防等の速やかな復旧の推進を図ります。



## ② 最大クラスの津波（レベル2津波）に対応した防潮堤や多重防御施設の整備について

### 災害に強いまちづくりを進めていく上での課題

- 津波防御施設，まちづくり，避難体制の三位一体となった広義の多重型津波防災対策の構築

### 平成 25 年度の取組

#### 【平成 25 年度】

- 沿岸防護施設の粘り強い構造について（H24.3）

東日本大震災では、巨大津波が既設の海岸・河川堤防を大きく越流し、施設に壊滅的な被害をもたらしました。この壊滅的被害を教訓にして、沿岸防護施設復旧にあたっては、想定外の外力が作用しても、破壊・倒壊しにくい構造とし、一定の機能を保持するか、もしくは復旧の容易性を確保するなど、二次被害を軽減できる構造またはシステムを構築する必要があります。

このため、海岸堤防では、最大クラスの巨大津波が来襲して施設を越えることとなっても、背後に道路施設や盛土した防災緑地を併設するなどの構造上の工夫により、法尻や堤体の浸食、吸い出しなどの被災を受け難くし、壊滅的な被災を避け、一定の施設機能が維持される「粘り強い」構造とすることにしています。

- 多重防御施設の整備について

仙台湾沿岸市町において計画されている「多重防御」を基本としたまちづくりを実現するため、多重防御機能を有する盛土構造の道路整備の考え方を整理し、その重要性和効果について関係省庁の理解を得て、復興交付金事業による整備が認められました。

当該道路は、一次避難に加えて、津波避難タワー等の避難場所からの二次避難や、被災者の救出に使用する「避難路・救出路」として整備することとし、その構造については、今次津波の被災状況を踏まえて、津波により冠水した場合でも水はけが早く、早期の啓開・救出を可能とする2m以上の盛土構造とし、津波襲来後にも施設機能を維持できる10m以上の幅員を確保することとしています。

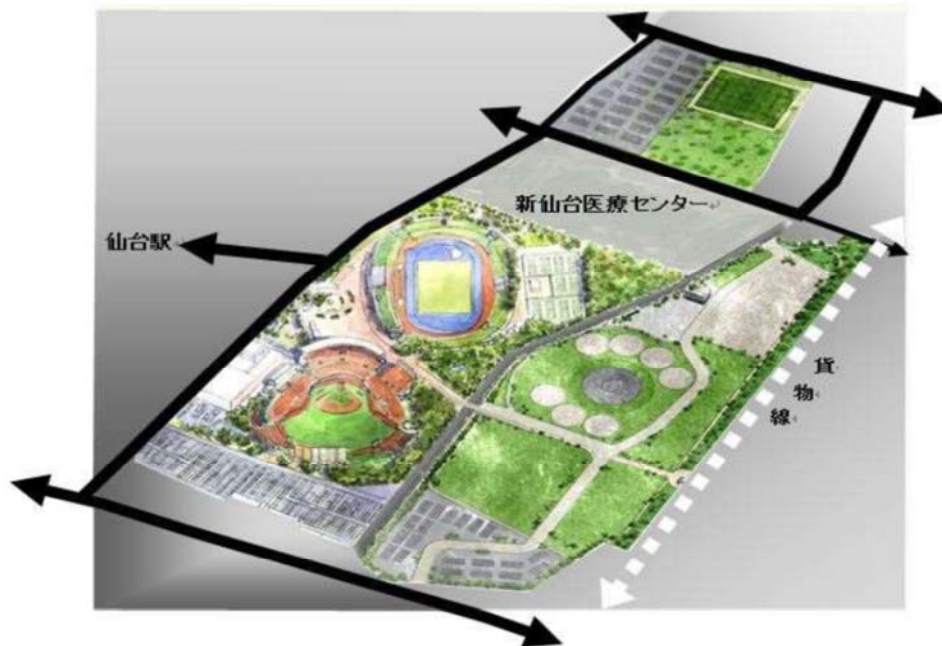
県管理道路については、復興交付金を活用し相馬亘理線や門脇流留線など3路線の整備に着手しており、測量・設計を実施しました。

なお、市町の計画する多重防御施設についても、県が一体的に、復興庁と調整を図っています。

- 広域防災拠点の整備

今回の震災の教訓から、大規模災害発生時には迅速かつ的確に災害救助活動を実施し県民を災害から守るため、全国からの広域支援部隊のベースキャンプや支援物資の流通配給基地などとして機能する拠点が必要であると痛感し、宮城野原に県域をカバーする広域防災拠点を整備します。

平成25年度は、広域防災拠点の基本構想を策定するとともに、その用地となる仙台貨物ターミナル駅の所有者である日本貨物鉄道株式会社（JR貨物）や関係者との協議を進めました。



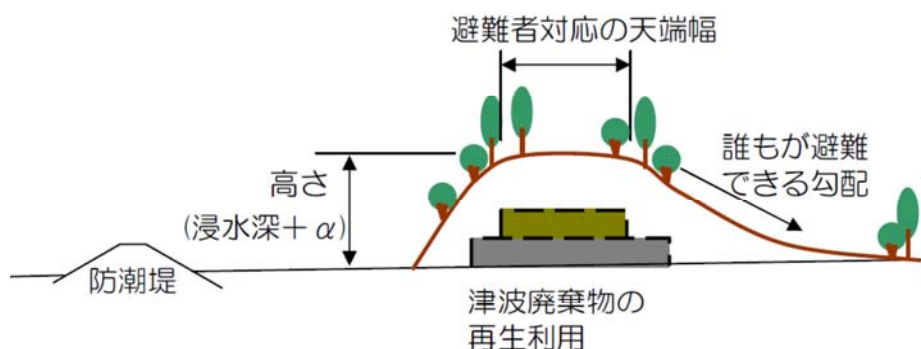
宮城野原広域防災拠点整備イメージ

● 防災公園の整備について

海岸部に位置する県立都市公園の岩沼海浜緑地と矢本海浜緑地の再開園のためには、公園の防災能力を高める必要があります。

来園者がこれまでのように安心して遊び憩える場所とするために、再び同じような津波が来襲した場合に備え、一時避場所となる築山の整備や、避難道路となる公園進入路の新設などの整備を進めています。


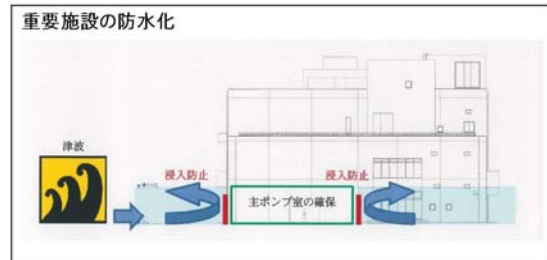
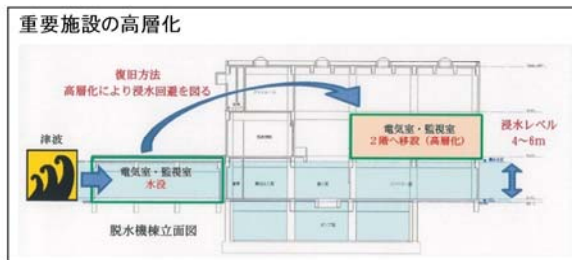
岩沼海浜緑地は、災害復旧工事を進めるとともに防災機能向上のための調査設計に取り組ましました。矢本海浜緑地は、公園利用者や関係者による懇談会を開催し、防災機能を含む公園全体の再整備について検討を進めました。



● 下水道施設の浸水対策

東日本大震災の津波被害により、機能を停止した沿岸部の下水道処理場について、災害復旧事業において、ポンプ施設、電気・監視施設などの重要施設について被害リスクの低減を図るため、今時津波の高さに対応した浸水対策を実施しています。





### ● 津波避難路の考え方について

津波避難路については、今次津波での経験を踏まえて、徒歩避難を原則としながらも、災害時要援護者や避難困難地域で業務に従事する方などの円滑な避難を可能とするため、自動車利用による避難も想定することとし、その考え方について「津波避難のための施設整備指針」（平成 24 年 3 月策定）に取りまとめました。

避難路の構造については、大規模地震時の消防・救助活動や、避難時の自動車の乗り捨ても想定し、路側に緊急車両を停車した場合でも、避難車両等のすれ違いを可能とする幅員を確保すること等を定めた、「県道の構造の技術的基準等を定める条例」を平成 25 年 4 月 1 日に施行しました。

### ● 避難計画の考え方について（H24.3）

津波襲来時に円滑な避難を可能とするための避難場所・津波避難ビル等、避難路、避難誘導サイン等の整備に際して留意すべき事項等について整理し、「津波避難のための施設整備指針」としてとりまとめました。策定にあたっては、今次津波の際の避難行動分析によって明らかとなった課題の他、国の動きや、既存の宮城県津波対策ガイドライン等における津波避難計画の要素を取り入れました。

また、8 月には、沿岸被災市町を対象に津波避難ビルや避難誘導サインに関する現地見学を兼ねた津波避難に関する勉強会を石巻市において、開催しました。

### ● 津波浸水予測図の提供について

各被災市町では、避難計画を策定し、避難道路や避難施設、避難誘導標識等の整備を予定しているため、その前提となる津波浸水予測図については、県が市町へ提供することとなります。

津波防災地域づくりに関する法律（平成 23 年 12 月 27 日施行、法律第 123 号）では、津波浸水予測を最悪の条件で実施するため、まちづくりのために各市町で住民に説明している浸水区域と異なる結果となります。具体的には、潮位の条件、地盤変動、施設条件などが大きく異なります。これは、避難計画を策定することを前提とするため、より安全側に前提条件を設定しているためです。

住民への公表にあたっては、前提条件などの違いなどを丁寧に説明しながら、市町と調整しながら進めていくこととしています。

## 平成 25 年度末での見込み

構想段階

計画段階

実施段階

多重防御の  
考え方について  
検討完了

沿岸防護施設の構造システムの構築 完了  
多重防御施設整備計画: 県道相馬亘理線等3路線について測量・設計実施

## 再生期の取組

### ● 多重防御に資する道路整備

県管理道路のうち、相馬亘理線や門脇流留線など3路線について早期供用に向け整備を推進します。

### ● 津波避難情報表示板の設置

市町が策定する地域防災計画に位置づけられる避難道路の整備や市町が検討している津波シミュレーションの結果と併せて、地域の津波に対する防災力の向上を図るための支援として津波避難情報表示板を設置します。

津波避難情報表示板の設置対象箇所については、県内海水浴場のうち、地元住民以外の集客が見込まれる規模の大きい、市町が再開を見込んでいる海水浴場を予定しています。市町が実施する防災集団移転促進事業の面整備と一体となって整備することにより、防災集団移転促進事業の整備区域内に市町が設置する避難場所の防災機能の強化促進を図ります。

### ● 広域防災拠点の整備

広域防災拠点は、鉄道、高速道路・幹線道路、港湾、空港などからのアクセス性を考慮し、宮城野原公園に隣接する仙台貨物ターミナル駅を買収し整備することとしており、用地となる駅の移転が円滑に進むよう取り組んでいきます。

### ● 防災公園の整備について

一時避難地となる築山など公園の防災機能向上を図り、県の海浜部においても再び県民の皆様の笑顔や笑い声が聞こえるよう、安全で安心して遊べる場所として、県立都市公園の再整備を進めていきます。

## 平成 26 年度の取組について

### ● 津波避難情報表示板の設置

津波避難情報表示板について、設置対象箇所の選定、対象箇所内における表示板の設置位置の検討、地域住民や海水浴客等が分かりやすい情報表示方法等の検討を実施します。

また、防災集団移転促進事業及び防潮堤の災害復旧事業の進捗との調整を行い、できる限り早期の設置完了を目指し、防災機能の強化促進を図ります。

### ● 多重防御施設の整備について

多重防御機能を有する盛土構造の道路のうち、相馬亘理線や門脇流留線などの県管理道路3路線については、早期供用に向け、用地買収及び工事を推進していきます。

なお、市町の計画する多重防御施設についても、引き続き県が一体的に、復興庁と調整を図っていきます。

### ● 沿岸防護施設の粘り強い構造について

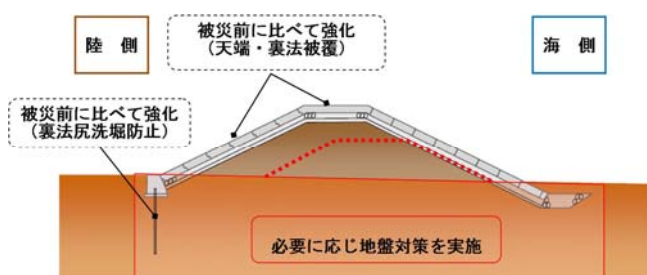
現地調査の結果から得られた被災事例により、「粘り強い」構造を提案していますが、その後の詳細調査等



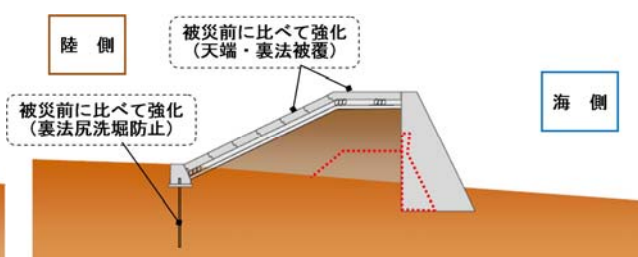
による「粘り強い」構造諸元の決定や、詳細設計による構造詳細への導入を進めています。構造諸元は、強い浸食を受ける裏法の法尻部や法肩部の「耐力強化」や法面の緩傾斜化による「作用力低減」などに配慮しています。

堤防断面	: 一連の復旧区間は同一構造での復旧を基本とする。 (まちづくり, 背後利用等により難しい場合を除く)
法面保護	: 天端保護工, 裏法被覆工の強化対策を行う。
裏法堤脚保護工	: 堤防の裏法尻には洗堀防止対策を実施する。
地盤対策	: 液状化対策・軟弱地盤対策等必要に応じて別途地盤対策を実施。

◆海岸堤防（傾斜堤）標準断面（復旧イメージ）  
【砂浜海岸に採用】



◆海岸堤防（直立堤）標準断面（復旧イメージ）  
【岩礁海岸に採用】



● 津波避難路の整備について

沿岸市町の復興計画や地域防災計画に位置づけられる津波避難路については、復興交付金事業等を活用しながら、一日も早い完成に向けて整備を進めていくこととしています。

● 広域防災拠点の整備

広域防災拠点用地となる仙台貨物ターミナル駅移転のために、JR貨物が実施する新駅建設のための調査設計やその用地取得のための各種協議などについて、県も支援していくこととしています。また、広域防災拠点に必要な施設の規模、配置、グレードなど具体化に向けた基本設計なども進めていきます。

● 防災公園の整備

岩沼海浜緑地は、災害復旧工事に引き続き一時避難となる築山など公園の防災機能向上のための工事を進めています。矢本海浜緑地は、ようやくがれきの撤去が完了したことから、再整備懇談会等の意見も踏まえ整備内容を検討し、詳細設計や用地の確保を進めています。

### ③ 震災教訓の伝承について

#### 災害に強いまちづくりを進めていく上での課題

- 防災啓発活動を通じた震災体験の確実な伝承

#### 平成 25 年度の取組

【平成 25 年度】

#### 3. 1 1 伝承・減災プロジェクトの推進



◆プロジェクト立ち上げの経緯  
 震災発生時や震災後に行われた様々な啓発活動が、震災教訓を伝えることにつながっています。そのため、今後発生するであろう震災から教訓を学ぶ防災意識を醸成させるために、東日本大震災の思い出を継承し伝えていく取り組みが重要となります。震災発生から10年が経過し、3.11伝承・減災プロジェクトが立ち上がり、震災教訓を後世に伝えるための様々な取り組みが推進されています。

「記憶」より「記録」で「ながく」伝承  
 ①津波浸水表示板設置  
 津波浸水表示板を設置する事により、浸水範囲のハートマップとして地域住民のみなさまが地域の地理に不慣れな観光客への津波防災意識の啓発を図る。道路事業で計画している地区表示と併設する事により、より一層の効果発現を図る。  
 ②津波写真モニタリング設置  
 復旧・復興事業の進捗に伴い被災状況の記憶が希薄になる事から、発生時の状況を写真モニタリングとして現地に設置し、防災意識の向上を図る。  
 ③沿岸防衛施設及び防災施設(国)に関する計画概要の現地表示  
 河川、海岸防衛の工事等の考え方を現地に表示する。また、防災道路の位置付け等を併せて表示し、多量な津波防災対策について広く知らしめる。  
 ④河川、海岸防衛の工事関係の現地表示  
 ⑤津波資料のアーカイブ化  
 東日本大震災に関する図書、映像等を一元的に収集・管理し、今後の防災活動等に活用する。河川、海岸防衛等の施設(国)に関する計画、断面決定に関するプロセスを一元的に管理する事により、今後の震災発生時の早期復旧計画の策定に活用する。  
 ⑥震災遺構(公共土木施設)の保存  
 津波等による破壊された公共土木施設に係る震災遺構を保存することで、今後の防災意識向上に対する教育・啓発とともに、地震動や津波の力の巨大さを後世に伝える。

かたりべの裾野を拡げ「ひろく」伝承  
 ①津波防災シンポジウムの開催  
 5月の防災津波防災月間のイベントとして、県民を対象に津波防災意識の向上を目的として開催。  
 ②津波防災「はら」展の開催  
 防災意識の向上及び東日本大震災からの復旧・復興状況を発信するために開催。県庁18階県政情報広報室や仙台市仙台市春日PAの常設展示をはじめ、各団体の主催イベント等で開催。  
 ③資料展での報告会の開催  
 本県へ職員を派遣している都道府県に対し、被害の状況、復旧・復興に向けた取組等を報告する。また、首都圏の大学等を中心にワールドツアーと併せて報告会を開催する。

防災文化を次世代へ「つなぐ」伝承  
 ①防災教育の取組  
 5月の防災津波防災月間、11月の津波の日及び3月の(仮)みやぎ津波の日などの月間に合わせて津波防災教育を積極的に実施する。また、東日本大震災を踏まえた津波防災教育グッズの調整及び充実を図る。  
 ②防災教育の出版講座の開催  
 今後発生するであろう災害から身を守る防災を推進させるため、東日本大震災を踏まえた防災対策を情報提供していく。講座の出版先は幅広く受け付けることとし、従来の出版先に加えてフリーチャートを心がける。  
 ③津波防災シンポジウムの開催(開催)  
 ④津波資料のアーカイブ化(出版)

○「3.11伝承・減災プロジェクト」伝承サポーター制度の創設  
 同プロジェクトに賛同し、伝承・減災活動に携わりたい市民を「伝承サポーター」として認定する。企業、個人を問わず、サポーターの立場でそれぞれの活動・減災を進めてもらう。

#### ● 「かたりべ」の裾野を拡げ「ひろく」伝承

- ・ 県民への啓発活動（みやぎ津波防災月間、防災パネル展など）（写真①・②）

宮城県では、昭和 35 年にチリ地震津波が襲った 5 月を平成 17 年度から「みやぎ津波防災月間」と定め、津波被害の軽減や津波防災意識の向上を図るため、地域と協働で様々な取組を継続しており、本年度も平成 25 年 5 月 25 日に「津波防災シンポジウム」を開催し、約 200 名の県民の皆様に参加いただき、津波防災意識の啓発を図りました。

津波防災に関するパネル展は、平成 25 年 5 月に県庁ロビーで開催した他、各地区、各イベントなど、様々な機会をとらえて開催しました。また、仙台松島道路春日 P A と県庁 18 階県政広報展示室に「津波防災パネル」の常設展示コーナーを設け、復旧・復興の進捗状況などの最新情報の発信について、積極的に取組ました。

- ・ 全国各地での報告会の開催

現在、本県の公共土木施設（土木部所管）の復旧・復興にあたり、●都道府県から●名（平成 25 年●月●日現在）の自治体派遣の職員に応援をいただいています。

そこで、現在派遣をいただいている各都道府県へ感謝をこめて、派遣の御礼及び継続要請、並びに本県の被害



状況，復旧・復興に向けた取組，大震災を踏まえた今後の防災対策のあり方や課題及び東日本大震災の教訓等の報告を行いました。

また，平成 25 年度から一般社団法人全日本建設技術協会の協力のもと，東日本大震災時の対応や教訓等を全国各地で伝える「伝承プロジェクト」が始まり，5 県 1 市で「東日本大震災から学んだこと伝えたいこと」と題した報告会を開催しました。

それぞれの報告会では，参加者の地震，津波等の自然災害発生時の対応に関する意識が非常に高く，熱心に聴講していただきました。



① 津波防災シンポジウムの様子



② 津波防災パネル展の様子



③ 津波浸水表示板設置事例

### ● “記憶”より“記録”で「ながく」伝承

#### ・ 津波浸水表示板の設置（写真③）

今回の津波の浸水区域や浸水高さを表示する事により，津波の記憶を風化させずに後世に伝える「しるべ」として，また，実物大のハザードマップとして，地域住民の防災意識の啓発や地域事情に不慣れな観光客等への注意喚起を図り，避難行動のきっかけに結びつく命を守る取組を展開しています。

平成 25 年度末時点で約 100 箇所に津波浸水表示板を設置しました。

#### ・ 伝承サポーター制度の導入

3. 1 1 伝承・減災プロジェクトを民官協働の息の長いプロジェクトとするため，同プロジェクトに賛同し，伝承・減災を後押しして頂ける方々を広く募集し「伝承サポーター」として認定します。第一段として，「自らが所有する建築物等に津波浸水表示板を設置していただける方」の募集を行い，約 20 の企業団体個人から申し込みがありました。今後も引き続き募集を行っていきます。

#### ・ 震災遺構の保存とアーカイブ化

災害復旧・復興事業により，再構築されていく被災した公共土木施設については，津波の威力を生で感じさせる貴重な土木遺産でもあり，その姿を写真や動画に残し，後世に伝えていきます。

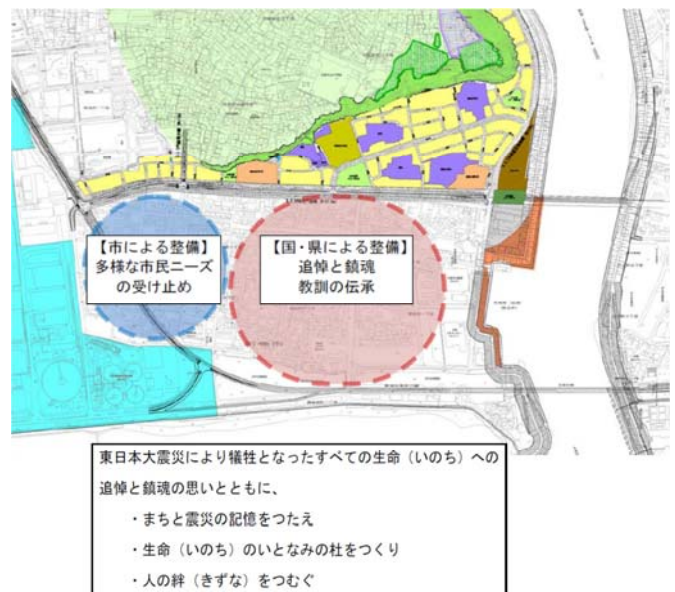
### ● 防災文化を次世代へ「つなぐ」伝承

5 月の「みやぎ津波防災月間」，11 月の「津波防災の日」及び 3 月の「みやぎ鎮魂の日」などに合わせ，津波防災教育を積極的に実施していきます。また，東日本大震災を踏まえ，土木部が実施する津波防災教育のあり方について整理を行い，工学的見地からの防災教育を実践します。また，今後発生するであろう災害から身を守り被災を軽減させるため，出前講座等により積極的に情報提供していきます。

● 震災復興祈念公園について

被災地では、今でも仮の慰霊碑や震災遺構に花を手向け手を合わせる姿が絶えません。このため5月に県と石巻市は、犠牲者の「追悼や鎮魂の場」として、さらには震災の「教訓を伝承する場」として、国内最大の被災地となった石巻市の、なかでも今回の被災を象徴する南浜地区に、震災復興祈念公園を協同で整備することを決定しました。

この祈念公園の追悼や鎮魂などの中核的な施設は、広範な被害であったことから国が整備するよう要望し、10月には国による有識者委員会が始まり、公園の基本コンセプトやゾーニングなどの基本構想がまとまりました。



震災復興祈念公園の基本理念とゾーニング

平成 25 年度末での見込み

構想段階	実施段階
完了	津波浸水表示板設置 100 箇所 津波防災シンポジウム 1 回／年で継続 (25 年まで 7 回実施)
	津波浸水表示板 500 箇所 津波防災シンポジウム 1 回／年で毎年継続

再生期の取組

● 3. 1 1 伝承・減災プロジェクトの更なる推進

津波災害は発生頻度がまれで世代交代を重ねるうちに防災意識が薄れることが指摘されています。また、東日本大震災から三年の時間が経過し、人々の防災に関する考え方も様々となってきています。

宮城県は東日本大震災を踏まえ、L1 対応の海岸堤防と多重防御により津波防災を推し進めていますが、津波の予測は極めて困難であり、確実に人命を守る手段は逃げるほかにありません。東日本大震災では、記憶の風化により明治・昭和の大津波で被災した地域さえ再び被害にあった例が散見されており、二度と同じ惨事を繰り返さないためにも被災の事実を長く確実に伝承し、地域ぐるみの『避難行動』として代々受け継いでいく必要があります。

再生期における 3. 1 1 伝承・減災プロジェクトは、復旧期の取組、活動を踏まえ、被災事実を後世に伝承し迅速な避難行動が県内に根付くようさまざまな試みに取り組んでいきます。

● 震災復興祈念公園について

県民の皆様の想いや有識者の意見などを十分くみ取り計画づくりを行い、具体的な設計と土地の取得、造成工事を進めていきます。石巻市の復興計画では平成 3 2 年度に公園の完成を見込んでいますが、県民の皆様の心の復興にもなるよう、追悼や鎮魂のゾーンについては、全体の完成より早く部分供用できるように進めていきます。



また、多くの沿岸被災市町でもそれぞれ祈念公園の整備を計画しており、石巻市に整備する祈念公園を中核として他の祈念公園と連携を図り、みやぎが一つになって犠牲者の追悼・鎮魂ができるよう進めていきます。



## 平成 26 年度の取組について

### 【平成 26 年度】

#### ● かたりへの裾野を拡げ「ひろく」伝承

5月の「みやぎ津波防災月間」に津波防災シンポジウムを開催し、防災意識の更なる啓発に努めます。

平成 26 年度津波防災シンポジウム（案）

「津波から生き残る～実践的防災の模索～」

平成 26 年 5 月 17 日（土）13:00～ 岩沼市民会館

基調講演 東北大学災害科学国際研究所 助教 佐藤翔輔氏

情報提供 （新しいハード整備について）岩沼市総務部復興推進課

（新しいソフト整備について）多賀城市総務部交通防災課

職員支援を頂いている派遣先や伝承プロジェクトを積極的に活用し、復旧・復興の進捗などの“かたりペ行脚”を計画的に実践していく。また、大震災の教訓を伝承し、減災・防災に役立てて頂くための、情報提供などについても検討していく。

#### ● “記憶”より“記録”で「ながく」伝承

道路課と連携し、道路案内標識等への津波浸水表示板設置を推進するとともに、国土交通省で計画されている道路標識への海拔表示と併設する事により、より一層の効果促進を図ります。



（例）併設する事により、海拔値と今次津波浸水深の相関が図られ、数値の意味合いが色濃くなる。

復旧・復興が進むにつれ被災時の記憶が薄れる事になり、併せて津波防災に関する意識も希薄になることから、被災状況を写真モニュメントとして、現地に設置し防災意識の向上に努めていきます。

東日本大震災に関する図書や映像等の一元的管理、被災した海岸、橋梁施設等の災害復旧工事の記録を動画として記録するなど、後世に伝承していく取組を継続していきます。

沿岸防御施設及び減災施設建設に係る計画概要板などを現地に表示する事により、津波防護レベル及び津波減災レベルのわかりやすい解説に努め、津波防災意識向上を図っていきます。

---

- **防災文化を次世代へ「つなぐ」伝承**

震災前から取り組んでいる出前講座による津波防災教育について、東日本大震災を踏まえ教材の見直しや充実などに取り組んでいます。

また、災害に強い人材を育成していくため、市町村研修や防災訓練担当者養成講座など、内容の充実を図るとともに、引続き実施していきます。



平成 25 年度 防災訓練担当者養成講座実施状況

- **震災復興祈念公園の整備**

平成 26 年度は、国、県、石巻市が連携し公園の基本計画を進めることとしており、公園の規模、施設内容、施設配置、施設のグレードなどより具体的な検討を進めています。また、石巻市による南浜地区の防災集団移転事業により、公園用地となる場所の土地の買い取りが進められる予定です。



## (2) 復興まちづくり事業の推進

### ① 防災集団移転促進事業、都市再生土地区画整理事業及び津波復興拠点整備事業の制度及び執行について

災害に強いまちづくりを進めていく上での課題
<ul style="list-style-type: none"><li>● まちづくり計画と災害復旧事業等との調整</li><li>● 早期の住宅再建等を図るために、速やかな住民合意の形成や事業着手が必要</li><li>● 「将来を見据えた新しいまちづくり」に向けた計画策定への支援</li></ul>
平成 25 年度の取組
<ul style="list-style-type: none"><li>● <b>復興まちづくりの進捗状況の管理と情報提供（H25.4～）</b><p>「復興まちづくり事業カルテ」を復興まちづくり事業全てを網羅するようエリアを26地区から34地区に拡大するとともに、対象事業の追加を行い、更新・充実を図りました。また、復興まちづくり事業の状況をグラフや現地写真で紹介するパネル等を作成しました。これら復興まちづくり事業の情報については、ホームページで公開したほか、沿岸の市町庁舎、気仙沼市、南三陸町の仮設住宅、塩釜イオンなどの商業施設、三陸道春日パーキング等に掲示し、情報提供を行いました。また、復興まちづくりに関する出前講座を東北学院大学、石巻工業高校、日本大学の3校で実施しました。</p></li><li>● <b>防災集団移転促進事業の促進について</b><p>現在計画されている194地区について早期の造成工事に着手できるよう指導、助言を行っており平成26年2月末までに174地区が着工済みとなっています。</p></li><li>● <b>被災市街地復興土地区画整理事業の促進について</b><p>被災市街地復興土地区画整理事業については、平成26年3月末現在、10市町28地区で都市計画決定しており、そのうち10市町31地区において事業認可済みです。（女川町分は都市計画決定1地区を4地区分けて認可） また、このうち14地区において、工事着手（現地着工）済みとなっています。</p></li><li>● <b>津波復興拠点整備事業の促進について</b><p>津波復興拠点整備事業については、平成26年3月末現在、7市町10地区で都市計画決定しており、そのうち6市町8地区において事業認可済みです。 また、このうち7地区において工事着手（現地着工）済みとなっています。</p></li><li>● <b>復興まちづくりに係る課題の解決に向けた取組（H25.4～）</b><p>復興交付金の流用について、国等と調整し、交付決定単位で事業間、地区間の流用が可能となったほか、手続きが簡素化されました。 防集移転跡地での基礎等のがれき撤去費用について、国と協議の結果、防集事業（基幹事業）での対応が可能となりました。 復興まちづくりの本格化に伴い、新たに発生する課題解決のため、土木部内に「市町支援チーム」を立ち上げました。</p></li></ul>

- 「将来を見据えた新しいまちづくり」による活性化の取組（H25.4～）

復興まちづくり事業について事業担当課とともに、市町へ住民意向結果に基づく適正規模への計画見直しを指導、助言しました。また、移転先団地での無電柱化について積極的に導入するよう支援し、玉浦西地区（岩沼市）で事業化しました。

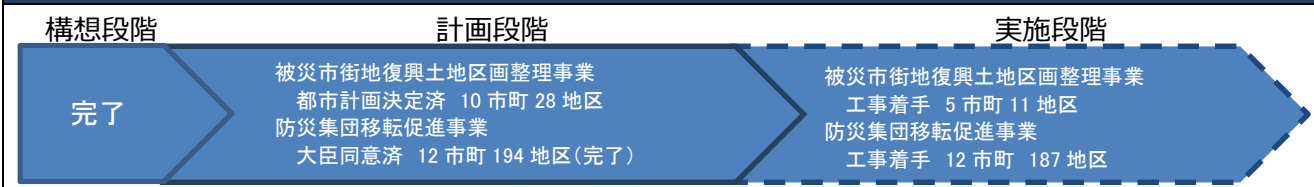
- 非居住地（防集移転跡地等）の利活用の支援（H25.10～）

全庁的組織として利用種別毎に5つのワーキンググループを立ち上げ、ケーススタディなどを行い、市町の跡地利用計画の検討を支援しました。また、防集移転跡地の状況をまとめた「跡地データベース」を作成し、関係課との情報共有を行いました。

- まちづくりに係る JR 線との調整（H25.11～）

JR 線と関連するまちづくり事業について、鉄道事業者と情報共有を行い、連絡調整を図りました。

### 平成 25 年度末での見込み



### 再生期の取組

- 復興まちづくりの加速化と情報提供

被災市町が実施する復興まちづくり事業（被災市街地復興土地区画整理事業，防災集団移転促進事業，津波復興拠点整備事業）を加速し，全地区で平成 29 年度内に宅地供給が開始できるよう，事業の隘路や地区個別の課題の解決に向けて市町を支援していきます。また，被災者が復興を実感できるよう，判りやすい形での復興まちづくり事業の情報提供を推進します。

- 「将来を見据えた新しいまちづくり」による活性化の取組

進められている復興まちづくりにおいて，市町の事業計画の見直し時をとらえ，住民意向の変化に合わせた適正規模への見直しや単なる復旧にとどまることのないよう，無電柱化，スマートシティなどの「将来を見据えた新しいまちづくり」の導入を支援するほか，移転跡地の利活用が進むよう具体的な跡地利活用計画の策定を支援します。

### 平成 26 年度の取組について

- 復興まちづくりの進捗状況の管理と情報提供

「復興まちづくり事業カルテ」を復興交付金の配分や「住まいの復興工程表」の公表に応じ，更新します。また，移転跡地利用への民間活力の導入が図られるよう防集移転跡地を記載するなど拡充を図ります。

被災者に身近で復興まちづくりの状況について情報を入手できるよう仮設住宅に復興まちづくり事業カルテを掲出する市町の拡大を図ります。併せて，商業施設等への掲出を拡大します。

- 復興まちづくりに係る課題の解決に向けた取組

復興まちづくりの進捗に差が生じてきていることから，「市町支援チーム」を中心に，遅れている地区の課題解決に向けた支援を行います。

市町との意見交換等を定期的 to 実施し，個々の課題を抽出，整理し，対応を図ります。また，その結果を



---

勉強会等を通じ、広く市町へ周知するとともに、関係機関等へ調整を行います。

● **「将来を見据えた新しいまちづくり」による活性化の取組**

住民意向の変化に基づき、適正規模への計画の見直しを適宜、市町が行うよう、関係課とともに指導、助言していきます。

安全な避難路を確保するよう移転先団地等での無電柱化の導入を支援していきます。併せて、スマートシティ機能導入の検討を促すほか、避難場所、避難誘導機器のスマート化の検討及び都市防災総合整備事業等の活用による導入の誘導を図ります。

● **非居住地（防集移転跡地等）の利活用の支援**

ワーキンググループで検討したケーススタディの結果について勉強会を開催し、市町への情報提供を行います。また、個別地区での利活用計画の策定や事業化を支援します。

跡地データベースの充実を図り、関係課と事業進捗を含め、情報共有を進めるとともに民間活力の導入の資料としても活用します。

● **「みやぎの復興アーカイブ」の作成**

東日本大震災からの復興は、これまでにない体験であり、とりわけ初動期の対応は貴重な体験であることから、発災直後から市町支援展開期を中心に、復興まちづくりのあゆみを記録紙としてとりまとめます。

## ② 復興まちづくり事業に関する各種法律等の運用について

### 災害に強いまちづくりを進めていく上での課題

- 復興事業の円滑な実施のため、土地利用調整等が必要

### 平成 25 年度の取組

#### ● 復興整備計画について

東日本大震災復興特別区域法に基づき、各市町復興整備協議会を経て復興整備計画を公表することによって、土地利用に関する特例許可や手続きのワンストップ化を受けることができます。

【特例許可】：市街化調整区域での開発行為の許可，農地転用の許可等

【手続きのワンストップ化】：農地転用許可，地域森林計画区域の変更，保安林の指定・解除等

本県では、復興整備計画を各市町と共同で作成しており、各市町の復興整備協議会の事務処理や運営等を共同で行っています。

#### ● 復興整備協議会の開催状況

平成 24 年 2 月 17 日に 14 市町で各市町復興整備協議会を設立しました。

以降、復興整備協議会を約 1 ヶ月に 1 回のペースで開催しており、平成 25 年度においては、11 市町のべ 35 回協議会を開催しました。

#### ● 復興整備計画の公表状況

平成 26 年 3 月末公表分まで

	防災集団移転促進事業	土地区画整理事業	市街地再開発事業	災害公営住宅整備事業	都市計画道路事業	都市公園事業	津波復興拠点整備事業	都市高速鉄道整備事業	農業関連施設	太陽光発電事業	地区避難所整備事業	その他事業	計
仙台市	13	0	0	0	0	0	0	0	0	1	0	1	15
石巻市	48	12	3	0	12	2	0	0	0	1	0	1	79
塩竈市	2	0	0	4	0	0	0	0	0	0	0	0	6
気仙沼市	51	3	0	19	6	0	1	0	0	0	0	3	83
名取市	2	1	0	2	2	0	0	0	0	0	0	1	8
多賀城市	0	0	0	0	0	0	1	0	0	0	0	0	1
岩沼市	2	0	0	1	0	0	0	0	3	1	0	0	7
東松島市	7	2	0	8	0	0	0	0	0	0	0	0	17
亘理町	5	0	0	10	0	0	0	1	1	0	0	0	17
山元町	3	0	0	4	0	0	2	1	0	0	0	0	10
七ヶ浜町	5	4	0	5	0	0	0	0	0	0	3	0	17
利府町	0	0	0	1	0	0	0	0	0	0	0	0	1
女川町	21	1	0	0	0	0	1	0	0	0	0	2	25
南三陸町	27	1	0	8	3	0	2	0	0	0	0	2	43
計	186	24	3	62	23	2	7	2	4	3	3	10	329

#### ● 災害危険区域について

各市町の条例で、津波等による危険の著しい区域を指定し、同区域内における住居の用に供する建築物の建築の禁止その他建築物の建築に関する制限で災害防止上必要なものを定めています。

県では、各市町の災害危険区域について適切な指定がなされるよう助言しています。

#### ● 災害危険区域の指定状況（東日本大震災に係るもの）平成 25 年 3 月 1 日告示分まで

市町名	条例施行日	区域告示日
山元町	H23.11.11	H23.11.11
仙台市	H23.12.16	H23.12.16
南三陸町	H24. 4. 1	H24. 4. 1
東松島市	H24. 3.15	H24. 6. 1
亘理町	H24. 6.18	H24. 6.18
気仙沼市	H24. 6.29	H24. 7. 9
七ヶ浜町	H24. 9.20	H24. 9.20
名取市	H24. 9.25	H24. 9.25
石巻市	H23.12.26	H24.12. 1
女川町	H24.9.18	H24.12.10
岩沼市	H24.12.17	H24.12.17
塩竈市	H24.12.19	H25. 3. 1



## 平成 25 年度末での見込み

### 復興整備計画にて公表

防災集団移転促進事業 194 地区中 194 地区の公表 100%  
 土地区画整理事業 34 地区 28 地区の公表 82%

## 再生期の取組

### ● 復興整備協議会の開催

復興事業の進捗に伴い、事業計画の変更に伴う土地利用等の調整が予想されるため、引き続き復興整備協議会を開催していきます。県は各市町の復興整備計画策定の共同作成者であり、内外の関係者との調整や復興整備協議会の運営について支援を行います。

### ● 都市計画決定の市町への支援

都市計画決定に当たっては、市町へ適切に指導・助言していくと共に、県決定案件の場合に臨機に対応できるよう、県都市計画審議会を適切に開催していきます。

## 平成 26 年度の取組みについて

復興整備計画に記載した復興事業について、特例許可の追加等が多数予想されるため、平成 25 年度と同等の頻度で復興整備協議会を開催していきます。

### 平成 26 年度の復興整備協議会及び都市計画審議会の開催予定

	4月	5月	6月	7月	8月	9月	10月	11月	12月	1月	2月	3月	計	
復興整備協議会			●	●	●	●		●	●		●		●	9回
市町・県 都市計画審議会			●		●			●		●			●	5回

県は各市町の復興整備計画策定の共同作成者であり、引き続き庁内外の関係者との調整や復興整備協議会の運営について支援を行います。復興整備協議会はおおむね 1 ヶ月に 1 回開催する予定です。

また、復興整備計画に都市計画の決定する事項を記載しようとするときは、通常の都市計画の手続きが必要となるため、市町決定案件の場合に指導・助言するとともに、県決定案件に対して臨機に対応できるように県都市計画審議会をおおむね 2 ヶ月に 1 回開催する予定です。

### (3) 復興住宅の整備

#### ① 自力再建への支援について

災害に強いまちづくりを進めていく上での課題
<ul style="list-style-type: none"><li>● 被災した住宅にローンを有する方が新たな住宅ローンを組んで住宅再建する場合、負担増</li></ul>
平成25年度の実績
<ul style="list-style-type: none"><li>● 宮城県住宅再建支援事業（二重ローン対策）<ul style="list-style-type: none"><li>・補助申請受付開始年月日 平成24年1月23日</li><li>・趣旨 東日本大震災により自ら居住していた住宅に被害を受け、その被災した住宅にローンを有する方が、新たな住宅ローンを組んで住宅を再建する場合の負担を軽減するため、既存の住宅ローンに係る5年間の利子相当額を補助するものです。</li><li>・補助対象要件（以下のすべてを満す方）<ul style="list-style-type: none"><li>イ 県内の自ら居住する住宅を東日本大震災により被災された方で、発災（平成23年3月11日）以前にその被災住宅に係る既存の住宅ローンを有する方</li><li>ロ 住宅再建のために、新たな住宅ローンを契約した前月末時点で、上記の被災住宅に5百万円以上の既存の住宅ローンを有する方</li><li>ハ 県内に自ら居住する住宅の再建のために、5百万円以上の新たな住宅ローンを有する方</li></ul></li><li>・事業期間 平成27年度末（平成28年3月31日）までに補助申請される方</li><li>・補助金額 既存の住宅ローンにかかる5年間の利子相当額（元利均等毎月償還による算定額（上限50万円））を補助します。</li></ul></li><li>● その他の住宅の自立再建支援<ul style="list-style-type: none"><li>・災害復興住宅融資（独立行政法人住宅金融支援機構） 被災した住宅の再建、補修、住宅購入や宅地の補修の資金に対し、住宅金融支援機構が低利の融資を実施しています。</li><li>・地域型復興住宅の普及（宮城県地域型復興住宅推進協議会） 「宮城県地域型復興住宅推進協議会」と連携し、「地域型復興住宅」の普及により、地域産業の活性化を図るとともに、被災者の自立再建を促進しています。</li><li>・みやぎ復興住宅整備推進会議（4回開催） 住宅・まちづくりに携わる関係機関・団体等が、住宅・まちづくりに関する情報交換・共有を図るとともに、県民や全国に対し先進的で魅力あるみやぎの住宅・まちづくりに関する情報を発信しています。</li></ul></li></ul>



## 平成 25 年度末での見込み



## 再生期の取組

### ● 宮城県住宅再建支援事業（二重ローン対策）

「防災集団移転促進事業」や「土地区画整理事業」等の更なる進展により、住宅再建のための土地が確保されることにより被災者の自宅再建が進み、本支援事業の利用も増加するものと予想されるので、引き続き事業の周知に努め、更なる利用促進を図り、被災者の自立再建を促進します。

### ● その他の住宅の自立再建支援

国や民間等における住宅再建に係る各種の支援事業について、引き続き周知に努めます。

- ・住宅金融支援機構による災害復興住宅融資
- ・県による県産材使用住宅の建設や住宅用太陽光発電設備設置への支援
- ・宮城県地域型復興住宅推進協議会による地域型復興住宅

## 平成 26 年度の取組について

### ● 宮城県住宅再建支援事業（二重ローン対策）

「防災集団移転促進事業」や「土地区画整理事業」等の更なる進展により、住宅再建のための土地が確保されることにより被災者の自宅再建が進み、本支援事業の利用も増加するものと予想されるので、引き続き事業の周知に努め、更なる利用促進を図り、被災者の自立再建を促進します。

- ・県のホームページ
- ・県政だより
- ・県からのお知らせ（新聞欄）
- ・NHKデータ放送情報欄
- ・各土木事務所、各市町村窓口でのチラシ・手引きの設置
- ・各市町村における広報等への掲載 等々

### ● その他の住宅の自立再建支援

国や民間等における住宅再建に係る各種の支援について、引き続き周知に努め、更なる利用促進を図り、被災者の自立再建を促進します。

- ・住宅金融支援機構による災害復興住宅融資  
被災した住宅の再建、補修、住宅購入や宅地補修の資金に対し、住宅金融支援機構が低利融資を実施するもので、その活用を図り、被災者の自立再建を促進します。
- ・県による県産材使用住宅の建設や住宅用太陽光発電設備設置への支援  
農林水産部による一定以上の県産材を使用し住宅を建設した場合における補助事業や環境生活部による住宅用太陽光発電設備を設置した場合における補助事業など、他部局による被災者の住宅再建に係る事業について、その活用を図り、被災者の自立再建を促進します。
- ・宮城県地域型復興住宅推進協議会による地域型復興住宅  
被災者の自力再建のために、長期利用、将来成長、環境対応、廉価、地域適合及び需要対応の6つのコンセプトを満たす在来木造戸建て住宅を円滑に供給するための生産システムで造る地域型復興住宅を、「宮城県地域型復興住宅推進協議会」と連携して普及を図ることにより、地域産業の活性化と被災者の自立再建を促進します。

## ② 災害公営住宅及び復興住宅の整備に係る市町の支援について

災害に強いまちづくりを進めていく上での課題									
<ul style="list-style-type: none"> <li>● 災害公営住宅の整備に必要な用地の確保</li> <li>● 市町における建築技術系職員等不足に対する支援が必要</li> </ul>									
平成 25 年度の取り組み									
<p>● 災害公営住宅の整備</p> <p>「宮城県復興住宅計画」に基づき、民間企業、各種団体と連携しながら、平成 27 年度までに、15,000 戸の災害公営住宅を整備します。このうち平成 25 年度（平成 26 年 3 月末時点）までに、10,220 戸の事業に着手しました。事業着手している災害公営住宅のうち、4,745 戸について着工し、1,351 戸について工事が完了しました。</p> <p>県受託分については、平成 25 年度までに、9 市町 26 地区 2,215 戸について事業着手し、5 市町 12 地区 1,018 戸について工事着手しました。</p> <p>このうち、東松島市鳴瀬給食センター跡地地区の 21 戸及び山元町新山下駅周辺地区（第一期・第二期）の 75 戸については、整備が完了しました。</p>									
災害公営住宅の整備状況（平成 26 年 3 月末現在）									
市町名	計画戸数	事業着手	工事着手	工事完了	市町名	計画戸数	事業着手	工事着手	工事完了
仙台市	3,200	2,789	2,237	576	石巻市	4,000	1,977	711	149
塩竈市	380	196	71	31	気仙沼市	2,200	1,883	165	0
名取市	752	92	0	0	多賀城市	532	482	160	0
岩沼市	210	210	44	0	登米市	60	60	60	0
栗原市	15	15	15	15	東松島市	1,010	522	321	254
大崎市	170	170	105	0	亘理町	497	477	350	0
山元町	487	415	91	83	松島町	52	52	0	0
七ヶ浜町	212	212	0	0	利府町	25	25	25	0
大郷町	3	3	3	3	涌谷町	48	48	36	0
美里町	40	40	40	40	女川町	945	228	227	200
南三陸町	770	324	84	0	計	15,608	10,220	4,745	1,351
<p>※計画戸数 15,000 戸に対する進捗率</p> <p>事業着手：68%，工事着手：32%，工事完了：9%</p>									





東松島市鳴瀬給食センター跡地地区（完成）



山元町新山下駅周辺地区第二期（完成）

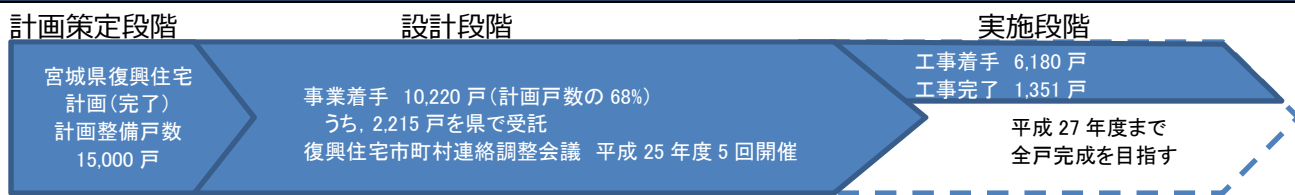
### ●復興住宅市町村連絡調整会議の開催

市町村と県の連携を目的に組織した「復興住宅市町村連絡調整会議」を開催し、災害公営住宅の整備を進めるに当たっての情報共有や各種調整を行いました。（平成 25 年度は 5 回開催）

（主な議題）

- ・被災者意向調査の実施状況について
- ・適正戸数の整備について
- ・入居募集方法及び理手法について
- ・建設部門と福祉部門の連携について
- ・国土交通省直轄調査の活用について

### 平成 25 年度末での見込み



### 再生期の取組

#### ● 災害公営住宅の整備促進

災害公営住宅の平成 27 年度までの全戸完成に向けて、以下の取り組みにより市町を支援します。

- ・地域の実情に応じ、県による設計・建設の受託や U R 都市機構による建設支援、民間事業者を活用した土地建物一体の公募買い取り・借り上げ方式、地域の工務店等で組織する協議会を活用した木造住宅の買い取り方式など、様々な整備手法を用い整備の促進を図ります。
- ・プレキャストコンクリート造など現場での作業量が少なくなる工法の採用について提案するなど工期の短縮を図ります。
- ・入札不調が発生しないよう、適切な発注方法について工夫します。

- **災害公営住宅の適正戸数の整備**

きめ細やかな被災者の住宅再建意向調査に基づく必要整備戸数の的確な把握と、過不足のない適正戸数の整備に向けて市町を支援します。

## 今後の取り組みについて

### 【平成26年度】

- **災害公営住宅の整備**

これまでの取組を一層充実・強化させ、平成27年度までの全戸完成に向けて、災害公営住宅の整備を進めます。

このうち、平成26年度までに、約7,000戸の完成を見込んでいます。

- **市町への支援の強化**

戸数や場所、工程など、整備計画の確定が遅れている市町に対しては、「土木部支援チーム」として、住宅・まちづくり担当が連携しながら重点的に支援を行い、早期の整備計画の確定を図ります。

こうした取り組みにより、夏頃までには、平成27年度全戸完成に向けたすべての工程の確定を目指します。



石巻市吉野町一丁目地区イメージパース



亘理町荒浜地区イメージパース



## (4) 命の道となる防災道路ネットワークの整備

### 災害に強いまちづくりを進めていく上での課題

- 復興道路に位置づけられた三陸縦貫自動車道をはじめとする沿岸道路ネットワークの強化や東西広域連携軸の強化
- 東北の発展を支える基幹的社会資本整備として、加速的な整備を推進

### 平成 25 年度の取組

#### ● 三陸縦貫自動車道の整備促進について

宮城県道路公社が進めている仙台松島道路の4車線化については、松島海岸 IC～松島北 IC 間の4車線化（Ⅵ期事業）が完了し、平成 26 年 3 月 25 日に供用開始しました。

残る松島北 IC～鳴瀬奥松島 IC 間についても、平成 26 年度供用に向けて、工事を進めました。

また、国が整備を進める三陸縦貫自動車道については、平成 27 年度供用を目指し、仙塩道路（仙台港北 IC～利府中 IC 間）や矢本石巻道路（鳴瀬奥松島 IC～石巻北 IC 間）の4車線化事業が進められており、気仙沼・本吉地域の新規区間については、平成 24 年度に引き続き、国から用地取得事務の一部を受託し、県土地開発公社と一体となって、用地取得を進めると共に、早期に全線供用が図られるよう、国と連携を図りながら支援を行いました。

#### ● 仙台都市圏の環状ネットワークの整備推進について

宮城県道路公社が管理する仙台南部道路については、昨年 7 月 1 日に東日本高速道路株式会社へ移管され管理の一元化が実現したほか、仙台北部道路については、富谷 JCT から国道 4 号間(1.7km)の供用により、全線(13.5km)が供用されました。

#### ● みやぎ県北高速幹線道路の整備推進について

復興支援道路であるみやぎ県北高速幹線道路については、平成 25 年度に、Ⅲ期区間（佐沼工区）及びⅣ期区間（築館工区）の事業に着手するとともに、Ⅱ期区間（中田工区）の調査設計及び用地買収を進めました。

#### ● 離島・半島部の災害に強い道路整備の推進について

今回の大震災で長期間にわたり孤立した大島と本土を結ぶ「大島架橋」は、平成 30 年度供用に向けて、平成 25 年 9 月に橋梁本体工事に着手したほか、（仮）二ノ浜 1 号トンネルや（仮）二ノ浜 2 号トンネルなどの整備を推進しました。

#### ● 郡界道路や県際道路等、地域連携を強化する道路整備の推進について

県際道路である国道 347 号については、通年通行に向けて加美町宇津野及び柳瀬地区の道路改良工事を進めるとともに、災害防除工事及び雪崩対策工事に着手しました。

また、国道 398 号（石巻バイパスⅡ期）については、地盤改良や橋梁工事を進めたほか、国道 113 号（蔵本工区）については、平成 25 年度に事業に着手し調査・設計を進めました。

#### 【主な供用箇所】

(主)仙台三本木線 混内山工区	H25. 7. 5 供用開始
(一)大衡仙台線 小野工区	H25. 7.31 供用開始
(主)涌谷津山線 下屋浦工区	H26. 3.29 供用開始



仙台松島道路（松島海岸 IC～松島北 IC）4車線化供用

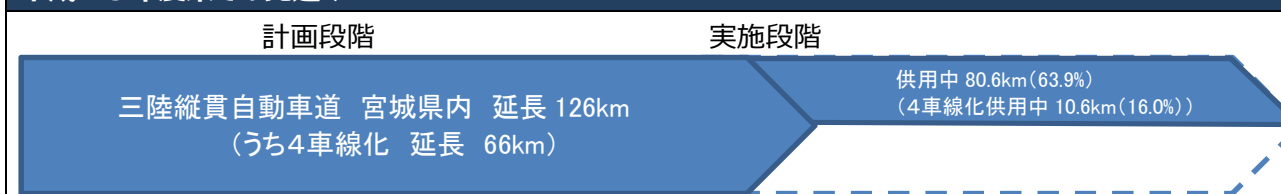


仙台三本木線混内山工区  
開通(大崎市三本木大豆坂地内)



大衡仙台線小野工区開通  
(大和町小野地内)

## 平成 25 年度末での見込み



## 再生期の取組

### ● 復興道路である「三陸縦貫自動車道」などの沿岸縦軸の強化

三陸縦貫自動車道については、国や宮城県道路公社と連携を図りながら、平成 27 年度までに仙台港北 IC～桃生豊里 IC 間の 4 車線化と登米東和 IC～(仮)志津川 IC 間の供用を図るとともに、残る未供用区間の整備を促進していきます。また、常磐自動車道については、平成 26 年度県内全線供用に向けて整備を促進していきます。

### ● 復興支援道路である「みやぎ県北高速幹線道路」などの東西連携軸の強化

みやぎ県北高速幹線道路については、Ⅱ期区間(中田工区)の平成 29 年度供用に向けて、整備を推進するとともに、Ⅲ期区間(佐沼工区)、Ⅳ期区間(築館工区)についても三陸縦貫自動車道の進捗に併せて整備を推進していきます。

### ● 離島・半島部、県際・郡界道路等の着実な整備の推進

大島架橋については、平成 30 年度の供用に向けて架橋本体及び取付道路の整備を推進するほか、国道 347 号については、平成 28 年度通常通行化に向けて整備を推進していきます。また、平成 27 年度開通を目指す(主)古川松山線志田橋及び平成 29 年度開通を目指す国道 398 号(石巻バイパスⅡ期)などについても、鋭意整備を推進していきます。

## 平成 26 年度の取組について

### ● 三陸縦貫自動車道等の整備促進について

国や宮城県道路公社が進める三陸縦貫自動車道については、平成 26 年度供用に向けて、松島北 IC～石巻北 IC 間の 4 車線化を図るほか、残る区間についても、鋭意整備を促進していきます。

三陸自動車道の IC アクセス道路である(一)石巻北インター線及び(主)泉塩釜線(南宮)については、平成 26 年度供用に向けて整備を推進します。

### ● みやぎ県北高速幹線道路の整備推進について

平成 29 年度供用を目指すⅡ期区間(中田工区)については、用地買収及び工事を進めるとともに、平成 25 年度から事業に着手したⅢ期区間(佐沼工区)及びⅣ期区間(築館工区)については、調査設計や用地買収を進めていきます。

### ● 離島・半島部の災害に強い道路整備の推進について

大島架橋については、平成 30 年度供用に向けて、架橋本体工事及び取付道路の整備を推進していきます。また、(主)石巻鮎川線(風越 2)など災害に強い道路整備を推進していきます。

### ● 郡界道路や県際道路等の整備について

国道 398 号(石巻バイパスⅡ期)については、平成 29 年度供用に向けて地盤改良工事や橋梁工事を進めるほか、平成 30 年度供用を目指す(主)岩沼蔵王線については、用地買収を進め、トンネル本体工事に着手します。

また、国道 347 号については、平成 28 年度通常通行化に向けて、加美町宇津野及び柳瀬地区の道路改良工事、災害防除工事や雪崩対策工事を推進するとともに、除融雪体制の構築を図っていきます。

その他の道路についても、安全で安心な道路ネットワークの早期構築に向けて、鋭意事業を推進していきます。



## (5) 物流・交流基盤の強化

### 災害に強いまちづくりを進めていく上での課題

- 港湾の機能回復や物流機能の拡充のための早急な港湾施設の復旧・整備
- レベル1津波に対応した海岸保全施設の整備

### 平成 25 年度の取組

#### ● 仙台塩釜港湾計画改訂

平成 24 年 10 月に仙台塩釜港、石巻港、松島港の三港統合により誕生した新たな国際拠点港湾仙台塩釜港の長期的な指針となる港湾計画の改訂を行いました。宮城県地方港湾審議会の開催、国の交通政策審議会への諮問を経て、改訂された港湾計画の県告示を行い、三港一体化の一切の手続きが完了しました。改訂された港湾計画では宮城・東北をけん引する中核的国際拠点港湾として東北全体の産業の競争力を高め、地域産業の早期復旧とさらなる発展を目指すこととしており、東北唯一の国際拠点港湾としてのブランド力を最大限に活かしたポートセールス、港湾運営に積極的に取り組んでいきます。



第 35 回宮城県地方港湾審議会

#### ● 港湾の復旧・整備について

平成 23 年に発生した東日本大震災からの復旧について、防潮堤に近接しない港湾施設については概ね平成 25 年度に復旧を完了しました。主要施設の復旧や企業の生産活動の本格再開に伴い、仙台塩釜港における取扱貨物量も震災以前（平成 22 年）の水準まで回復してきています。

また、津波防護レベル（L1）に対応した海岸保全施設（防潮堤）の新規計画については、背後のまちづくりとの調整及び港湾関係者、地域住民との合意形成を推進するとともに詳細設計に着手しており、防潮堤整備の早期完了を図っていきます。

平成 25 年度までの復旧状況は仙台塩釜港仙台港区で約 8 割、塩釜港区で約 2 割、石巻港区で約 4 割の港湾施設の工事が完了しました。

港湾の整備については船舶の大型化への対応や貨物取扱いの利便性向上に向けて仙台塩釜港（仙台港区）高松ふ頭の整備に着手し、コンテナ貨物取扱量の増加に対応するために行っている高砂コンテナターミナルの拡張整備においては、拡張部の暫定供用の早期実現に向けて整備を進めています。

仙台塩釜港（石巻港区）では震災がれき処理の一助として行ってきた廃棄物埋立護岸整備における震災がれきの埋立てが平成 25 年度内に完了しました。



災害復旧完了箇所（仙台塩釜港 雷神護岸）

## 平成 25 年度末での見込み

計画段階	実施段階
被災件数(仙台塩釜港(仙台港区, 塩釜港区, 石巻港区)の港湾施設) 159 件	工事着工件数 116 件(73%)
三港一体化に伴う仙台塩釜港の港湾計画改訂	

## 再生期の取組

### ● 国際拠点港湾仙台塩釜港の機能強化

仙台塩釜港は、東北地方の発展をけん引する国際海上物流拠点として、より一層の防災機能強化と物流機能拡充を図りながら、仙台港区では高砂コンテナターミナル拡張部の暫定供用や新高松ふ頭などの供用に向け整備を推進します。また、石巻港区においては、大型バルク船に対応するため航路及び泊地の浚渫や安全な荷役環境を提供するため西防波堤の早期完成を推進するとともに、南防波堤の更なる延伸整備を促進します。

### ● 港湾利用拡大に向けたポートセールスの強化

港湾利用拡大に向けては、仙台塩釜港の地理的条件等の強みを活かし新規航路の開設、集荷促進、企業誘致を目指すとともに、平成 29 年の年間取扱量（実入り）17 万 6 千 T E U まで増加させるための戦略的なポートセールスを展開します。

## 今後の取組について

### 【平成 26 年度】

#### ● 高砂コンテナターミナルの整備促進について

県が進める高砂コンテナターミナルの拡張については、平成 27 年度の暫定供用を目指し舗装や保安対策のためのフェンスなどの整備を推進します。

#### ● 新高松ふ頭の整備促進について

国と県が進める新高松ふ頭については、平成 28 年度の供用開始に向け水深 14 m 岸壁や背後のふ頭用地造成、航路・泊地の浚渫などの整備を推進します。

#### ● 大型バルク船に対応した整備促進について

増深した日和埠頭岸壁については、平成 27 年度末の供用開始を目指し、大型バルク船対応とするため航路及び泊地浚渫などの整備を推進します。また、西防波堤については平成 26 年度の早期完成、南防波堤については雲雀野地区の港内静穏度の向上に向け整備を進めます。



## (6) 復旧・復興事業の施工確保に向けた取組

### 災害に強いまちづくりを進めていく上での課題

- 膨大な復旧・復興事業に伴う入札不調の増加  
(入札不調の要因：労務資材単価の高騰，技術者・労働者不足，建設資材の不足等)

### 平成25年度の取組

#### 【平成25年度】

##### ● 建設資材の確保

- ・建設資材対策東北地方連絡会宮城県分会の開催  
建設投資の見通し，資材の需給量調査，情報共有，課題の把握と対応策の検討を目的とした「建設資材対策東北地方連絡会宮城県分会」の開催により主要資材の供給能力向上が図られました。
- ・県等の公共が関与した生コン仮設プラント設置事業の創設  
気仙沼及び石巻地区で不足する生コンクリート対策として，生コン事業者が県との協定に基づきプラントを建設し，生コンを供給する事業を創設し，事業者と履行協定を締結しました。(平成25年11月13日)
- ・建設資材対策等供給確保のための調査実施・対策計画の策定  
建設資材の需要量及び供給量を把握し，需給バランスの分析結果に基づき，配分計画や輸送経路計画などを策定しました。

##### ● 予定価格の適切な算出

労務や資材など変動に伴う実勢価格に対応し，予定価格を適正に算出する必要があるため工事積算に関して下記の対応を実施しました。

- ・実勢を反映した労務単価の適用(平成25年4月1日，平成26年2月1日適用)
- ・単品スライド条項の運用拡充(平成25年6月25日適用)
- ・被災地で使用する建設機械の損料の補正(平成25年7月1日適用)
- ・被災地で適用する積算基準の設定(平成25年10月1日適用)
- ・労働者宿舍の設置の積算方法等に関する試行(平成25年10月23日適用)
- ・土砂等建設資材を供給元で取引する場合の積算の取扱い運用(平成25年12月1日適用)
- ・復興係数による間接費の補正(平成26年2月3日適用) ※第3回復興加速化会議で公表
- ・スライド条項(単品スライド)の手続き簡素化(平成26年2月3日適用)  
※第3回復興加速化会議で公表

表

##### ● 技術者等の確保

工事で必要となる配置技術者を確保するため既存制度の緩和や新たな制度の創出等下記の対応を実施し，制度の見直しも随時行っています。

- ・配置技術者が他の現場を兼ねる場合の明確化  
手持ち工事の完了が「着手するまでの期間」(60日以内)であれば応札可能  
(平成25年4月1日施行5月7日公告から適用)
- ・同一配置技術者の複数入札参加を可能  
複数工事に対し同一の配置技術者届出を可能とし，入札参加機会を拡大  
(平成25年9月1日適用)
- ・主任技術者が兼任可能となる現場間距離を5kmから10kmへ拡大  
(平成25年10月1日適用)
- ・現場代理人が兼務可能となる範囲を同一市町村内のみとしていたものを，同一市町村又は10km以内に適用条件を拡大  
(平成25年10月11日適用)

## ● 入札契約制度の簡素化・迅速化

増大する工事への対応として、応札機会の拡大や受発注者の事務手続き軽減のため、既存制度の拡充や緩和、総合評価落札方式の改善など下記の対応を実施しました。

- ・低入札価格調査制度，総合評価落札方式の適用緩和  
1億円未満について最低制限価格制度を適用し，受発注者の事務負担を軽減  
(平成25年4月1日施行5月7日公告から適用)
- ・施工体制事前確認方式(オープンブック)の緩和  
1億円未満の工事について予定下請負に係る部分のみ提出を緩和、工事内訳書の提出は継続  
(平成25年4月1日施行5月7日公告から適用)
- ・価格曲線の見直し  
価格評価点が満点となる入札率を80%から85%に変更、実態に合った入札率を反映、現行の調査基準価格85%との整合  
(平成25年4月1日施行5月7日公告から適用)
- ・施工体制事前確認方式(オープンブック)の緩和  
1億円以上の工事、入札時に入札参加者全員から提出する工事内訳書の下請情報等の記載は不要とする。契約締結後に工事内訳書提出  
(平成25年9月1日施行)
- ・予定公告の公表  
建設工事について，入札公告の前に予告をホームページに掲載  
(平成25年10月1日施行)
- ・WTO対象工事が不調となった場合の参加要件及び入札中止について運用実施  
(平成26年2月3日施行)
- ・大規模災害復旧工事発注見通しの早期公表  
平成26年度発注予定のWTO案件の発注見通しについて、公表の前倒し  
(平成26年2月14日公表)

## ● 発注体制の強化

復旧・復興事業の執行体制を強化するため、発注者支援業務の拡充など下記の対応を実施しました。

- ・地方機関の執行権限の拡大  
復旧・復興工事 3億円未満 → 5億円未満  
復旧・復興工事関連業務 3千万円未満 → 5千万円未満
- ・発注者支援業務の拡充（技術審査支援業務の追加など）（平成25年9月1日施行）
- ・発注者支援業務等に活用するため，設計共同体制度の導入  
(平成26年2月1日施行)
- ・平成26年度発注者支援業務（工事監督，用地補償総合技術）の発注見通しの早期公表  
(平成26年2月14日施行)



第2回復興加速化会議（10月7日）



第3回復興加速化会議（2月1日）

平成25年度末での見込み



応急段階

復旧段階

復興段階

概算契約による  
応急的な工事・  
業務の実施

- ・入札契約制度の特例措置等制度の拡充や緩和の実施。  
特例制度等の運用状況のモニタリング。業界、各公所との意見交換
- ・適正な予定価格算出のための基準改正等

今後も、入札不調の状況や国の施策による制度の改正、拡充等をタイムリーに実施する

## 再生期の取組

各種事業の執行状況や入札不調の状況に応じ、適切な入札制度や予定価格の適正な算出、配置技術者の確保等の改善を継続します。また、これまで実施してきた各種制度の創設や改善の効果、運用状況について検証を行っていき必要な制度の改廃を実施します。

### ● 建設資材の確保

- ・建設資材需要動向調査に基づく最新需給見通しを定期的に公表します。
- ・建設資材対策東北地方連絡会宮城県分会及び地区連絡会を通じた、各発注機関や関係団体との情報共有、課題の把握と対応策の検討を行います。

### ● 予定価格の適切な算出

- ・国による公共工事設計労務単価の適時改訂を踏まえた早期適用、市場の実勢価格を反映した資材単価の適時改訂を実施します。
- ・地域特性、現場条件を踏まえた施工計画・仮設計画の適正な積算や適切な設計変更の徹底を図ります。

### ● 技術者等の確保

配置技術者の専任要件緩和等については適正な施工体制の確保を基本に改善等を継続します。また、国等の動向に注視し制度の見直し等に随時対応します。

### ● 入札契約制度の簡素化・迅速化

- ・工事発注のピークを迎えることから、既に運用されている緩和措置等の運用状況や効果の検証を行い、より効果的な制度の運用及び改善を図ります。

### ● 発注体制の強化

- ・発注見通しの早期作成を継続します。
- ・施工管理体制の強化や安全管理の徹底により円滑な事業執行体制を構築します。

## 今後の取組について

### 【平成26年度】

#### ● 建設資材の確保

- ・建設資材需要動向調査に基づく最新需給見通しの公表を行います。（四半期ごと）
- ・建設資材対策東北地方連絡会宮城県分会及び地区連絡会を通じて、各発注機関や関係団体との情報共有を図り、課題の把握と対応策を検討します。
- ・建設資材供給安定計画に基づく対策の実施及び需給量変動等に伴う計画のフォローアップを行います。
- ・公共関与型生コン仮設プラントの確実な稼働と指定工事への円滑な供給を図ります。
- ・盛土材の利用調整体制の整備及びストックヤードの確保に向けた検討を行います。

#### ● 予定価格の適切な算出

- ・実勢を反映した資材単価の随時改訂（主要資材：変動が確認された月ごと）
- ・労務費調査の実施（平成26年10月調査）
- ・国による公共工事設計労務単価の適時改訂を踏まえた早期適用
- ・地域特性、現場条件を踏まえた施工計画・仮設計画及び適正積算と、適切な設計変更の徹底

#### ● 技術者等の確保

---

・緩和措置の運用状況をモニタリングし活用状況が少ない措置については、発注者、受注者双方が適切に活用出来るよう運用が活用された事例の例示を実施します。また、意見交換を行い制度の改廃について検討を行います。

● **入札契約制度の簡素化・迅速化**

- ・建設関連業務の総合評価落札方式の簡易型について設計業務・建築設計業務へ適用拡大（平成26年4月1日施行）
- ・建設関連業務の総合評価落札方式について総合評価支援システムの導入（平成26年4月1日）
- ・復興JV制度の登録数制限の緩和  
3企業体までとしている復興JVの登録数について緩和を検討。
- ・緩和措置の運用状況のモニタリング及び各緩和措置について発注者及び業界団体との意見交換の実施より効果的な改善を行うため、緩和措置運用状況の確認及び意見の収集を実施。

● **発注体制の強化**

- ・発注者支援業務（工事監督支援，用地補償総合技術支援）の担い手を確保するため，発注見通しの早期公表を実施。発注者支援の進行管理やフォローアップを行い，現場のニーズを踏まえ発注者支援業務の拡充を図ります。人材育成については，派遣職員研修，新任班長研修，用地講座，実務研修等を継続するとともに，復旧・復興工事の増大により頻発している建設業法等の法令違反に適切な対処をするため法令遵守講習会を継続的に開催します。
- ・大規模工事の監督体制や工事出来高の向上策等を検討し，施工管理体制の強化を図ります。



## 4. 復興まちづくりプロセスへの宮城モデルの考え方の適用

「災害に強いまちづくり宮城モデル」の考え方を具現化するためには、復旧・復興の各段階で必要な取組を着実に実施していく必要があります。ここでは、復旧期、再生期、発展期の各段階で必要な取組を記載します。

### 復旧期（1～2年目）

#### 【津波対策としての防潮堤や多重防御施設の整備】

● 海岸堤防の高さの考え方については、学識経験者、海岸を所管する省庁と、岩手・宮城・福島県の関係者で構成する「海岸における津波対策検討委員会」において海岸堤防の高さや構造などの検討が行われ、委員会での検討内容を踏まえて、設計津波の水位を決定しています。

検討委員会では、中央防災会議の東北地方太平洋沖地震を教訓とした地震・津波対策に関する専門調査会での中間取りまとめ「今後の津波防災対策の基本的な考え方について（平成23年6月26日）」の内容を踏まえて設計津波の高さの設定方法について審議されています。

#### 中央防災会議専門調査会

#### 3. 津波対策を構築するにあたってのこれからの想定津波の考え方

#### (3) 頻度の高い津波に対する海岸保全施設等による津波対策

- 海岸保全施設等の整備の対象とする津波高を大幅に高くすることは、施設整備に必要な費用、海岸の環境や利用に及ぼす影響などを考慮すると現実的ではない。
- しかしながら、人命保護に加え、住民財産の保護、地域の経済活動の安定化、効率的な生産拠点の確保の観点から、引き続き、比較的頻度の高い一定程度の津波高に対して海岸保全施設等の整備を進めていくことが求められる。

● 海岸堤防の整備については、用地の新規取得が必要な場合もあり、工事着手までに不測の時間を要することもあることから、部分着手の活用や現場への丁張り設置などにより、復興の姿がイメージできるような「見える復興・見せる復興」を実施しています。

#### 【復興まちづくり事業の推進】

● 三陸地域などの場合は、可住地が限られていることもあり、限られた土地の中で防災に配慮した適正な土地利用への転換が必要となります。新しいまちづくりの計画の立案にあたっては、住民との合意形成を経て、策定されるまでには一定の時間が必要であり、その間、無秩序な建築行為や投機的な土地取引を制限する必要があります。

宮城県では、緊急の措置として建築基準法第84条に基づく建築物の制限を行い、その後に各市町に

---

より被災市街地復興特別措置法に基づく被災市街地復興推進地域を指定し、発災から最長 2 年間、市街地整備改善のための手続きが行われるまで、建築行為に対して許可を受けるよう制限し、被災市街地の緊急かつ健全な復興を図ることとしています。

●被災直後においては、被災市町は震災対応に追われ、復興まちづくり計画を検討する余裕もなかったことから、県が被災市町の立場に立ち、計画のたたき台を作成し、市町に提示しています。また、その計画のたたき台を基に、その実現のために地元負担を伴わない財政措置を国に働きかけることも行っています。

今回の震災では、防災集団移転促進事業、被災市街地土地区画整理事業の制度拡充が実現しています。

#### 【復興住宅の整備】

●被災から 1 年目は多くの県民が避難所生活を強いられているため、避難者の早急な生活拠点を確保するべく、民間賃貸住宅や公営住宅なども活用しつつ、応急仮設住宅を整備します。

●住宅の復興にあたっては、自力再建への支援と公的住宅の供給促進が主となります。自力再建への支援については、国の取組や施策を活用し、個人の自力再建支援に向けて適切な支援を行います。

#### 【土地評価及び用地取得】

●用地の新規取得にあたっては、膨大な事業用地の取得が見込まれており、計画的かつ効率的に推進するため、権利者調査などを外部委託、早期発注、住所確認事務における住民基本ネットワークシステムの活用、工事設計などにおける用地リスクの軽減などを行っています。

被災市町への支援としては、不動産鑑定評価の一括鑑定とその情報提供、市町職員への研修会の充実、被災市町に対する用地補償に関する相談会などを行い、被災市町への用地職員不足への対応を行っています。

復旧期（2～3 年目）

再生期（3～5 年目）

#### 【津波対策としての防潮堤や多重防御施設の整備】

●海岸堤防の構造にあたっては、学識経験者、海岸を所管する省庁と、岩手・宮城・福島県の関係者で構成する「海岸における津波対策検討委員会」において海岸堤防の高さや構造などの検討が行われ、委員会での検討内容を踏まえて、構造の考え方を決定しています。

具体的には裏法尻部の洗掘防止のため、裏法尻部への保護工の設置及び裏法の緩勾配化を図り、天端保護工、裏法被覆工及び表法被覆工の流出防止、堤体土の吸出防止のため、部材厚の確保や部材間の連結による重量や強度の確保を図り、波返工の倒壊防止のため、設計外力を津波とする海岸堤防等における天端までの盛土、波返工を採用する場合の配筋による補強を図り、「粘り強い構造」とします。



---

● 今回のような大規模な津波災害が発生した場合でも、一次避難に加えて、津波避難タワーなどの避難場所からの二次避難や被災者の救出に使用できるよう、避難路、救出路を整備します。

避難路・救出路の構造は、津波により冠水した場合でも水はけが早く、また、破壊が生じにくいと考えられる高さ2 m以上の盛土構造とします。幅員についても緊急車両がすれ違い可能な車道幅員とし、徒歩による避難者が多いと想定される場所では、歩道も十分な幅員を確保します。今回の震災では、避難した地域や建物について、孤立したとの問題が指摘されたことから、内陸部から避難ビルなどを結ぶ早期通行が可能な道路ネットワークとして整備します。

● 避難路・救出路を設定する場合には、避難困難地域の抽出や避難場所・津波避難ビルなどの検討を行い、避難路を検討します。宮城県の場合は、「津波避難のための施設整備指針」に基づいて検討を行います。

こうした避難計画策定のための基礎資料となる津波浸水予測図については、津波防災地域づくり法に基づき、県が策定し、市町に提供します。法律では津波浸水予測を最悪の条件下で実施するため、復興まちづくりで想定している津波浸水区域と結果が異なります。そのため、公開にあたっては、関係市町と十分調整を図りながら実施します。

#### 【被災教訓の伝承】

● 今回の津波被災の教訓を後世に残すために、「3.11 伝承減災プロジェクト」として津波浸水表示板を設置します。今回の津波の浸水区域や浸水高さを現地に標識などで表示することにより、実物大のハザードマップとして防災意識啓発に活用します。

#### 【復興まちづくり事業の推進】

● 迅速な土地利用再編を行うために、複数の許可手続をワンストップで処理するための復興整備協議会を組織します。復興整備協議会での協議を経たものは、事業に必要な許可があったものとして取り扱います。

● 防災集団移転促進事業、被災市街地復興土地区画整理事業については、市町が遅滞なく復興交付金の交付が受けられるよう、復興交付金事業計画の作成などについての支援を行います。また、市町の事業が円滑に進むよう、県が①積算や施工管理の民間委託、②設計、補償交渉や工事等の民間一括委託等の実施手法を検討し、逐次、情報提供を行っています。

#### 【復興住宅の整備】

● 災害により住宅を失い、自ら住宅を確保することが困難な方に対して、安定した生活を確保してもらうために、災害公営住宅を中心として、良質で低廉な家賃の公的賃貸住宅を供給します。

#### 【復旧・復興事業の施工確保に向けた取組】

●復旧・復興工事は過去に例のない規模となることから、適正かつ効率的に執行していくことが求められますが、技術者や労働者や建設資材の不足などにより入札不調の増加が生じています。

建設企業の担い手不足や労務資材の単価高騰、発注者側のマンパワー不足の問題などを関係機関と連携しながら、施工体制を確保していくこととします。具体的には以下の5つの取組があげられます。

①建設資材の確保としては、資材団体等との調整会議を開催し、供給量を確保するほか、生コンクリートについては、気仙沼及び石巻地区において県等の公共が関与した仮設プラントによる供給事業を実施します。

②予定価格の適正な算出としては、実勢を反映した労務単価・資材単価の改訂、単品スライド条項の適用の簡素化、復興係数による間接費の補正など、市場の実勢の反映に努めてまいります。

③技術者等の確保としては、工事発注ロットの大型化、工事の省力化・省人化を図るとともに、工事の端境期対策として年度末の特例的入札を実施します。大規模工事等については平成28年度以降の工期設定を行い、適正な工期の設定により応札環境の改善を行います。

④入札契約制度については、入札機会の拡大のためWTO対象工事の発注見通し早期公表を実施します。また、現場のニーズ把握に努め、建設業団体と意見交換を行いながら、適時・適切な対策を講じていきます。

⑤発注体制の強化としては、発注ロットの拡大による省力化、自治法派遣職員の協力要請の継続、派遣職員、新任職員、用地担当職員の研修の充実を継続するとともに、発注者支援業務の拡充や大規模工事の監督体制の強化を行います。

再生期（5～7年目）

発展期（8～10年目）

#### 【震災教訓の伝承】

●震災の被害・教訓を風化させないように、他部局とも連携を図りながら震災経験を踏まえた防災教育、出前講座の充実・見直しを図り、県民などへの津波に対する意識啓発活動を実施します。

また、「3.11伝承・減災プロジェクト」や「みやぎ津波防災月間」における津波防災シンポジウムを開催するなど、県民の減災や防災に対する意識啓発を図ります。沿岸住民と共同して実施した「災害に強いまちづくり」などの検討を踏まえ、ハード整備とあわせた総合的な津波対策を推進します。

●津波の写真や映像は、県が撮影したもの以外にも民間企業記録したものを含めると、数多くあり貴重な資料となります。膨大な資料を収集し、今後の防災活動などに活用できるよう取りまとめていきます。

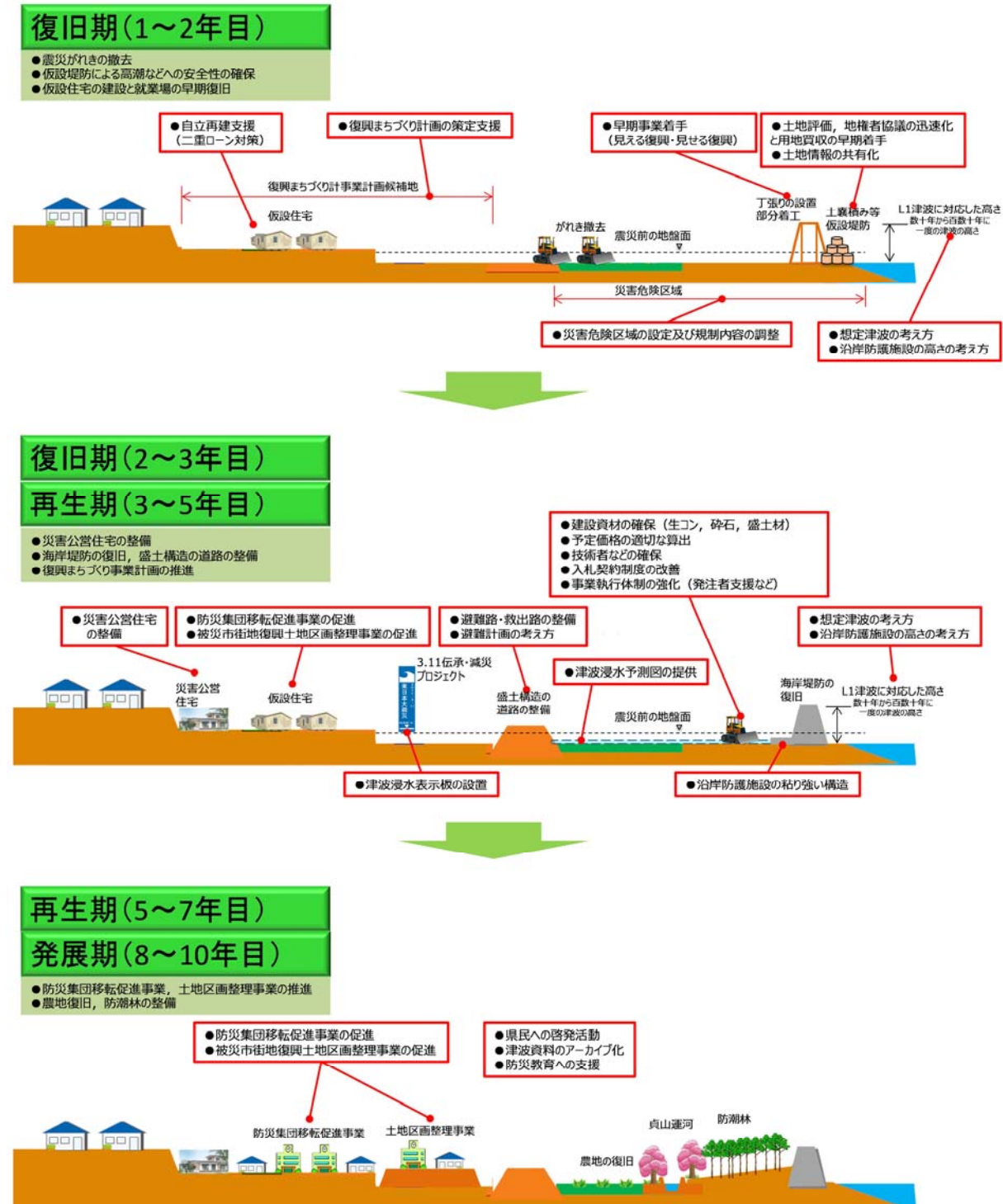
#### 【復興まちづくり事業の推進】

●防災集団移転促進事業、被災市街地復興土地区画整理事業については、市町の事業が円滑に進むよう、新市街地の完成を目指し、関連する公共土木施設を概成させ、都市機能のさらなる充実を図ります。



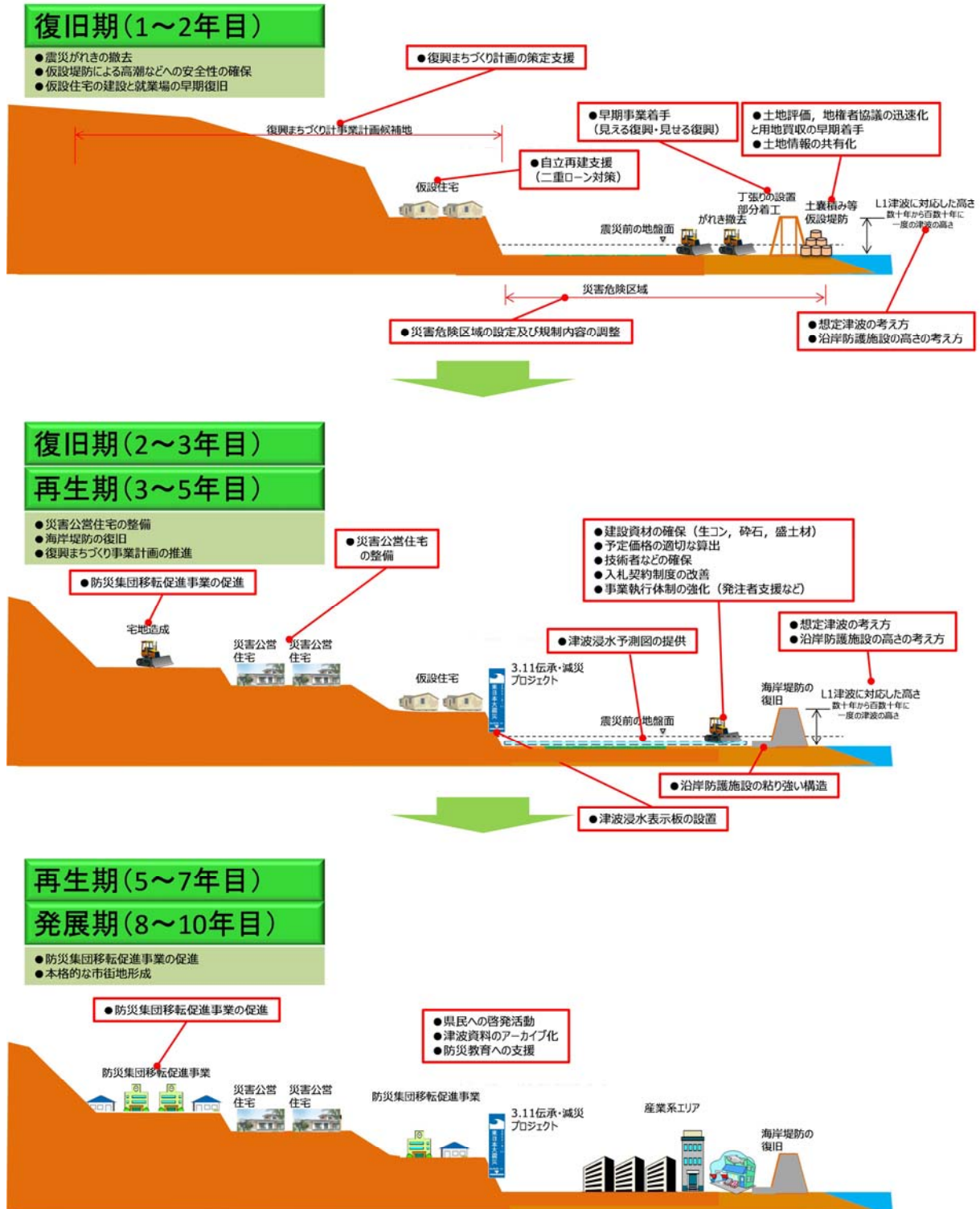
## (1) 仙台湾南部平野のような低平地の場合

復興まちづくり事業の各段階において、「災害に強いまちづくり宮城モデル」の考え方を適用すると以下の図のとおりとなります。復興まちづくり事業の進捗は、各市町の被災状況や事業規模、事業に対する住民の合意形成の状況によって異なりますが、低平地では多重防御による大津波対策、市町へのまちづくり支援及び安全な避難場所と避難経路の確保などにより災害に強いまちづくりを進めていきます。



## (2) 三陸地域などのように高台移転などを伴う場合

復興まちづくり事業の各段階での「災害に強いまちづくり宮城モデル」の考え方を、リアス式海岸を抱える三陸地域で適用すると以下のとおりとなります。急峻な山地が多く低平地が少ないエリアでは、高台移転・職住分離をはじめとし、市町へのまちづくり支援及び安全な避難場所と避難経路の確保などにより災害に強いまちづくりを進めていきます。





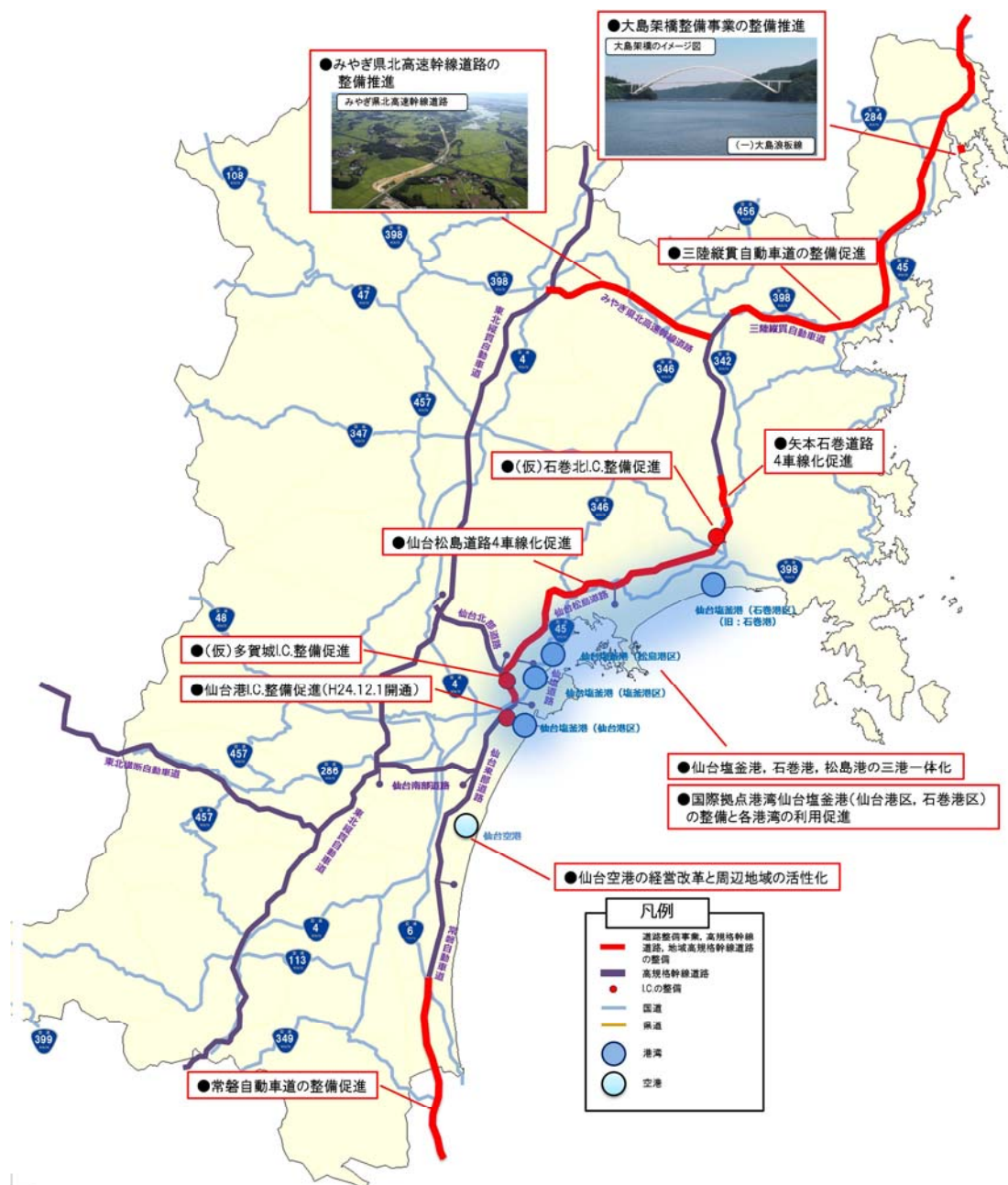
### (3) 東北の発展と宮城の飛躍を支える交流・産業基盤の整備への適用

三陸沿岸部から仙台南部平野までを南北に結び、今回の東日本大震災においても救命救急活動や緊急物資輸送等において、「命の道」として重要な役割を果たし、地域振興、地域間交流及び今後の被災地の復興を支える三陸縦貫自動車道や常磐自動車道について、沿岸部の「防災道路」や「復興道路」としての位置づけを明確にし、整備促進を目指していきます。

また、東北地方の物流の大動脈である東北縦貫自動車道と三陸縦貫自動車道を結びみやぎ県北高速幹線道路についても、県土の東西軸の連携強化、内陸部から沿岸部への被災地への復興支援を担う道路として整備を推進していきます。

港湾施設については、仙台塩釜港が東北地方のエネルギー供給拠点、東北を支える国際物流拠点、観光及び離島振興の交流拠点であることから、単なる原形復旧ではなく機能強化を継続し、大水深・耐震岸壁の整備やポートセールスなどを充実させ、物流や観光交流などの社会経済活動がいかなる場合でも停滞することが無いよう、整備を推進していきます。

仙台空港については、救急・救命活動等の拠点機能や緊急物資・人員等の輸送受入機能等を確保するため、国が実施する空港の耐震化を推進すると共に、空港の機能充実と周辺地域の活性化に向け、空港利用の旅客・貨物の需要喚起やエアポートセールスの取組のほか、国が進める空港経営改革の動きに合わせた空港の経営一体化及び民間運営委託を推進していきます。



(空白)



災害に強いまちづくり宮城モデルの構築に向けた取組（平成 25 年度版）

平成 26 年 3 月策定

策定・編集 土木総務課


〒980-8570 宮城県仙台市青葉区本町三丁目 8 - 1

TEL:022-211-3108

FAX:022-211-3108

<http://www.pref.miyagi.jp/soshiki/14.html>

## 第7章



### 住宅・社会資本の再生・復興状況



# 1. 災害公営住宅の再生・復興状況の写真



▲平成 25 年 11 月 20 日着工  
山元町新山下駅周辺地区(第 1 期)災害公営住宅



▲平成 25 年 6 月 21 日 完成



▲平成 25 年 6 月 4 日着工  
山元町新山下駅周辺地区(第 2 期)災害公営住宅



▲平成 26 年 3 月 10 日 完成



▲平成 25 年 3 月 12 日着工  
東松島市鳴瀬給食センター跡地地区災害公営住宅



▲平成 26 年 3 月 24 日 完成


## 2. 道路施設の再生・復興状況の写真

### ➤ 大河原土木事務所管内





➤ 大河原土木事務所管内



➤ 大河原土木事務所管内

着工前



▲(国)113線 角田市横倉字今谷地内  
路面被災状況

完成



▲平成25年12月20日 本復旧完了

着工前



▲(主)仙台村田線 村田町菅生字館地内  
311地震災168号 路面被災状況

完成



▲平成25年9月26日 本復旧完了

着工前



▲(一)名取村田線 村田町菅生字寺下地内  
311地震災222号 路面被災状況


完成




▲平成25年9月26日 本復旧完了



➤ 大河原土木事務所管内



➤ 仙台土木事務所管内





➤ 仙台土木事務所管内

着工前



▲(主)相馬亙理線(耕不切橋) 山元町山寺地内  
被災状況

完成



▲平成 26 年 2 月 19 日 本復旧完了

着工前



▲(国)346 号線 松島町幡谷地内  
路面被災状況

完成



▲平成 25 年 8 月 29 日 本復旧完了

着工前



▲(主)大和松島(線) 黒川郡大郷町土橋地内外  
路面被災状況

完成



▲平成 25 年 6 月 28 日 本復旧完了

➤ 仙台土木事務所管内





➤ 北部土木事務所管内

着工前



▲ (一) 沼倉鳴子線 大崎市鳴子温泉地内  
道路路面被災状況

完成



▲平成 25 年 8 月 20 日 本復旧完了

着工前



▲ (一) 鳴子池月線 大崎市池月上宮地内  
道路路面被災状況

完成



▲平成 25 年 5 月 20 日 本復旧完了

着工前



▲国道 108 号 大崎市鳴子温泉見手野原地内  
道路路面被災状況

完成



▲平成 25 年 9 月 19 日 本復旧完了

➤ 北部土木事務所栗原地域事務所管内

着工前



▲国) 398号 栗原市花山本沢岳山地内  
湯浜スノーシェッド(上部工)工事

完成



▲平成25年7月30日完成

着工前



▲主) 古川佐沼線 栗原市高清水台町地内  
透川橋橋台被災状況

完成



▲平成25年8月29日日本復旧完了

着工前



▲(主) 築館登米線 栗原市築館照越地内  
照越舗装補修工事

完成



▲平成25年9月20日完成



➤ 北部土木事務所栗原地域事務所管内

着工前



▲（国）398号 栗原市一迫新御崎前地内  
宮前交通安全施設整備事業

完成



▲平成25年12月20日完成

着工前



▲（都）源光町田線 栗原市築館内沢地内  
内沢道路改築事業

完成



▲平成26年3月7日完成

着工前



▲（主）河南築館線 栗原市瀬峰清水沢地内  
清水沢道路改良事業

完成



▲平成26年3月28日完成

➤ 東部土木事務所管内

着工前



▲国道 398 号 石巻市北上町十三浜地内  
新迫波橋 車両用防護柵破損状況

完成



▲平成 25 年 7 月 2 日 本復旧完了

着工前



▲国道 398 号 石巻市沢田地内  
路面被災状況

完成



▲平成 26 年 2 月 14 日 本復旧完了

着工前



▲(主) 石巻鮎川線 石巻市渡波地内  
法面崩壊状況

完成



▲平成 26 年 1 月 8 日 本復旧完了



➤ 東部土木事務所管内



➤ 東部土木事務所管内

着工前



▲ (一) 牡鹿半島公園線 石巻市新山浜地内  
法面崩壊状況

完成




▲平成 25 年 12 月 11 日 本復旧完了

着工前



▲国道 3 9 8 号 石巻市釜谷地内  
道路法面崩壊状況

完成



▲平成 25 年 12 月 5 日 本復旧完了

着工前



▲平成 24 年 7 月 7 日着工  
大浜外道路災害復旧工事 法面崩壊状況

完成



▲平成 25 年 5 月 20 日 完成



➤ 東部土木事務所登米地域事務所管内

着工前



▲主要地方道涌谷津山線 登米市豊里町下屋浦地  
内 J R 気仙沼線アンダーボックス狭隘・線形不良

完成



▲平成 26 年 3 月 29 日 全線供用開始

➤ 気仙沼土木事務所管内

着工前



▲平成 24 年 3 月 2 日 着工  
気仙沼市長崎地内 (大島)

完成



▲平成 25 年 12 月 28 日 完成

着工前



▲ (一) 馬場只越線 気仙沼市馬場地内  
ブロック張り崩壊状況

完成



▲平成 26 年 2 月 12 日 本復旧完了

着工前



▲ (主) 気仙沼唐桑線 気仙沼市宿浦地内  
応急嵩上げ道路状況

完成



▲平成 26 年 2 月 12 日 本復旧完了



➤ 気仙沼土木事務所管内

着工前



▲(一) 清水浜志津川港線  
南三陸町志津川字深田地内 路面等被災状況

完成



▲平成 25 年 12 月 20 日 本復旧完了

着工前



▲(一) 清水浜志津川港線  
南三陸町志津川字阿曾地内 道路法面被災状況

完成



▲平成 25 年 5 月 20 日 吹付法枠工完了

着工前



▲(一) 清水浜志津川港線  
南三陸町志津川字清水地内 道路法面被災状況

完成



▲平成 25 年 5 月 30 日 吹付工完了

➤ 気仙沼土木事務所管内

着工前



▲ (国) 398号 南三陸町戸倉字津の宮地内  
歩道被災状況

完成



▲平成 25 年 10 月 15 日 本復旧完了

着工前



▲ (一) 泊崎半島線 南三陸町名足地内  
道路面亀裂状況

完成



▲平成 25 年 6 月 3 日 本復旧完了

着工前



▲ (一) 泊崎半島線 南三陸町長須賀地内  
道路法面崩壊状況

完成



▲平成 25 年 6 月 31 日 本復旧完了



➤ 気仙沼土木事務所管内

着工前



▲国道 346 号 気仙沼市本吉町津谷桜子地内  
“桜子大橋” 着工前状況

完成



▲桜子大橋” 本体工成 平成 25 年 7 月

➤ 仙台塩釜港湾事務所管内





➤ 仙台港背後地事務所管内



### 3. 河川・ダム・海岸保全施設の再生・復興状況の写真

➤ 大河原土木事務所管内

着工前



天津沢川河道土砂堆積状況

完成



平成 26 年 1 月 29 日 河道掘削完了

着工前



白石川河岸浸食状況

完成



平成 26 年 1 月 29 日 白石川河岸復旧完了

着工前



平家川 橋梁下部工・護岸 着工前

完成



平成 26 年 2 月 28 日 平家川橋梁下部工・護岸完了



➤ 仙台土木事務所管内

着工前



▲鶴田川 宮城郡松島町幡谷地内  
被災状況

完成



▲平成 25 年 6 月 26 日 本復旧完了

着工前



▲身洗川 黒川郡大和町落合地内外  
被災状況

完成



▲平成 25 年 7 月 25 日 本復旧完了

着工前



▲七北田川 仙台市宮城野区岩切地内  
被災状況

完成



▲平成 25 年 7 月 18 日 本復旧完了

➤ 仙台土木事務所管内

着工前



▲要害川 仙台市泉区七北田地内  
被災状況

完成



▲平成 25 年 7 月 18 日 本復旧完了

着工前



▲七北田川 仙台市泉区八乙女地内  
被災状況

完成



▲平成 25 年 7 月 18 日 本復旧完了

着工前



▲明石川 富谷町西成田地内  
被災状況

完成



▲平成 26 年 3 月 20 日 本復旧完了



➤ 仙台土木事務所管内

着工前



▲高柳川 仙台市泉区みずほ台地内  
被災状況

完成



▲平成 26 年 2 月 21 日 本復旧完了

着工前



▲梅田川 仙台市宮城野区福田町 3 地内  
被災状況

完成



▲平成 25 年 7 月 24 日 本復旧完了

着工前



▲滑川 黒川郡大郷町鶉崎地内外  
被災状況

完成



▲平成 26 年 3 月 20 日 本復旧完了

➤ 仙台土木事務所管内

着工前



▲滑川 黒川郡大郷町鶉崎地内外  
被災状況

完成



▲平成 26 年 3 月 20 日 本復旧完了

着工前



▲七北田川 仙台市宮城野区岩切地内  
被災状況

完成



▲平成 25 年 4 月 16 日 本復旧完了

着工前



▲身洗川 黒川郡大和町落合地内外  
被災状況

完成



▲平成 25 年 7 月 25 日 本復旧完了



➤ 仙台土木事務所管内

着工前



▲砂押川 多賀城市桜木地内  
被災状況

完成



▲平成 25 年 12 月 20 日 本復旧完了

着工前



▲砂押川 多賀城市鶴ヶ谷地内  
被災状況

完成



▲平成 25 年 9 月 30 日 本復旧完了

着工前



▲川内沢川 名取市地内  
被災状況

完成



▲平成 26 年 3 月 26 日 本復旧完了

➤ 仙台土木事務所管内

着工前



▲藤田川 宮城郡利府町春日地内被災状況

完成



▲平成 25 年 7 月 3 日 本復旧完了

着工前



▲藤田川 宮城郡利府町春日地内被災状況

完成



▲平成 25 年 7 月 3 日 本復旧完了

着工前



▲七北田川 仙台市泉区野村地内被災状況

完成



▲平成 26 年 2 月 21 日 本復旧完了



➤ 仙台土木事務所管内

着工前



▲七北田川 仙台市泉区野村地内  
被災状況

完成



▲平成 26 年 3 月 20 日 本復旧完了

着工前



▲川内沢川（放水路） 名取市下増田地内  
放水路掘削築堤・護岸工事

完成



▲平成 26 年 4 月 21 日 完成

着工前






▲川内沢川（放水路） 名取市植松地内  
放水路掘削築堤・護岸工事

完成



▲平成 26 年 3 月 26 日 完成

➤ 仙台土木事務所管内





➤ 北部土木事務所管内

着工前



▲一級河川 田尻川 大崎市田尻中目地内  
堤防法面崩壊状況

完成



▲平成25年5月27日 本復旧完了

着工前



▲一級河川 田尻川 大崎市古川中雨生沢地内  
堤防法面崩壊状況

完成



▲平成25年5月27日 本復旧完了

着工前



▲一級河川 出来川 涌谷町新名鱈地内  
堤防（川表）決壊状況

完成



▲平成26年3月25日 本復旧完了

➤ 北部土木事務所管内

着工前



▲一級河川 出来川 涌谷町新名鱈地内  
堤防（川裏）決壊状況

完成



▲平成26年3月25日 本復旧完了

着工前



▲二級河川 大迫川 大崎市鹿島台大迫地内  
堤防法面崩壊状況

完成



▲平成25年6月4日 本復旧完了



➤ 北部土木事務所栗原地域事務所管内

着工前



▲落堀川河川改修事業 新田橋架換工事  
栗原市若柳川南北谷地地内

完成



▲平成26年1月31日完成

着工前



▲太田川河川改修事業 川下田橋架換工事  
栗原市築館太田地内

完成



▲平成26年3月12日完成

➤ 東部土木事務所管内

着工前



▲大曲海岸 東松島市大曲地内  
3号突堤沈下状況

完成



▲平成 25 年 12 月 11 日 本復旧完成

着工前



▲大曲海岸 東松島市大曲地内  
4号突堤沈下状況

完成



▲平成 25 年 12 月 11 日 本復旧完成

着工前



▲浜市海岸 東松島市浜市地内  
1号突堤沈下状況

完成



▲平成 26 年 3 月 13 日 本復旧完成



➤ 東部土木事務所管内

着工前



▲浜市海岸 東松島市浜市地内  
消波堤沈下状況

完成



▲平成 26 年 3 月 13 日 本復旧完成

着工前



▲定川 東松島市大曲字道下地内  
定川波堤状況

完成



▲平成 25 年 5 月 22 日 鋼管杭打設完成

着工前



▲定川 東松島市大曲字道下地内  
定川波堤状況

完成



▲平成 26 年 3 月 14 日 築堤盛土(暫定)完成

➤ 東部土木事務所管内

着工前



▲北上運河 石巻市蛇田地内外  
運河沈下状況

完成



▲平成 26 年 2 月 25 日 本復旧完成

着工前



▲平成 25 年 4 月 24 日着工  
富士川河川災害復旧工事 石巻市針岡地内

完成



▲平成 26 年 3 月 25 日 完成

着工前



▲平成 24 年 8 月 9 日着工  
折立海岸災害復旧工事 石巻市沢田地内

完成



▲平成 26 年 2 月 24 日 完成



➤ 東部土木事務所管内

着工前



▲猪落海岸災害復旧工事 女川町猪落地内

完成



▲完成

着工前



▲網地地区海岸 石巻市長渡浜地内外  
被災状況

完成



▲平成 26 年 3 月 24 日 本復旧完了

着工前



▲東名地先海岸 東松島市大塚地内  
被災状況

完成



▲平成 26 年 3 月 25 日 本復旧完了

➤ 東部土木事務登米地域事務所管内

着工前



▲野谷地越流堤 登米市南方町新野谷地内  
越流堤沈下状況

完成



▲平成 25 年 11 月 29 日 本復旧完了

着工前



▲迫川左岸 登米市迫町佐沼地内  
低水護岸被災状況

完成



▲平成 25 年 8 月 21 日 本復旧完了

着工前



長沼川 登米市迫町北方字天形地内  
矢板式護岸被災状況

完成



平成 24 年 7 月 20 日 本復旧完了



➤ 東部土木事務所登米地域事務所管内

着工前



長沼川 登米市迫町北方字羽河地内  
ブロック張被災状況

完成




平成 24 年 10 月 24 日 本復旧完了

着 工 前



長沼川 登米市迫町新田字大形地内  
ブロック張被災状況

完 成



平成 24 年 12 月 14 日 本復旧完了

➤ 気仙沼土木事務所管内

着工前



▲唐桑海岸 藤浜地区海岸  
離岸堤(1) 沈下状況

完成



▲平成 26 年 2 月 3 日 完成  
唐桑海岸 藤浜地区海岸 離岸堤(1)

着工前



▲唐桑海岸 栃浜地区海岸  
突堤(1) 沈下状況

完成



▲平成 26 年 2 月 3 日 完成  
唐桑海岸 栃浜地区海岸 突堤(1)

着工前



▲唐桑海岸 栃浜地区海岸  
突堤(2) 沈下状況

完成



▲平成 26 年 2 月 3 日 完成  
唐桑海岸 栃浜地区海岸 突堤(2)



➤ 気仙沼土木事務所管内

着工前



▲ 弘川ダム 南三陸町歌津字弘川地内  
ダム本体工事 着手 (H21.3月)

完成



▲ 弘川ダム完成 平成 25 年 4 月

➤ 仙台塩釜港湾事務所管内

着工前



▲仙台塩釜港（塩釜港区）  
寒風沢前浜離岸堤

完成



▲平成 25 年 8 月 25 日 本復旧完了

着工前



▲仙台塩釜港（塩釜港区）  
代ヶ崎離岸堤

完成



▲平成 26 年 3 月 28 日 本復旧完了

着工前



▲仙台塩釜港（塩釜港区）  
石浜離岸堤

完成



▲平成 26 年 3 月 28 日 本復旧完了



## 4. 砂防・傾斜地施設の再生・復興状況の写真

➤ 仙台土木事務所管内

着工前



▲黒川郡富谷町東向陽台地内  
被災状況

完成



▲平成25年6月26日  
本復旧完了

着工前



▲黒川郡富谷町東向陽台地内  
被災状況

完成



▲平成25年6月26日  
本復旧完了

▶ 北部土木栗原地域事務所管内

着工前



▲裏沢 栗原市栗駒沼倉耕英東地内  
平成20年岩手・宮城内陸地震の地すべり被害

完成



▲平成25年11月29日完成

着工前



▲裏沢 栗原市栗駒沼倉耕英東地内  
平成20年岩手・宮城内陸地震の地すべり被害

完成



▲耕英東砂防激特事業  
平成25年9月状況



## 5. 港湾施設の再生・復興状況の写真

### ▶ 仙台塩釜港湾事務所管内

着工前




▲平成 24 年 11 月 2 日着工  
仙台塩釜港（仙台港区） 雷神護岸 I 災害復旧工事

完成



▲平成 26 年 2 月 28 日  
本復旧完了

着工前



▲平成 24 年 4 月 20 日着工  
仙台塩釜港（塩釜港区） 貞山 2 号岸壁災害復旧工事

完成



▲平成 25 年 7 月 8 日  
本復旧完了

着工前





▲仙台塩釜港（塩釜港区）  
石浜さん橋

完成



▲平成 26 年 3 月 28 日  
本復旧完了

➤ 仙台塩釜港湾事務所管内





➤ 石巻港湾事務所管内

着工前




▲大手岸壁・荷捌地被災状況  
平成 23 年 3 月 15 日

完成



▲平成 26 年 3 月 28 日  
本復旧完了

着工前



▲南浜岸壁・荷捌地被災状況  
平成 23 年 3 月 15 日

完成



▲平成 26 年 3 月 28 日  
一部荷捌地復旧完了

着工前



▲雲雀野北埠頭岸壁・荷捌地被災状況  
平成 23 年 3 月 15 日

完成



▲本復旧完了  
平成 26 年 1 月 31 日

➤ 石巻港湾事務所管内

着工前



▲潮見岸壁・荷捌地被災状況  
平成 23 年 3 月 15 日

完成



▲本復旧完了  
平成 25 年 12 月 27 日

着工前



▲中島埠頭被災状況  
平成 23 年 3 月 15 日

完成



▲本復旧完了  
平成 26 年 3 月 28 日

着工前



▲雲雀野防波堤被災状況  
地震による沈下

完成



▲本復旧完了  
平成 25 年 5 月 31 日



➤ 気仙沼土木事務所管内

着工前



▲気仙沼港 朝日地区 気仙沼市朝日地内  
-4.5m 岸壁 沈下状況

完成




▲本復旧完了  
平成 25 年 12 月

着工前



▲御崎港 気仙沼市唐桑町崎浜地内  
-2.0m 物揚場 沈下状況

完成



▲本復旧完了  
平成 25 年 12 月

## 6. 下水道施設の再生・復興状況の写真

### ➤ 東部下水道事務所管内

着工前



▲平成 23 年 3 月 17 日被災状況  
石巻東部浄化センター 2 系水処理施設反応タンク

完成



▲平成 25 年 12 月 10 日完成状況

着工前



▲平成 23 年 3 月 12 日被災状況  
石巻東部浄化センター 2 系水処理施設最終沈殿池

完成



▲平成 26 年 3 月 26 日完成状況

着工前



▲平成 23 年 3 月 21 日被災状況  
石巻東部浄化センター2 系列水処理施設最終沈殿池

完成



▲平成 26 年 3 月 26 日完成状況



## 7. 県有建築物施設の再生・復興状況の写真

着工前



▲平成 24 年 7 月 20 日 解体着工  
県営名取手倉田第二住宅 1 号棟 名取市小山地内

完成



▲平成 25 年 12 月 20 日 建替工事完成

着工前



▲県運転免許センター 仙台市泉区市名坂地内  
発着所被災状況

完成



▲平成 25 年 7 月 31 日 本復旧完了

着工前



▲古川工業高 大崎市古川北町地内  
受水槽〔FRP 製〕被災状況（仮復旧後）

完成



▲平成 25 年 6 月 17 日 本復旧完了  
受水槽〔SUS 製〕

着工前



▲慶長使節船ミュージアム 石巻市渡波地内  
被災状況

完成



▲平成 25 年 9 月 27 日 本復旧完了  
11 月 3 日 再開館



## 8. その他施設の再生・復興状況の写真

着工前



▲仙台塩釜港（仙台港区）  
向洋海浜公園

完成



▲平成 25 年 8 月 26 日 本復旧完了

着工前



▲仙台港多賀城地区緩衝緑地 多賀城市大代地内  
配電盤被災状況

完成



▲平成 25 年 12 月 6 日 本復旧完了

着工前



▲仙台空港トンネル 岩沼市下野郷地内  
ジェットファン〔φ600〕被災状況

完成



▲平成 25 年 12 月 13 日 本復旧完了  
ジェットファン〔φ1000〕

着工前



▲仙台空港トンネル 岩沼市下野郷地内  
トンネル照明〔低圧ナトリウム灯〕(仮復旧後)

完成



▲平成 25 年 12 月 13 日 本復旧完了  
トンネル照明〔セラミックメタルハライド灯〕

着工前



▲仙台港多賀城地区緩衝緑地【野球場】  
震災後船舶の仮置場となる

完成



▲芝生の養生が終わり 1 月から再供用

着工前



▲仙台港多賀城地区緩衝緑地【陸上競技場】  
津波来襲直後

完成



▲ラクロスの大会も開催されるようになった



着工前



▲仙台港多賀城地区緩衝緑地【芝生広場】  
震災後自動車・がれきの仮置場となる

完成



▲芝生の養生が終わり 10月から再供用

完成



▲岩沼海浜緑地 北地区 岩沼市下野郷  
テニスコート被災状況

着工前



▲平成25年11月27日 本復旧完了

完成



▲岩沼海浜緑地 北地区 岩沼市下野郷  
野球場被災状況

着工前



▲平成25年11月27日 本復旧完了

着工前



▲岩沼海浜緑地 北地区 岩沼市下野郷  
芝生広場被災状況

完成



▲平成25年11月26日 本復旧完了



(空白)

## — 出 典 —

➤ 宮城県土木部

「災害に強いまちづくり宮城モデル構築に向けた取組（平成25年度版）」

「宮城県社会資本再生・復興計画第2次アクションプラン（平成26年3月公表）」

「復興まちづくり事業カルテ（平成26年3月公表）」

## — 編 集 後 記 —

東日本大震災から3年目となる平成25年度は「宮城県震災復興計画」における、「復旧期（3年）」、「再生期（4年）」、「発展期（3年）」の復旧期（3年）の最終年にあたり、着実な復旧を再生期、発展期へとつなげる重要な年になりました。内陸部においては災害の復旧が完了し、県内各地で大規模な復旧・復興事業の着工式が行われる等、みやぎの住宅・社会資本の再生・復興がまさに本格化してきました。

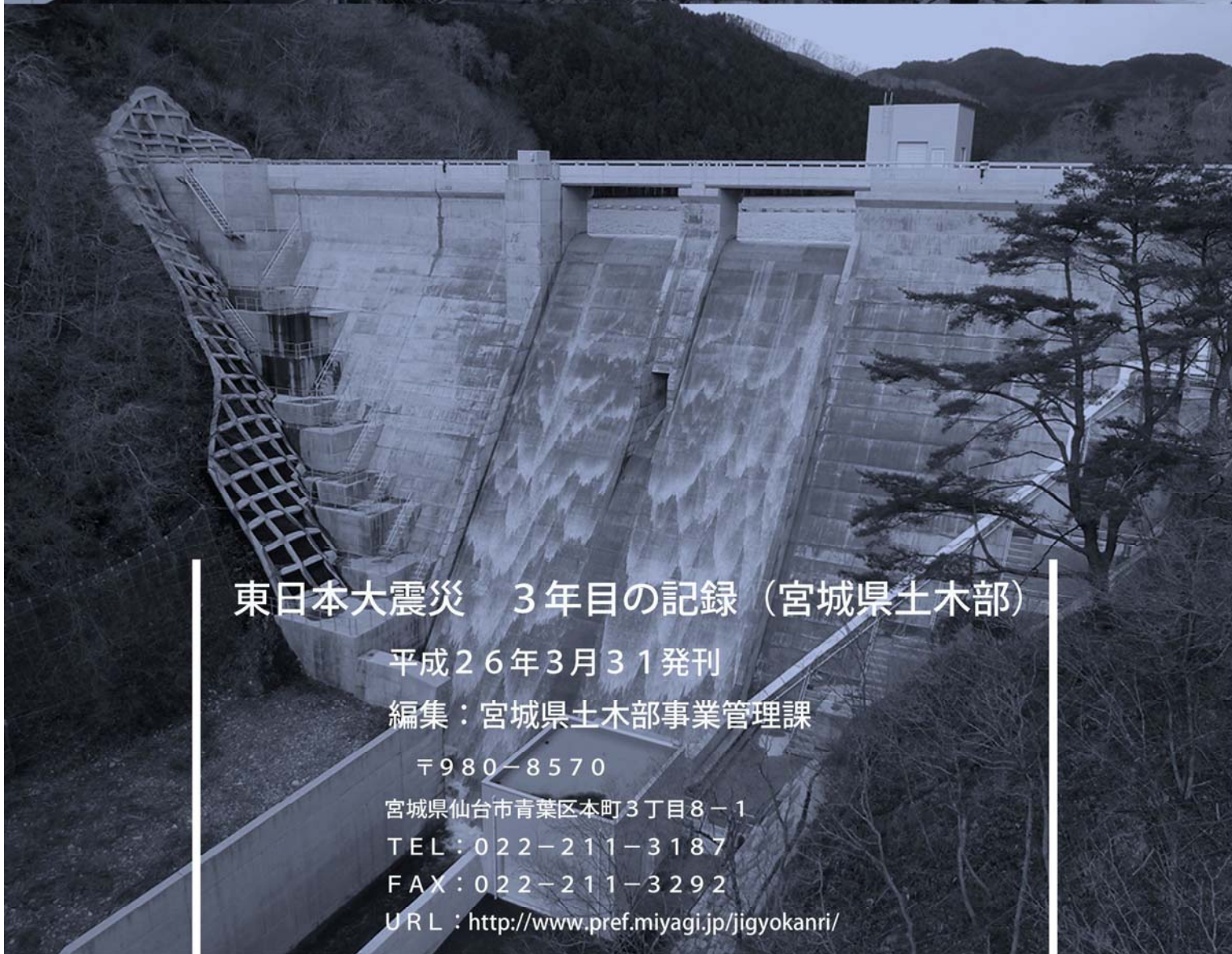
この記録誌は、東日本大震災で壊滅的な被害を受けた住宅・社会資本の再生・復興の歩みを「記憶」より「記録」として後世に伝承する目的で、平成24年3月に発刊した「東日本大震災1年の記録～みやぎの住宅・社会資本再生・復興の歩み～」を初刊して以来、毎年度の作成を予定しているものです。

県民の皆様をはじめ全国の皆様にみやぎの住宅・社会資本の再生・復興に向けた取り組みをご覧いただき、今後の防災・減災対策に役立てていただければ幸いです。

平成26年度は、宮城県震災復興計画に定める再生期に入ります。新たな局面に移行する、みやぎの住宅・社会資本の再生・復興について、「再生期編」として記録誌を取りまとめる予定にしています。

最後に本誌発刊にあたって、関係機関の皆様には御理解と御協力をいただきましたことに心より御礼申し上げます。





## 東日本大震災 3年目の記録（宮城県土木部）

平成26年3月31発刊

編集：宮城県土木部事業管理課

〒980-8570

宮城県仙台市青葉区本町3丁目8-1

TEL：022-211-3187

FAX：022-211-3292

URL：<http://www.pref.miyagi.jp/jigyokanri/>