

# 雉子尾川等の取り組み状況について(1/2)

大河原土木事務所

(令和3年12月末)

河道掘削・支障木伐採工事  
(阿武隈川合流部～石神橋)  
L = 4.4 km 区間

大規模特定河川事業 R2～  
(築堤・河道掘削等の整備) L = 1.6 km 区間

河道計画検討 R2～ L = 1.2 km 区間

元災94～100号  
R3. 6月末完了

下部工工事  
R3. 6月末完了

元災108号  
R2. 3月末完了

元災105号  
R2. 5月末完了

金山小学校

雉子尾川

元災106号  
R3. 10月末完了

R3 河道掘削工事(雉子尾橋～金栄橋) R3. 6月着手

元災109号 元災110号 元災111号  
(9, 10, 11工区)  
R3. 10月末完了

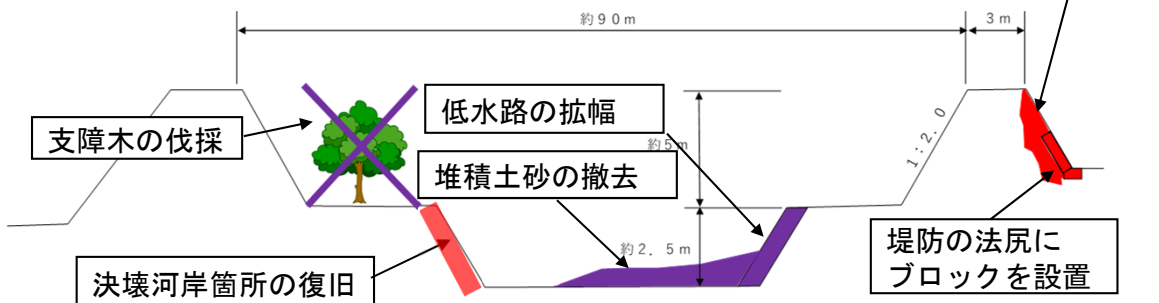
元災113号  
元災114号  
元災115号

元災116号  
元災117号  
元災118号

— 雉子尾川の災害復旧  
工事箇所 13箇所  
復旧延長  $\Sigma L = 2,722.1m$   
査定決定額 915,376百万円

標準横断面(イメージ図)

堤防裏欠部の盛土



★ 実施状況写真添付箇所

△ は橋梁位置を示す

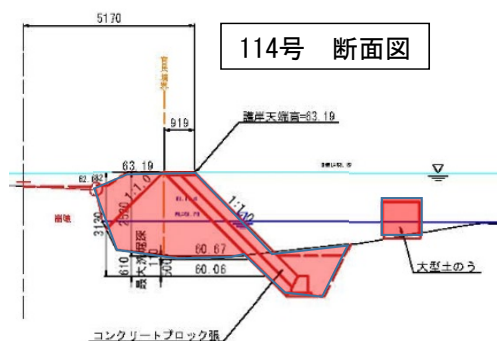
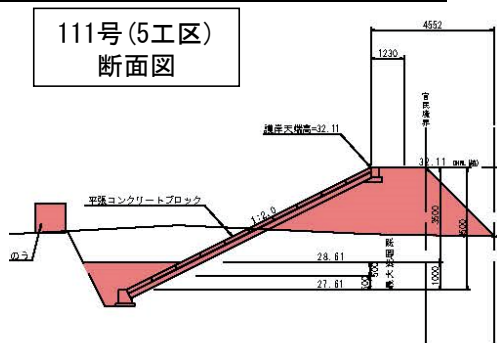
## 令和3年度の実施内容(予定)

- ・ 災害復旧(護岸工)
- ・ 中平橋改修(上部工)
- ・ 河道掘削・支障木伐採等

# 3 雫子尾川災害復旧等の実施状況

大河原土木事務所

## 災害復旧工事の実施状況



(令和3年12月末)

進捗率  
約90%



完成

## 河道掘削工事の実施状況

○雫子尾橋から上流の河道掘削を進めています。R4. 1月末までの完了を目指して進めています。ご協力お願いします。



進捗率  
約90%

R3.12月撮影

川の流れる方向

