

川内沢ダム通信 第3号

平成 27 年 7 月 24 日
発行 宮城県河川課

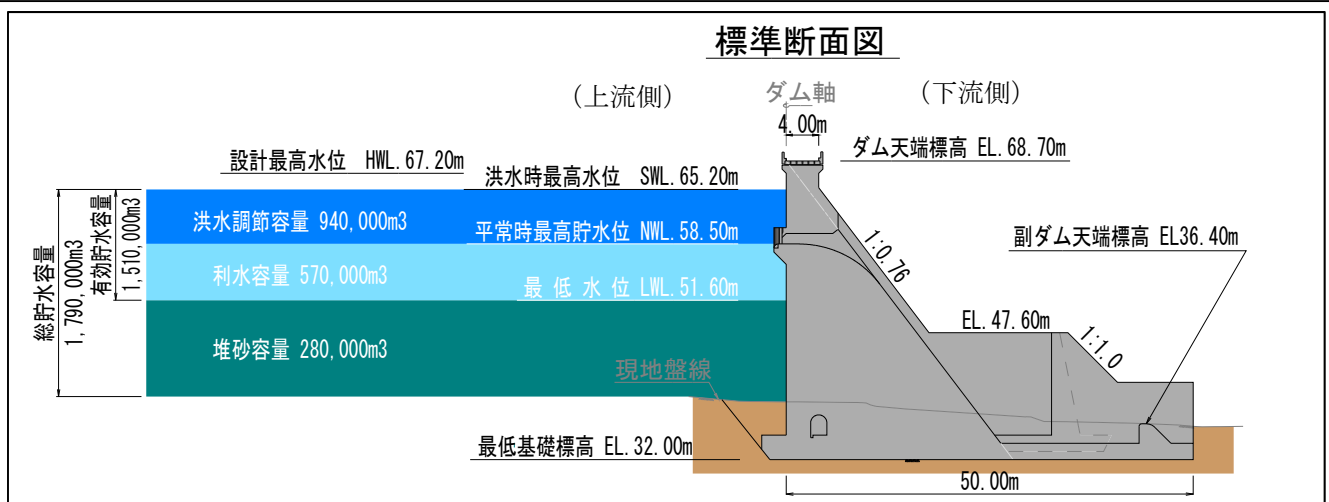
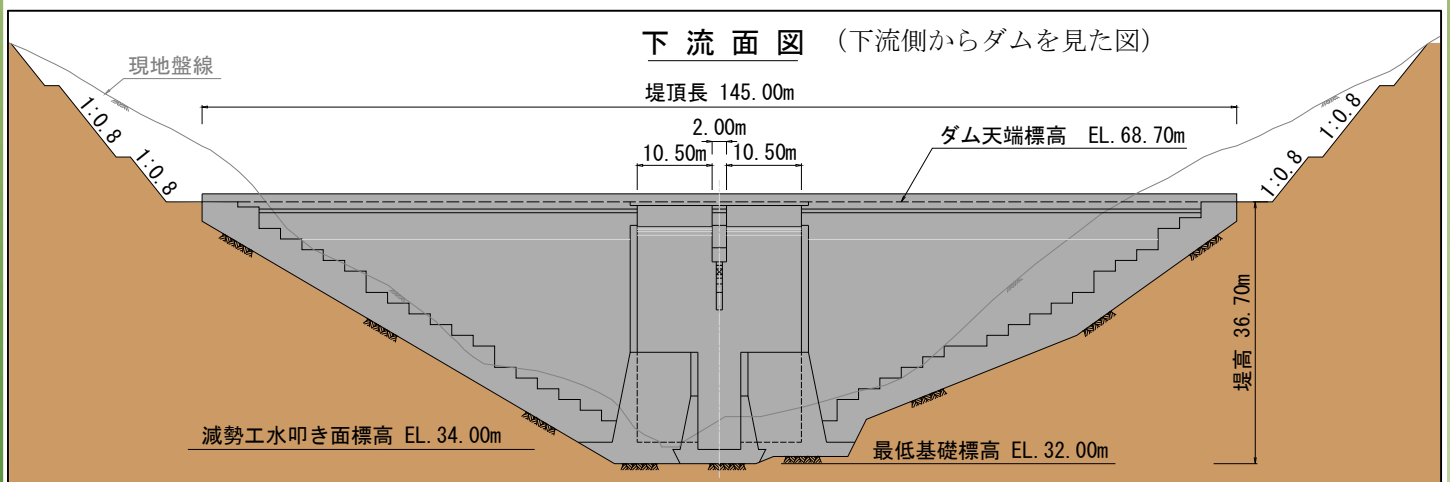
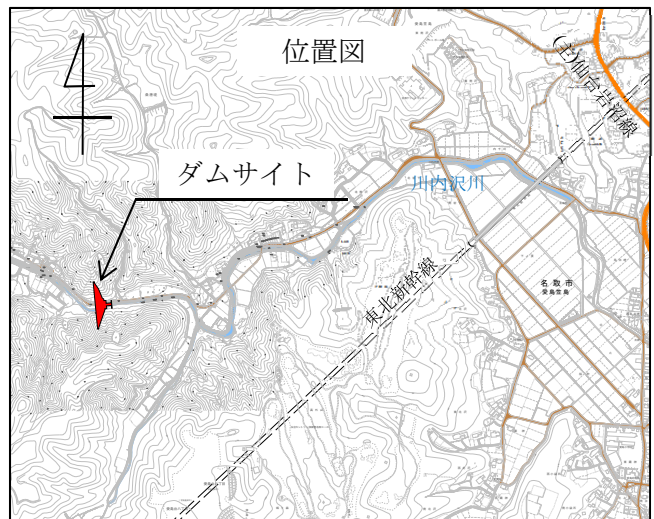
ダムサイト・ダム型式が確定しました

川内沢ダムでは、これまでダムサイト（ダムを建設する敷地）・ダム型式の確定に向けて、地質調査や検討を進め、国及び専門機関（国土交通省国土技術政策総合研究所及び独立行政法人土木研究所）に対しても随時確認を行ってきており、平成 27 年 7 月 14 日に地質上問題がないことが確認され、下記のと通りの諸元となりました。

今後は、ダムの詳細設計や周辺付替道路のルート等、ダム建設の着手に向けたより具体的な計画の確定に向け、引き続き調査・検討を行って参ります。

<川内沢ダムの諸元>

河川名：一級河川名取川水系川内沢川
位置：名取市愛島笠島
目的：洪水調節
流水の正常な機能の維持
型式：重力式コンクリートダム
堤高：36.7m
堤長：145.0m
堤体積：40,900m³
総貯水容量：1,790,000m³



今後の説明会の開催予定について

今後の事業予定や、現在実施中の未国調地の用地測量状況について、関係者の皆様へご説明するため、下記のとおり説明会の開催を予定しております。

なお、説明会については、下記以外にも事業の進捗にあわせ、開催する予定ですので、関係者の皆様方には事業の趣旨をご理解頂き、何卒ご協力をお願いいたします。

説明会の開催予定

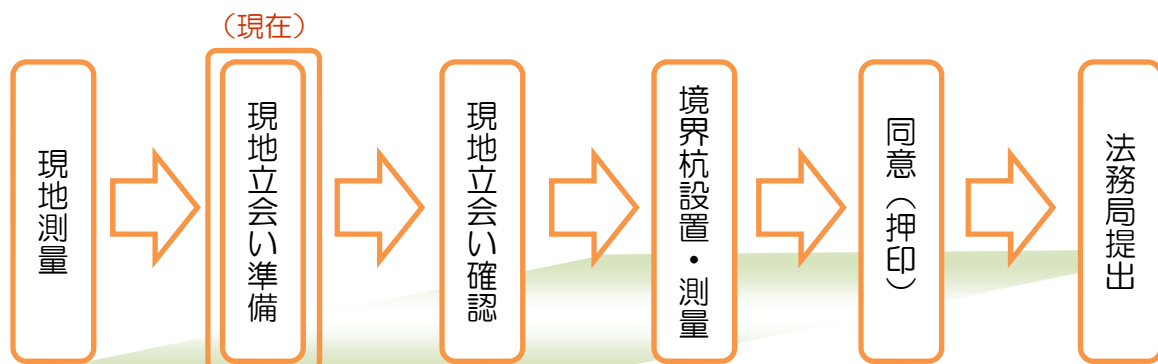
- ・平成27年 7月30日 対象：貯水池予定地近隣住民 会場：川内中ノ沢集会所
- ・平成27年 8月 4日 対象：ダム建設予定地区住民 会場：川内中ノ沢集会所
- ・平成27年 8月中予定 対象：用地測量関係地権者 会場：愛島公民館

川内沢ダム事業区域周辺で用地測量を実施中です

川内沢ダム事業区域周辺における未国調地の境界を確定するため、昨年度より用地測量を実施しております。

境界確定のためには、まず既存の法務局資料などを基に現地測量を行い、仮杭を設置した後、隣接する地権者様が現地立会いのうえ、お互いにどこが境界であるかを確認し、同意していただく必要があります。現在既存の法務局資料等と現状の差異が大きく、現地測量及び復元作業等の調整に多くの時間を要しているところです。

つきましては、前述のとおり関係地権者の皆様に対し、改めて説明会の開催を予定しておりますので、よろしくをお願いいたします。



境界確定フロー

復興加速実感年



創造的復興へ

ステップ・アップ!

宮城県土木部
「むすびん」

宮城県土木部

●内容についてお気付きの点やご質問等は下記までご連絡ください。

宮城県土木部 河川課 ダム整備班

TEL 022-211-3182 FAX 022-211-3196

E-mail kasen-da@pref.miyagi.jp

宮城県土木部 仙台地方ダム総合事務所 管理第二班

TEL 022-372-2927 FAX 022-375-7535

E-mail sddamk2@pref.miyagi.jp