

# 石巻市における 主な復興事業の概要について



石巻市 平成25年8月末現在

## 石巻市の復興事業(まちの安心・安全)

◆津波や高潮などの災害から私たちの地域を守ります。



# 主な事業の概要とスケジュール(安心・安全)

## ◆津波や高潮などの災害から私たちの地域を守る主な事業

- 1 海岸堤防(石巻工業港付近) → 県
- 2 海岸保全施設 → 県
- 3 旧北上川河川堤防 → 国
- 4 幹線道路(高盛土・避難路等) → 県、市
- 5 避難場所(避難ビル・避難タワー) → 市
- 6 公園・緑地 → 市※

※南浜シンボル公園は国による整備を要望中

## 1 海岸堤防(石巻工業港付近) → 県

### ◆防災機能を備えた工業港づくりと防潮堤を整備します。

	H23			H24			H25			H26			H27以降
	4	7	10	1	4	7	10	1	4	7	10	1	
工業港 (主な岸壁復旧工 事)	[既設防潮堤]			[計画調整]			[計画調整]			[計画調整]			
	応急復旧			断面検討			岸壁等復旧嵩上工事			防潮堤復旧嵩上工事			
				嵩上工事中			H25年度までに完成						
工業港 ・外洋防潮堤 T.P.7.2mに 嵩上げ ・内陸側防潮 堤T.P.3.5m	[新設防潮堤]			[計画調整]			[計画調整]			[計画調整]			
	応急復旧			断面検討			断面検討・用地取得			防潮堤新設工事			
				計画調整・断面検討中			H27年度までに完成						
				計画調整・形状等検討中						H27年度までに完成			4

## 2 海岸保全施設 → 県

◆石巻漁港～万石浦までの防潮堤を整備します。

海岸保全施設	H23			H24			H25			H26			H27以降
	4	7	10	1	4	7	10	1	4	7	10	1	
	応急対策			調査・設計			用地交渉			工事			
	調査・設計中												
	H27年度までの完成目指す												

- ＜防潮堤の高さ＞
- ・漁港西護岸→T.P7.2m
  - ・漁港岸壁 →T.P3.1m
  - ・漁港東護岸～長浜→T.P7.2m
  - ・万石浦周辺→T.P2.6m



5

## 3 旧北上川河川堤防 → 国

- ◆洪水、高潮、津波(明治三陸津波相当)から市街地を守る堤防・護岸を整備します。
- ・築堤済み区間(水押、開北、水明町など)では地盤沈下した堤防を復旧します。




6

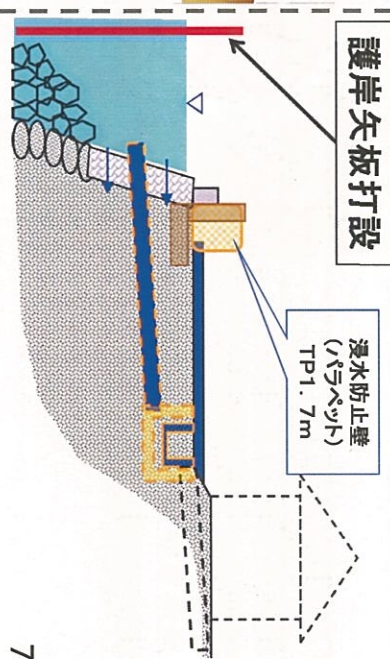
### 3 旧北上川河川堤防 → 国

旧北上川 堤防整備	H23			H24			H25			H26			H27以降
	4	7	10	1	4	7	10	1	4	7	10	1	
・堤防高さ T.P7.2m～ T.P4.5m～ T.P4.1m	測量設計 計画説明												
	用地調査 補償説明・契約												
護岸工事 築堤工事(移転完了区間から着工)													
計画説明													
H27年度の完成目指す													

堤防横断面図(土堤)



護岸矢板打設

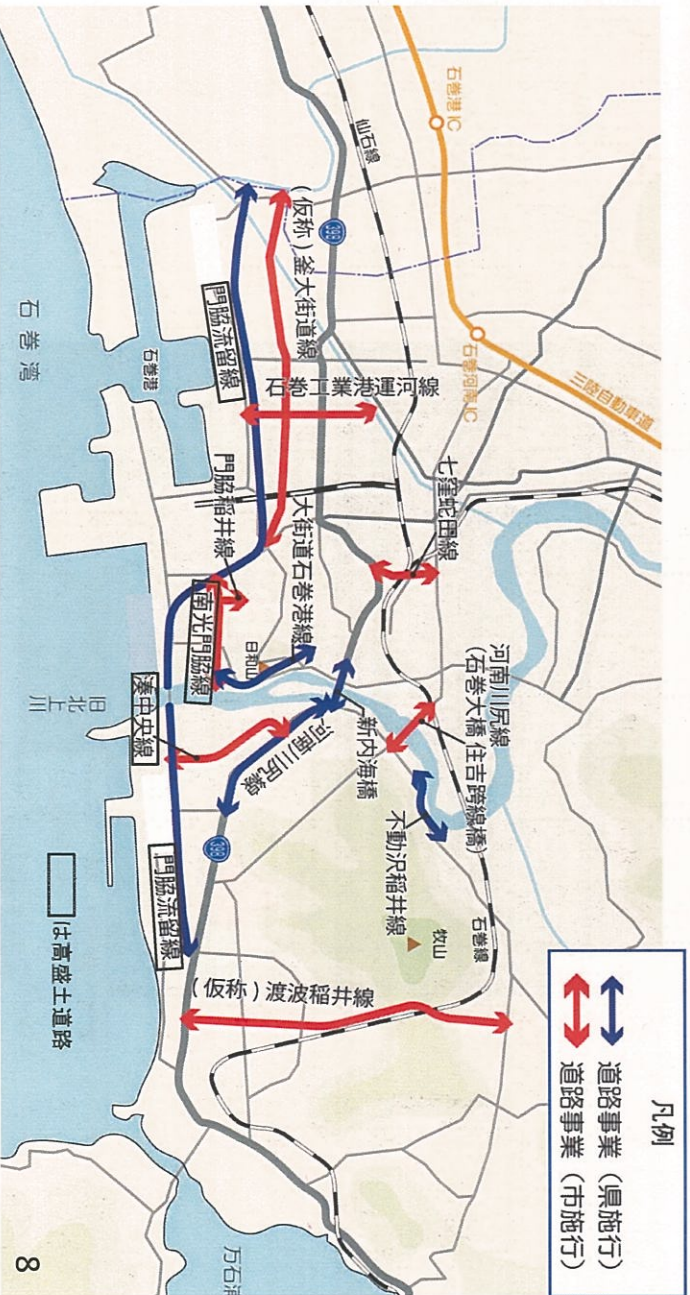


7

- <堤防設計の基本方針>
- ・堤防は盛土により築造することを原則とする。
  - ・地震・津波に対して粘り強い構造とする。
  - ・新堤防を築造する場合は軟弱地盤等基礎地盤の不安定な箇所は極力避ける。
  - ・堤防背後の復興街づくり計画等に配慮する。

### 4 幹線道路(高盛土道路・避難路など)

- ◆ 津波を減勢する多重防御施設として高盛土道路を整備し、住宅地を守ります。
- ◆ 津波から内陸へ逃げる避難路と接続する幹線道路を整備します。



8

## 5 避難場所(避難ビル・避難タワー)→市・民間

- ◆ 民間事業者の協力を得ながら避難ビルを整備します。
- ◆ 市が避難タワーを整備し、避難ビルとあわせて避難が困難となる地域の解消を図ります。

	H23			H24			H25			H26			H27以降
	4	7	10	1	4	7	10	1	4	7	10	1	
避難場所 ・避難ビル ・避難タワー	【避難ビル】												【工事】
				要綱 制定			補助 実施			実施設計			
【避難タワー】 【うち3基】	基本設計												【工事】
				基本設計			実施設計			実施設計			
避難タワー設置箇所決定、3基工事着手													

【避難ビルの例】



津波避難ビル  
TSUNAMI EVACUATION BUILDING  
津波避難大棟 有明ビル 有明ビル  
Edificio p/evacuación en caso de tsunami  
名古屋市



【避難タワーのイメージ】



## 6 公園・緑地 →市

- ◆ 南浜地区はシンボル公園、中瀬地区は水辺と石ノ森萬画館を活かした公園整備を行います。※南浜シンボル公園は国による整備を要望中
- ◆ 湊地区、長浜海岸～渡波間に緑地を配置し、盛土緑化により津波の減勢を図ります。

	H23			H24			H25			H26			H27以降
	4	7	10	1	4	7	10	1	4	7	10	1	
シンボル公園 中瀬公園	基本計画												【工事】
				基本計画			基本設計			実施設計			
防災緑地	都市計画作成中												【工事】
				都市計画 決定			基本設計・実施設計			都市計画 決定予定			
都市計画決定済													H26年の完成目指す



# 石巻市の復興事業(住まい)

◆安心・安全で快適な住まいを確保します。  
 まちなかの賑わい・交流空間を創出します。



## 主な事業の概要とスケジュール(住まい)

◆安心・安全で快適な住まいの確保、まちなかの賑わい・交流空間の創出を図る主な事業

◆高盛土道路、河川堤防、公園・産業ゾーン、高台移転  
 (半島部)で住居を移転いただく方への支援策

- 7 復興公営住宅の整備 →市
- 8 新市街地整備(新蛇田地区、新渡波地区)→市
- 9 既成市街地のまちづくり(土地区画整理事業) →市
- 10 中心部のまちづくり(市街地再開発事業など)→市、民間
- 11 防災集団移転促進事業 →市
- 12 空き地情報バンクの活用 →市
- 13 かけ地近接等危険住宅移転事業 →市

# 7 復興公営住宅事業→市

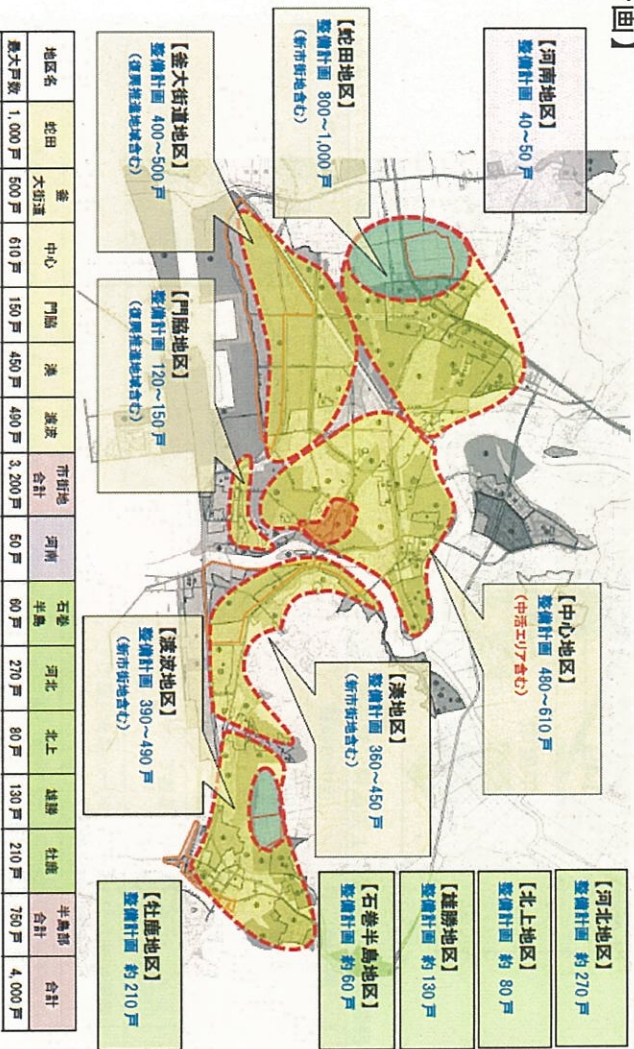
◆被災された方の住まいを整備します。

【全体計画】

地区名	石巻地区	河南	石巻半島	河北	北上	雄勝	牡鹿	合計
計画戸数	3,200戸	50戸	60戸	270戸	80戸	130戸	210戸	4,000戸

※計画戸数については、意向調査等を実施し、随時見直しを行います。

【地区計画】



# 復興公営住宅の状況

【整備着手した地区】



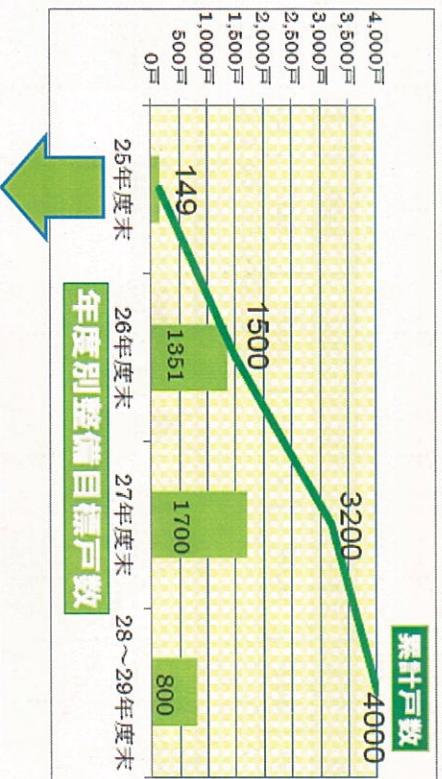
地区名	予定戸数	入居予定
1 大街道西二丁目	約15戸	H26.10
2 吉野町一丁目	約160戸	H27.4
3 黄金浜	約60戸	H26.11
4 黄金浜北	約100戸	H27.1
5 新蛇田	約350戸	H26.12(一部)
6 新波波	約100戸	H27年度
12 大街道北二丁目	約40戸	H27.4
13 原前北通り一丁目	約60戸	H27.7
23 新館三丁目	約50戸	H27年度

地区名	予定戸数	入居予定
7 沖六勺 (万石浦A)	35戸	H26.1
8 沖六勺 (万石浦B)	26戸	H26.1
9 租上り松	20戸	H25.4
10 中里七丁目	20戸	H25.7
11 南中里一丁目	48戸	H26.1

地区名	予定戸数	入居予定
14 中央一丁目	約50戸	H27.11
15 簡場	約40戸	H27.4
16 新沼	約30戸	H27.1
17 中里一丁目	約30戸	H27年度
18 泉町四丁目	約30戸	H27年度
19 黄金浜南	約30戸	H27年度
20 浜松町	約40戸	H27年度
21 柴田	約20戸	H27年度
22 不動西二丁目	約30戸	H27年度

※ 工事の進捗により入居予定時期は変更になる可能性があります。

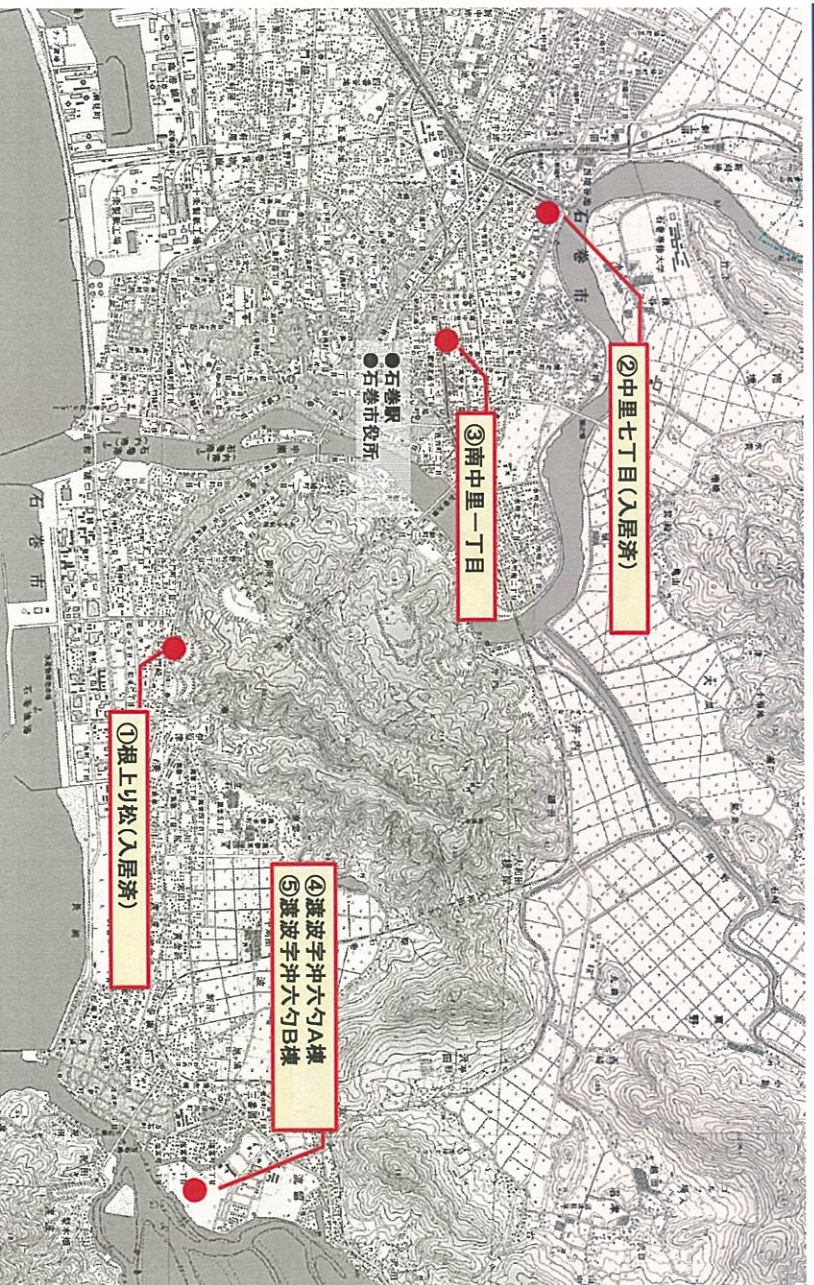
# 復興公営住宅の状況



◆民間事業者による借上型復興公営住宅 **平成25年度 復興公営住宅供給予定** ※入居時期は要覧の可能性が異なります。

所在地	建物の概要	全戸数	入居予定時期	備考
① 根上り松	鉄骨造 2階建て 準耐火構造	20戸	平成25年4月頃	4戸1棟型 3棟 8戸1棟型 1棟 (入居済)
② 中里七丁目	鉄骨造 2階建て 準耐火構造	20戸	平成25年7月頃	4戸1棟型 5棟 (入居済)
③ 南中里一丁目	鉄骨造6階建て 耐火構造	48戸	平成26年1月頃	社会福祉施設併設型 エレベーター付き
④ 渡波字沖六勺 (万石浦A棟)	鉄筋コンクリート造6階建て 耐火構造	35戸	平成26年1月頃	エレベーター付き
⑤ 渡波字沖六勺 (万石浦B棟)	鉄筋コンクリート造 4階建て 耐火構造	26戸	平成26年1月頃	エレベーター付き

# 平成25年度 供給予定住宅位置図





# 8 新市街地のまちづくり（新蛇田など計5地区）→市

◆防災集団移転の移転先として新たな住宅団地を造成整備します。

地区名	面積(ha)	予定戸数(※)(戸)	都市計画決定の状況
新蛇田	46.5	1,460(530)	H24.3.30告示
新蛇田南	27.4	670(300)	H25.2.19告示
あけぼの北	5.6	190(170)	H25.2.19告示
新渡波	17.8	370(50)	H24.8.7告示
新渡波西	11.2	220(0)	H24.11.27告示
計5地区	108.5	2,910(1,050)	※カッコ内はうち災害公営住宅予定戸数



◆新蛇田地区起工式(H24.11.4)



# 9 既存市街地のまちづくり(土地区画整理事業)→市

◆土地区画整理事業により避難路等を整備し、安全・安心で暮らしやすいまちづくりを進めます。

地区名	H23			H24			H25			H26			H27以降
	4	7	10	1	4	7	10	1	4	7	10	1	
・釜・大街道 ・門脇 ・湊													
各地区のまちづくり協議会による「まちづくり案」の策定 ↓協議会 ↓都市計画決定(先行地区) ↓認可(先行地区)													協議会開催中
先行地区についてH26年度から住宅再建開始を目指す													

