

平成25年度

第167回宮城県都市計画審議会議案書

平成25年10月

宮城県都市計画審議会

第167回宮城県都市計画審議会

と き 平成25年10月17日(木)

午前10時30分

と ころ 宮城県行政庁舎

4階 特別会議室

次 第

1 開 会

2 報 告

第166回宮城県都市計画審議会議案の処理について

3 議 案

議案第2293号ほか 3件

4 閉 会

目 次

1 報 告

第166回宮城県都市計画審議会議案の処理について	3
--------------------------	---

2 議 案

議案第2293号 仙塩広域都市計画事業名取市閑上 地区被災市街地復興土地区画整理事業 の事業計画に対する意見書について	… 別冊
議案第2294号 石巻広域都市計画事業石巻市下釜第一 地区被災市街地復興土地区画整理事業 の事業計画に対する意見書について	… 別冊
議案第2295号 特殊建築物の敷地の位置について	4
議案第2296号 特殊建築物の敷地の位置について	7

第 1 6 6 回宮城県都市計画審議会議案の処理について

決定主体	議案番号	関 係 市町村	件名	処理結果
宮城県	第 2287 号	石巻市	石巻広域都市計画道路の変更について	(手 続 き 中)
宮城県	第 2288 号	大崎市	大崎広域都市計画道路の変更について	(手 続 き 中)
宮城県	第 2289 号	多賀城市	仙塩広域都市計画緑地の変更について	(手 続 き 中)
宮城県	第 2290 号	多賀城市	仙塩広域都市計画下水道の変更について	(手 続 き 中)
宮城県	第 2291 号	大崎市	大崎広域都市計画下水道の変更について	(手 続 き 中)
宮城県	第 2292 号	-	宮城県都市計画審議会議事運営規則の一部改正等について	平成 2 5 年 1 0 月 1 0 日 審 議 会 決 定
宮城県	第 2293 号	名取市	仙塩広域都市計画事業 名取市閑上地区被災市街地復興土 地区画整理事業の事業計画に対す る意見書について	継 続 審 議

特殊建築物の敷地の位置について

根拠条文：建築基準法第51条第1項ただし書き

都市計画案：別紙のとおり

特殊建築物の敷地の位置について

下記施設の敷地の位置について、都市計画上支障がないと認める。

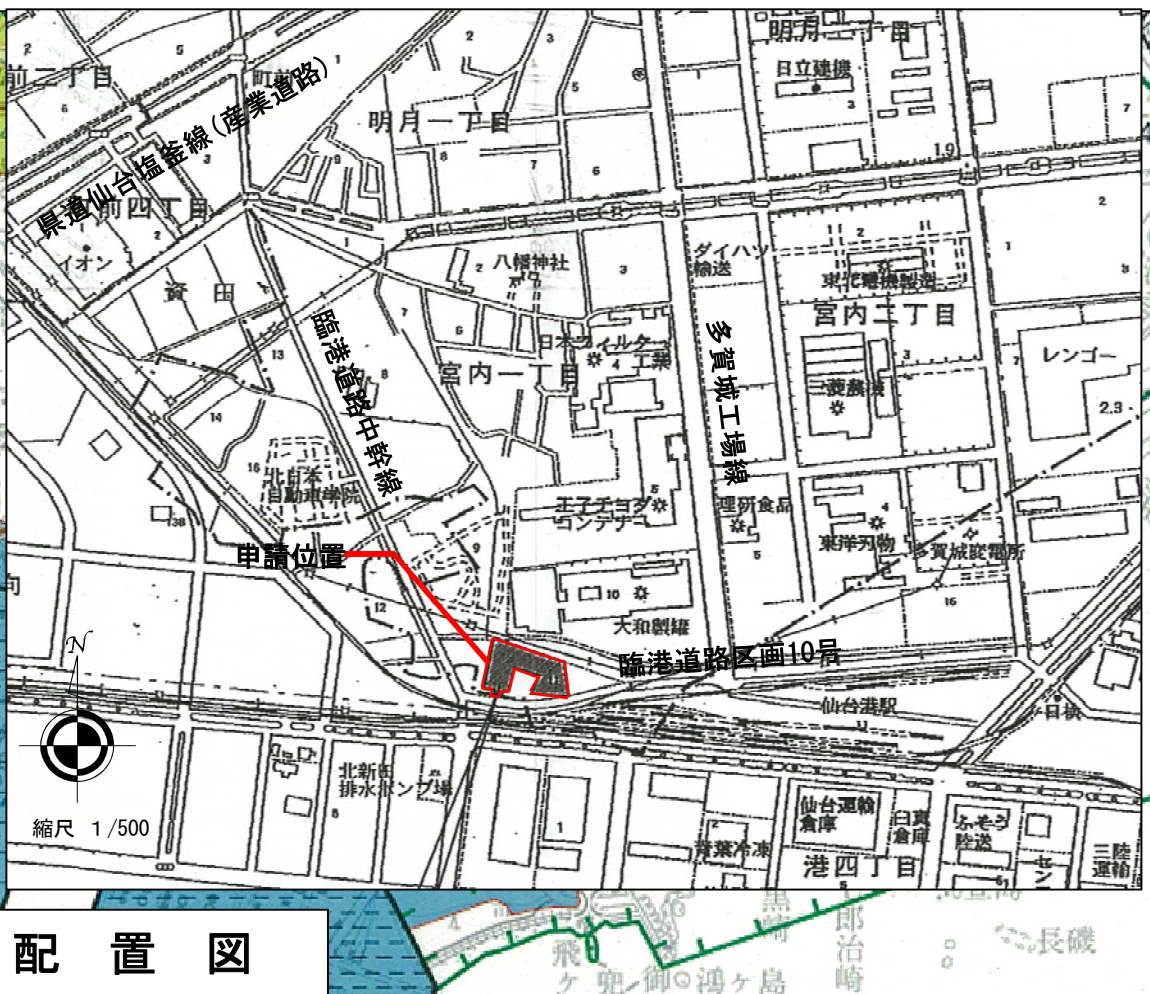
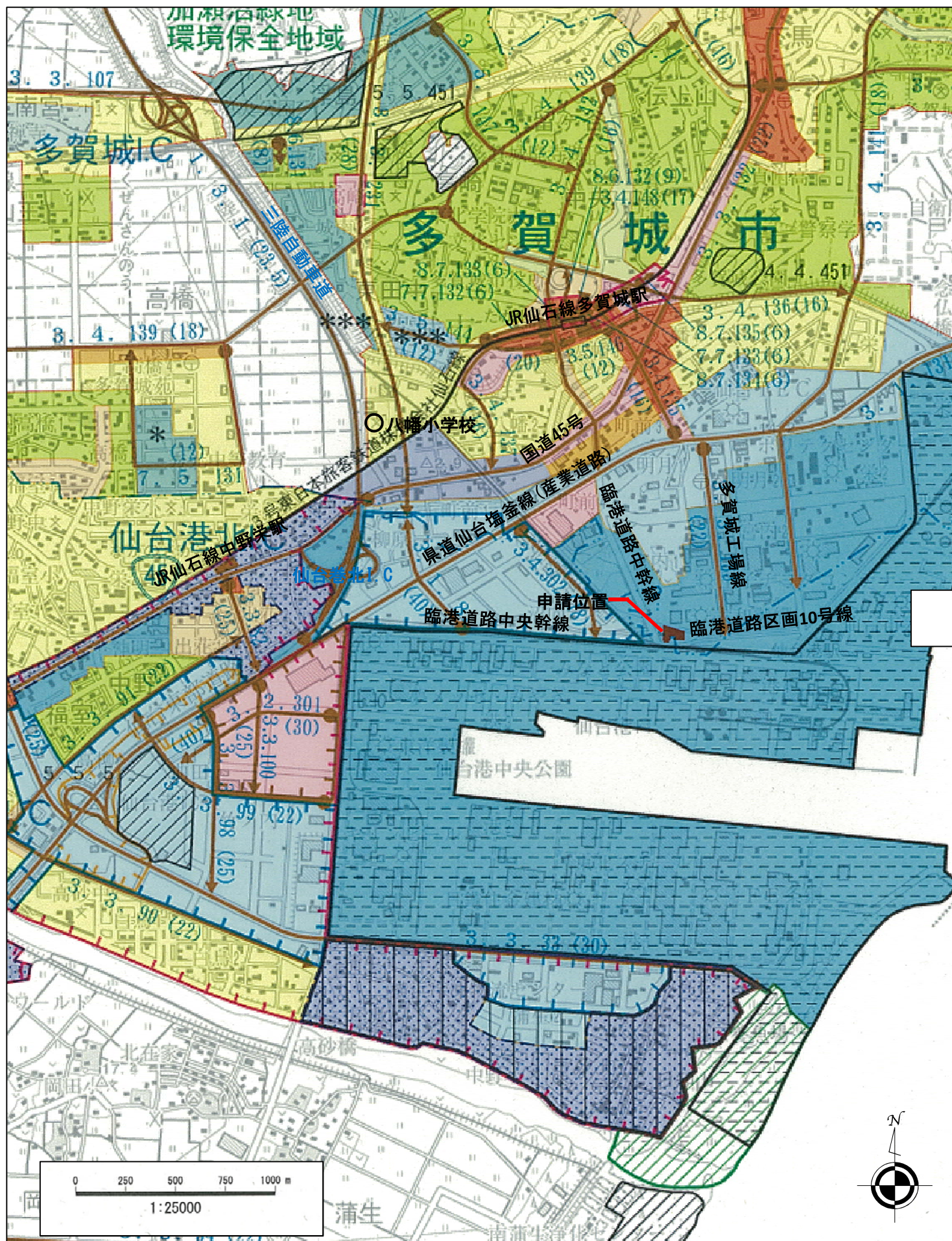
記

施設名称	産業廃棄物処理施設	
建築主	多賀城市山王字山王三区63番 草刈建設株式会社 代表取締役 草刈則夫	
敷地	位置	多賀城市宮内一丁目95-1、95-2、95-3、97、425-1、425-2、426-2、426-3、92-2の一部、93の一部、168-1の一部
	面積	5,058.88 m ²
	用途地域	工業専用地域
建築物	用途	産業廃棄物中間処理施設
	工事種別	新築
	構造、規模等	①作業所 鉄骨造 平家建 延べ面積 182.00 m ² ②事務所 鉄骨造一部木造 2階建 延べ面積 177.63 m ² 計 359.63 m ²
処理施設	処理内容及び処理能力	産業廃棄物中間処理 ・がれき類（コンクリート、アスファルト）の破碎：608t/日 ※破碎処理能力が100t/日を超えるため許可必要
	処理方法	破碎機による破碎処理

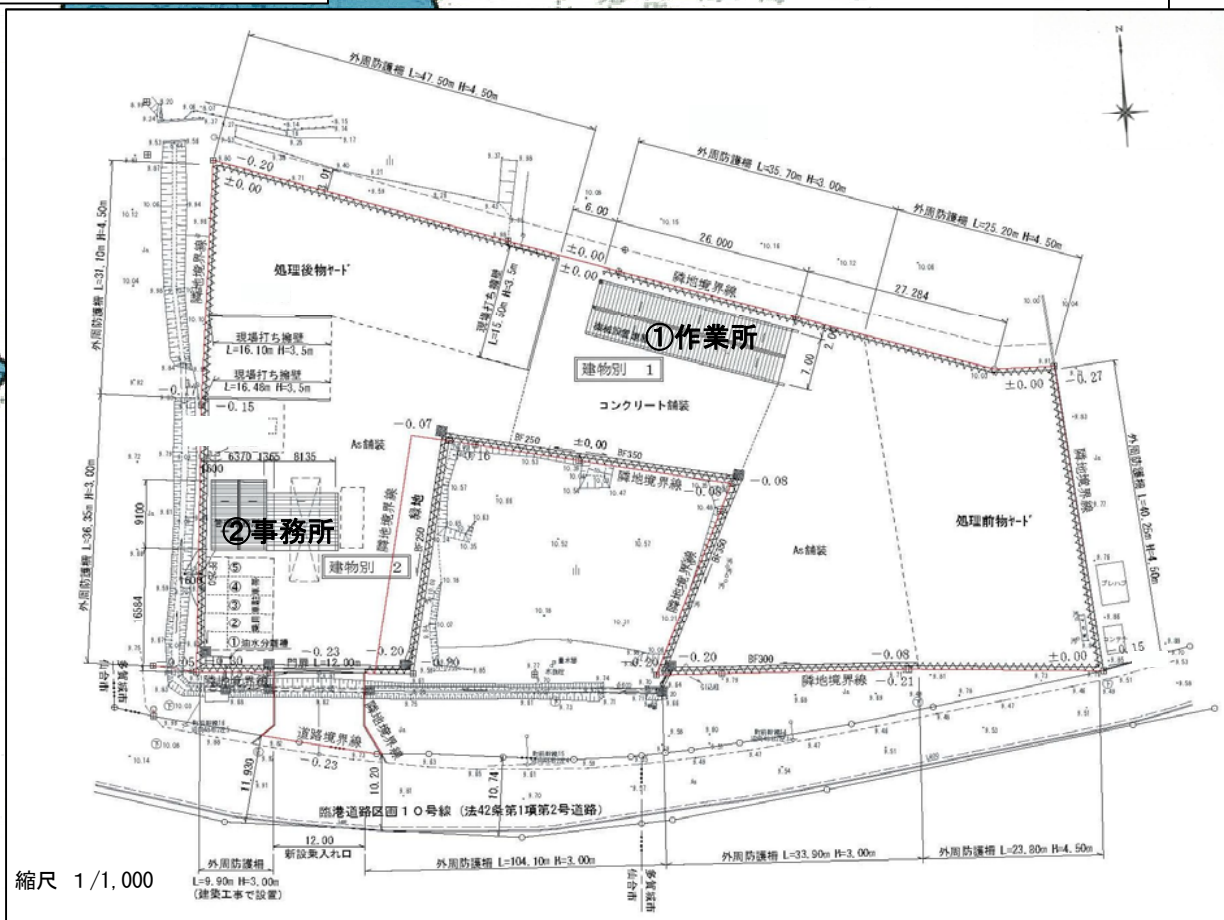
位置図

付近見取図

特殊建築物の敷地の位置について（多賀城市）



配置図



特殊建築物の敷地の位置について

根拠条文：建築基準法第87条第2項の規定により準用する同法第51条第1項ただし書き

都市計画案：別紙のとおり

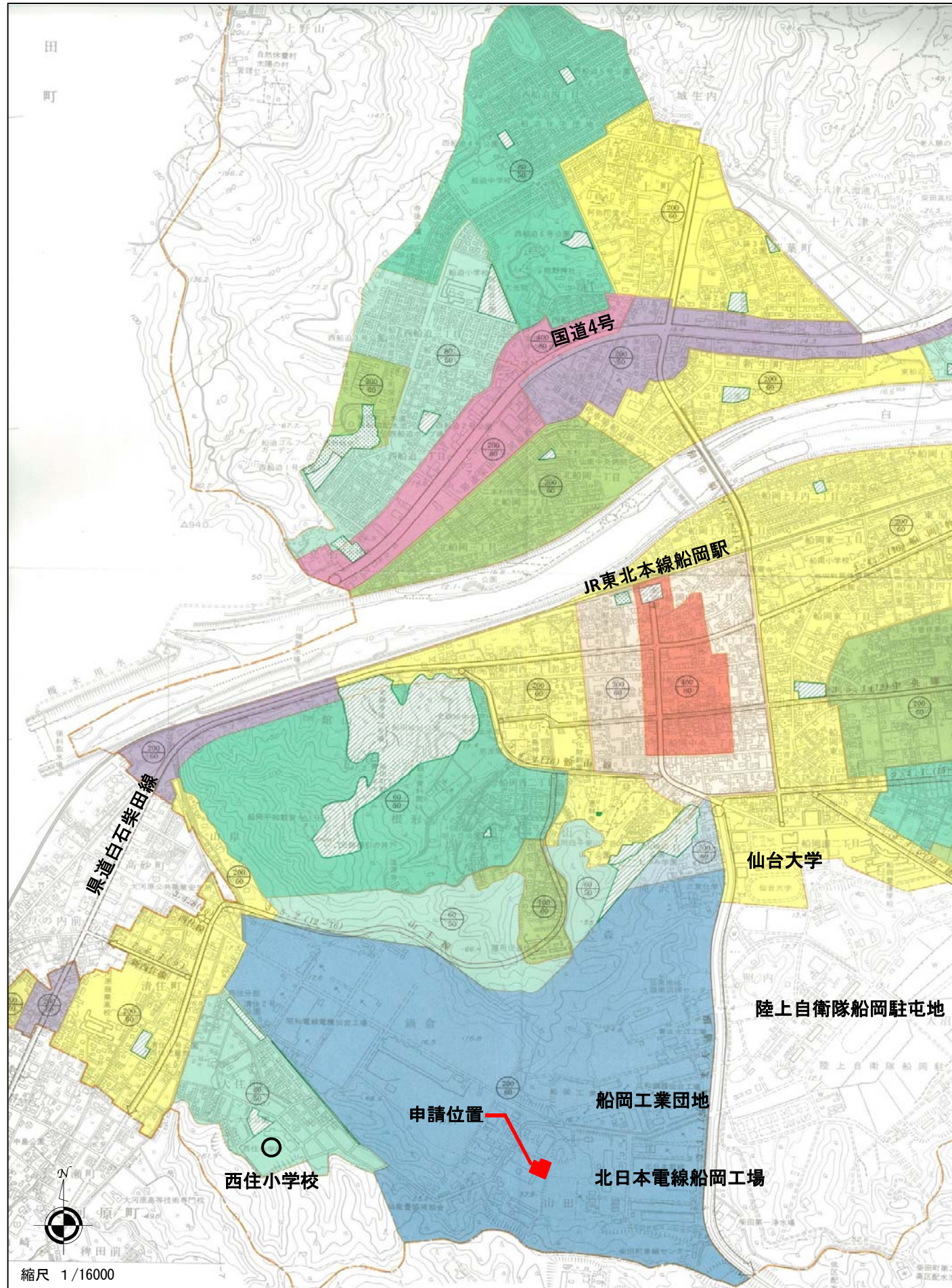
特殊建築物の敷地の位置について

下記施設の敷地の位置について、都市計画上支障がないと認める。

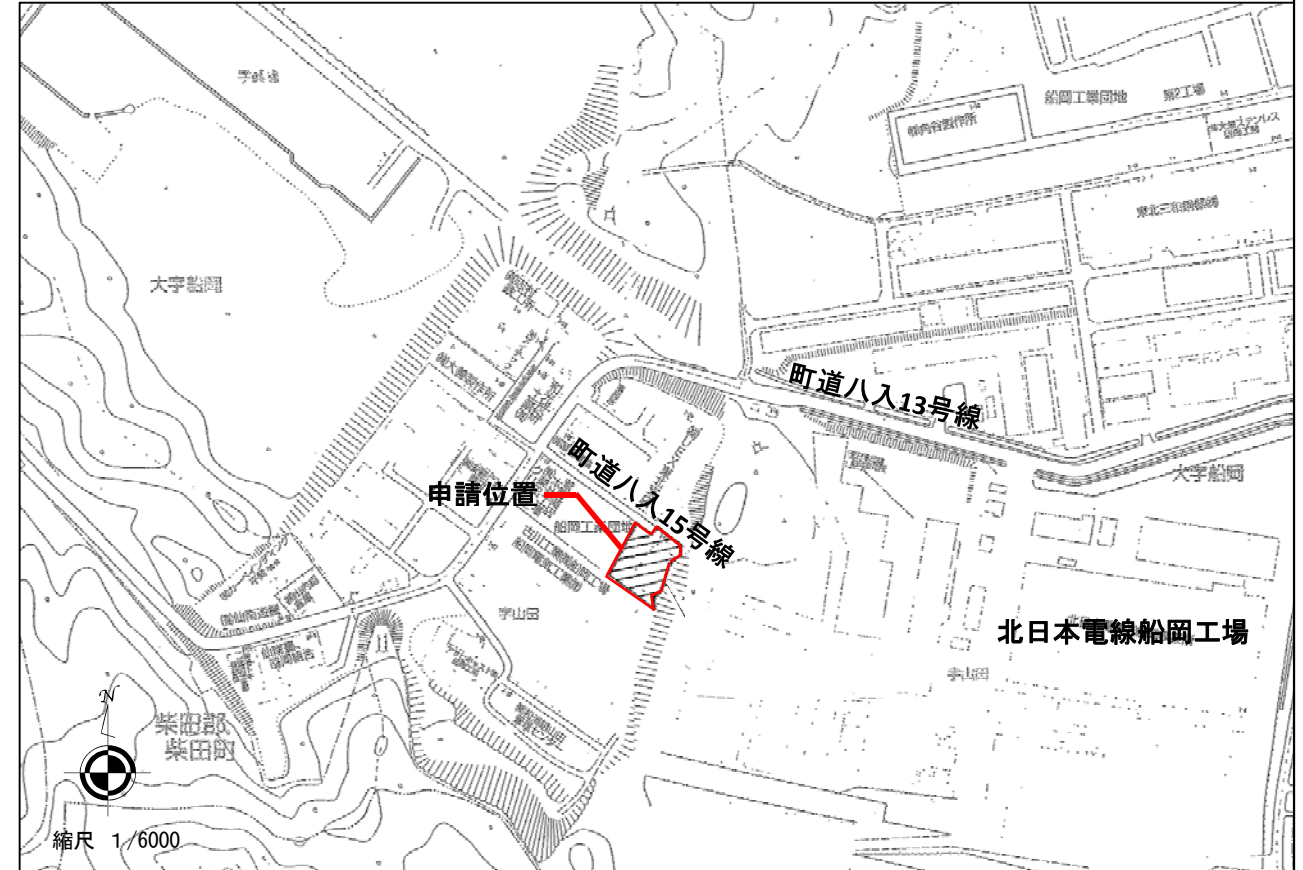
記

施設名称		産業廃棄物処理施設				
建築主		埼玉県熊谷市万吉2643番地の1 株式会社国分商会 代表取締役 椎名仁郎				
敷地	位置	柴田郡柴田町大字船岡字山田1番35号				
	面積	2,271.37 m ²				
	用途地域	工業専用地域				
建築物	用途	産業廃棄物中間処理施設				
	工事種別	用途変更				
	構造、規模等	①作業所兼事務所	鉄骨造	2階建	延べ面積	712.26 m ²
		②便所	その他造	平家建	延べ面積	2.79 m ²
		計		715.05 m ²		
処理施設	処理内容及び処理能力	産業廃棄物中間処理 ・ 廃プラスチック類（廃タイヤ）の破砕 1次破砕：160.00t/日 2次破砕：112.00t/日 ※廃プラスチック類の破砕処理能力が6t/日を超えるため許可必要				
	処理方法	破砕機による破砕処理				

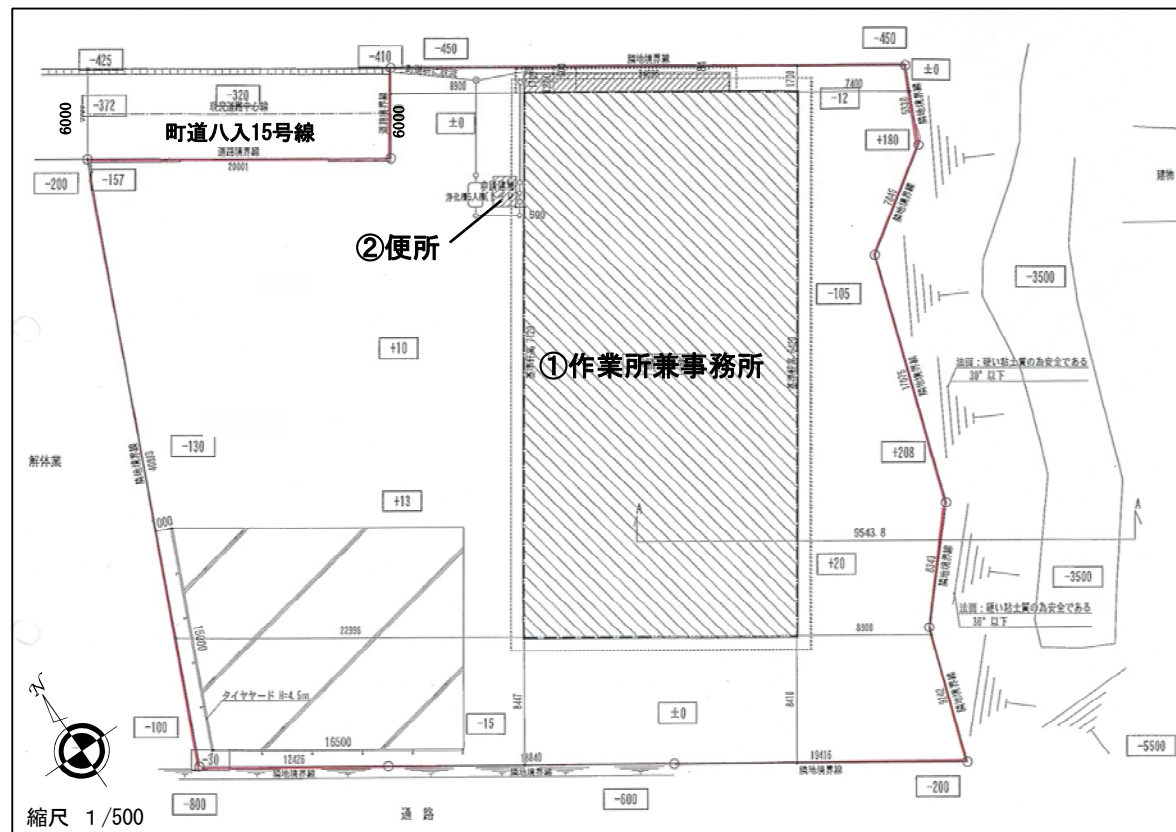
位置図



付近見取図



配置図



特殊建築物の敷地の位置について(柴田町)