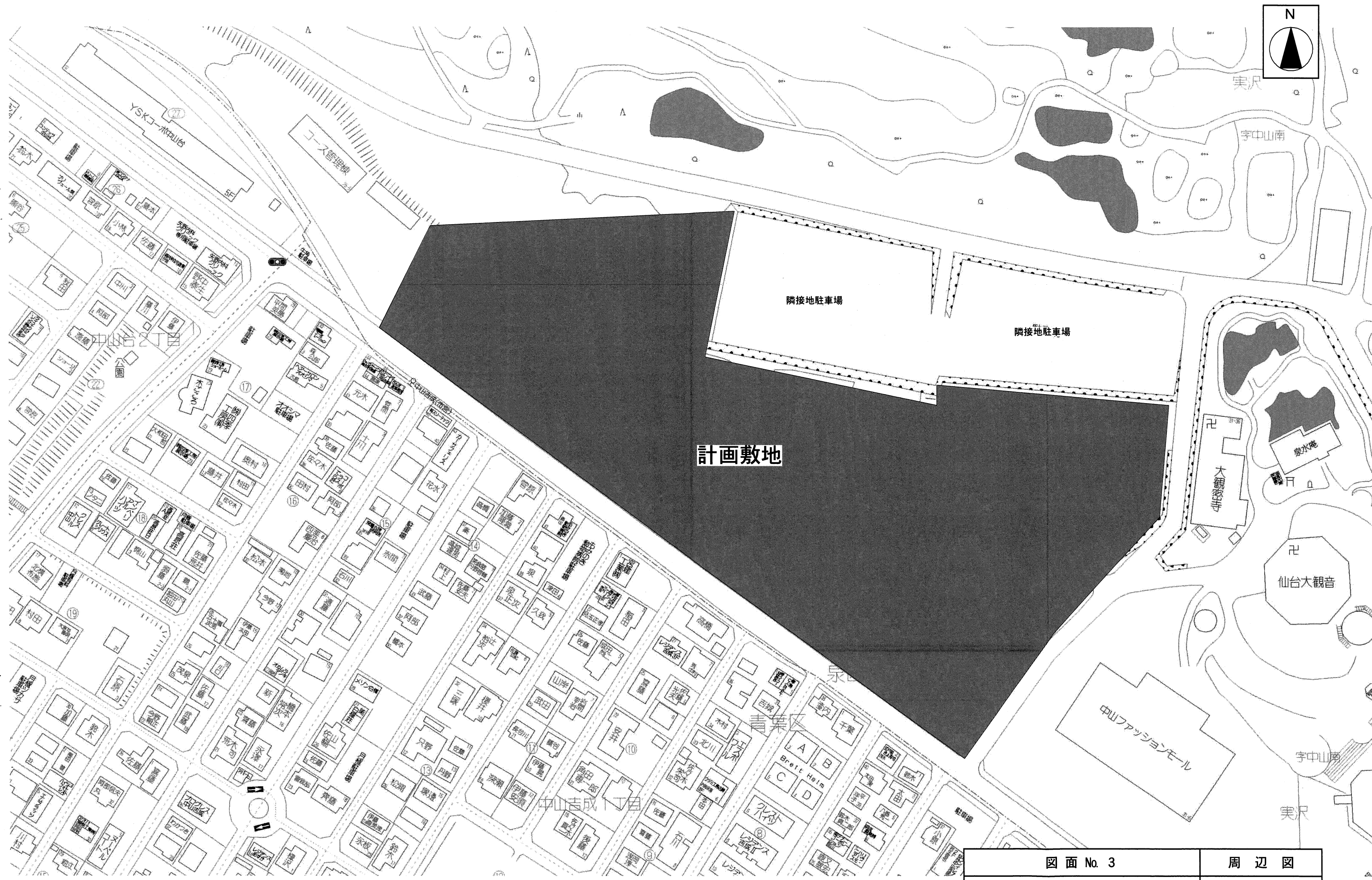
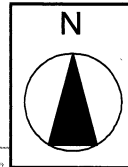




図面 No. 2	広域図
(仮称) スーパービバホーム仙台中山	
縮尺=1:10,000	

半径 1 km

計画地



計画敷地

隣接地駐車場

隣接地駐車場

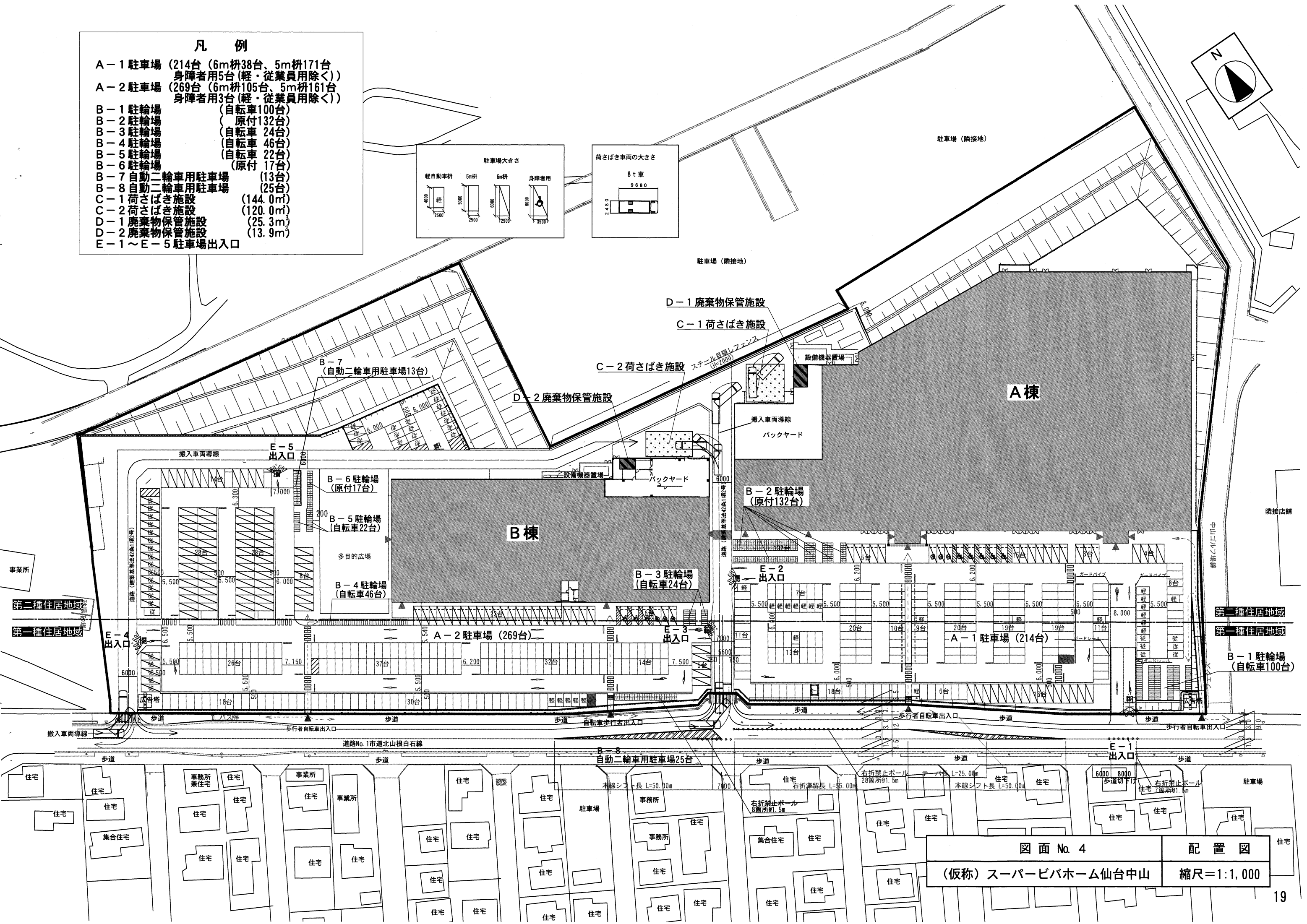
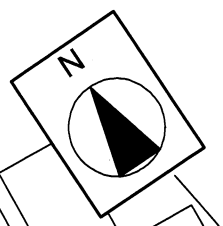
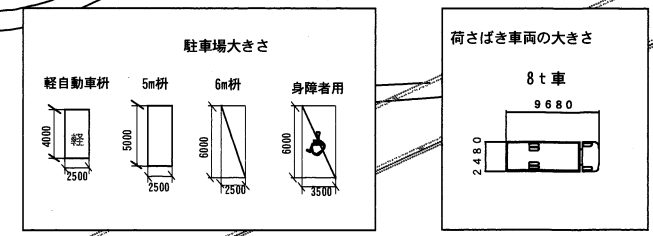
図面 No. 3

周辺図

(仮称) スーパービバホーム仙台中山

縮尺=1:1,500

- 凡 例**
- A-1 駐車場 (214台 (6m柁38台、5m柁171台
身障者用5台(軽・従業員用除く))
 - A-2 駐車場 (269台 (6m柁105台、5m柁161台
身障者用3台(軽・従業員用除く))
 - B-1 駐輪場 (自転車100台)
 - B-2 駐輪場 (原付132台)
 - B-3 駐輪場 (自転車24台)
 - B-4 駐輪場 (自転車46台)
 - B-5 駐輪場 (自転車22台)
 - B-6 駐輪場 (原付17台)
 - B-7 自動二輪車用駐車場 (13台)
 - B-8 自動二輪車用駐車場 (25台)
 - C-1 荷さばき施設 (144.0㎡)
 - C-2 荷さばき施設 (120.0㎡)
 - D-1 廃棄物保管施設 (25.3㎡)
 - D-2 廃棄物保管施設 (13.9㎡)
 - E-1 ~ E-5 駐車場出入口



図面 No. 4 配置図
(仮称) スーパービバホーム仙台中山 縮尺=1:1,000