

沿岸被災市町のランドデザイン策定状況

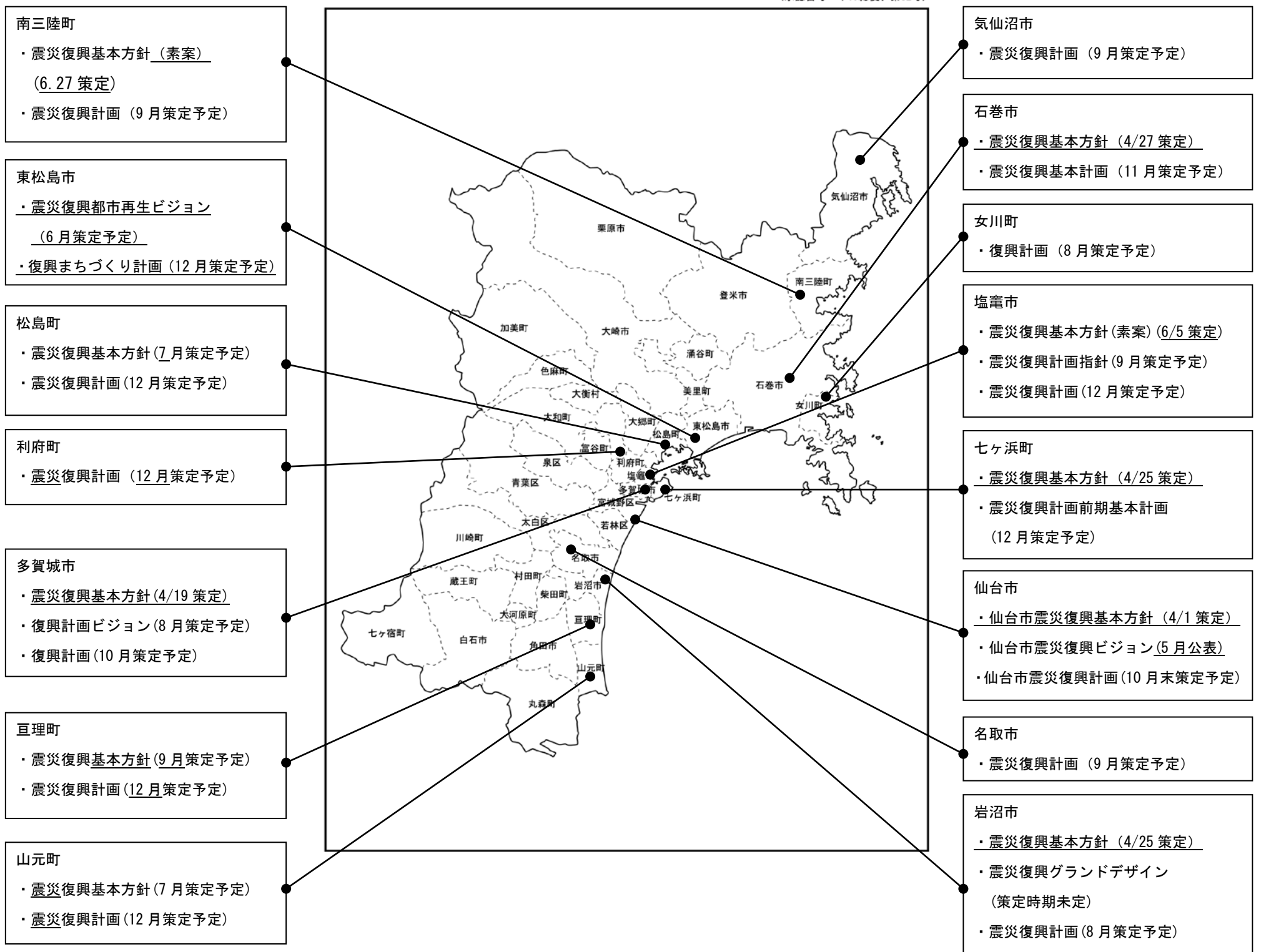
平成 23 年 6 月 30 日現在

自治体名	策定状況	ランドデザインの特徴	目標時期
気仙沼市	震災復興会議 (6.19) ※今村委員が震災復興会議の委員 震災復興市民委員会 (6.21)	検討中	震災復興計画 (9月策定予定)
南三陸町	震災復興基本方針の骨子 (4.28策定) 震災復興計画策定会議 (6.10) 震災復興町民会議 (設置予定)	検討中	震災復興基本方針 (素案) (6.27策定) 震災復興計画 (9月策定予定)
石巻市	震災復興基本方針策定 (4.27策定) 有識者懇談会 (5.15, 5.22) 提案募集中 (5.16~6.30) ※今村委員が有識者懇談会の委員 ※木村委員が有識者懇談会の委員 復興基本計画市民検討委員会 (6.14)	・高台のない市街地は、二重の防御 (堤・道路) で住宅、学校、病院等を津波から守る ・高台に囲まれた漁集落は、津波の及ばない高台への住居集団移転を図り、安全安心を確保	震災復興基本計画 (11月策定予定)
女川町	復興計画策定委員会 (5.1, 5.9, 6.9) ※復興計画の中間答申 (5.9) 公聴会 (5.22, 5.27, 5.28) ※木村委員が復興計画策定委員会の副会長	・高台に住宅地を確保 ・避難場所・避難ビル・避難路の整備 ・内陸部に防災道路を整備 ・浜辺観光を前提とした港まちづくり ・メモリアル施設の整備	復興計画 (8月策定予定)
東松島市	復旧・復興指針 (4.11策定) 震災復興まちづくり計画有識者委員会 (6.28) 震災復興まちづくり懇談会 (7月設置予定)	・コミュニティの維持に配慮し、安全な高台へ集団移転	震災復興都市再生ビジョン (6月策定予定) 復興まちづくり計画 (12月策定予定)
松島町	震災復興計画検討会議 (5.21, 6.4, 6.25)	検討中	震災復興基本方針 (7月策定予定) 震災復興計画 (12月策定予定)
利府町	震災復興計画策定委員会 (6.15設置)	検討中	震災復興計画 (12月策定予定)
塩竈市	震災復興計画検討委員会 (6.8)	検討中	震災復興基本方針 (素案) (6.5策定) 震災復興計画指針 (9月策定予定) 震災復興計画 (12月策定予定)
多賀城市	震災復興基本方針 (4.19策定) 復興検討委員会 (6.14)	検討中	復興計画ビジョン (8月策定予定) 復興計画 (10月策定予定)
七ヶ浜町	震災復興基本方針 (4.25策定) 震災復興検討委員会 (7月設置予定)	検討中	震災復興計画前期基本計画 (12月策定予定)
仙台市	震災復興基本方針 (4.1策定) 復興座談会 (5.21, 5.22, 5.28, 5.29) 復興まちづくり意見交換会 (6.12, 6.18, 6.19, 6.25, 6.26) 震災復興検討会議 (7月開催予定)	・「減災」を基本とする市民の命と暮らしの確保 ・堤防や海岸防災林などの防災施設と、盛土構造とした公園や幹線道路、避難施設などの公共施設を複合的に組み合わせて津波防御	震災復興ビジョン (5月公表) 震災復興計画 (10月末策定予定)
名取市	名取市新たな未来会議 (5.22, 6.19) 市民 100 人会議 (6.5)	検討中	震災復興計画 (9月策定予定)
岩沼市	震災復興基本方針 (4.25策定) 震災復興会議 (5.7, 5.29) 第 1 回震災復興会議 (5.7開催) 第 2 回震災復興会議 (5.29開催) ※石川委員が震災復興会議の議長 ※今村委員が震災復興会議の委員	・海沿いの集落の集団移転の意志を尊重。やや内陸部に自然エネルギーを活かした「自然共生都市」をつくる。 ・海岸沿いに、がれきを活用した多重構造の防災緑地帯として「千年希望の丘」をつくる。(安全性、避難地、メモリアル、生物多様性、観光レクリエーションの場として活用) ・コミュニティ居久根の整備 (津波除け居久根) ・メモリアルパーク、ネーミングライツ	震災復興ランドデザイン (策定時期未定) 震災復興計画 (8月策定予定)
亶理町	震災復興会議 (6.22) ※石川委員、今村委員が復興会議の委員	検討中	震災復興基本方針 (9月策定予定) 震災復興計画 (12月策定予定)
山元町	震災復興有識者会議 (6.19) ※今村委員が復興有識者会議の委員 震災復興会議 (6.19)	検討中	震災復興基本方針 (7月策定予定) 震災復興計画 (12月策定予定)

※ 第 2 回震災復興会議資料 3 と異なる部分についてアンダーラインを付した。

県内の沿岸被災市町のグランドデザイン策定状況

この地図の作成に当たっては、国土地理院長の承認を得て、同院発行の数値地図200000（地図画像）を使用したものである。
（承認番号 平19総使、第82号）



石巻市 市街地の復興イメージ図（案）

◎災害に強いまちづくり

【河川堤防の整備イメージ】



▲プロムナード機能等を備えた河川堤防を整備

【JR石巻駅前の復興イメージ】



▲震災直後の浸水状況を踏まえ、ペDESTリアンデッキや駅舎の高架化による整備

【河口部の復興イメージ】



▲旧北上川河口において、震災復興のシンボルとなる公園を整備

●防災面の強化（津波対策）

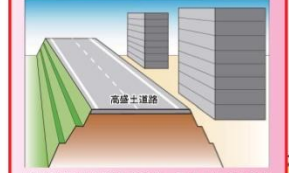
- ・津波による被害を防ぐため、高盛土道路や防潮堤を2重に整備。
- ・河川側からの被害を防ぐため、河川堤防を整備。



▲市街地の断面イメージ（高盛土構造の道路により、津波の減勢を図る）

※ 可住地の不足分については、市街化調整区域内に確保する。

【高盛土道路の整備イメージ】



▲津波の被害を抑えるため、高盛土道路を整備

【防潮堤の整備イメージ】



▲津波の被害を抑えるため、防潮堤を整備

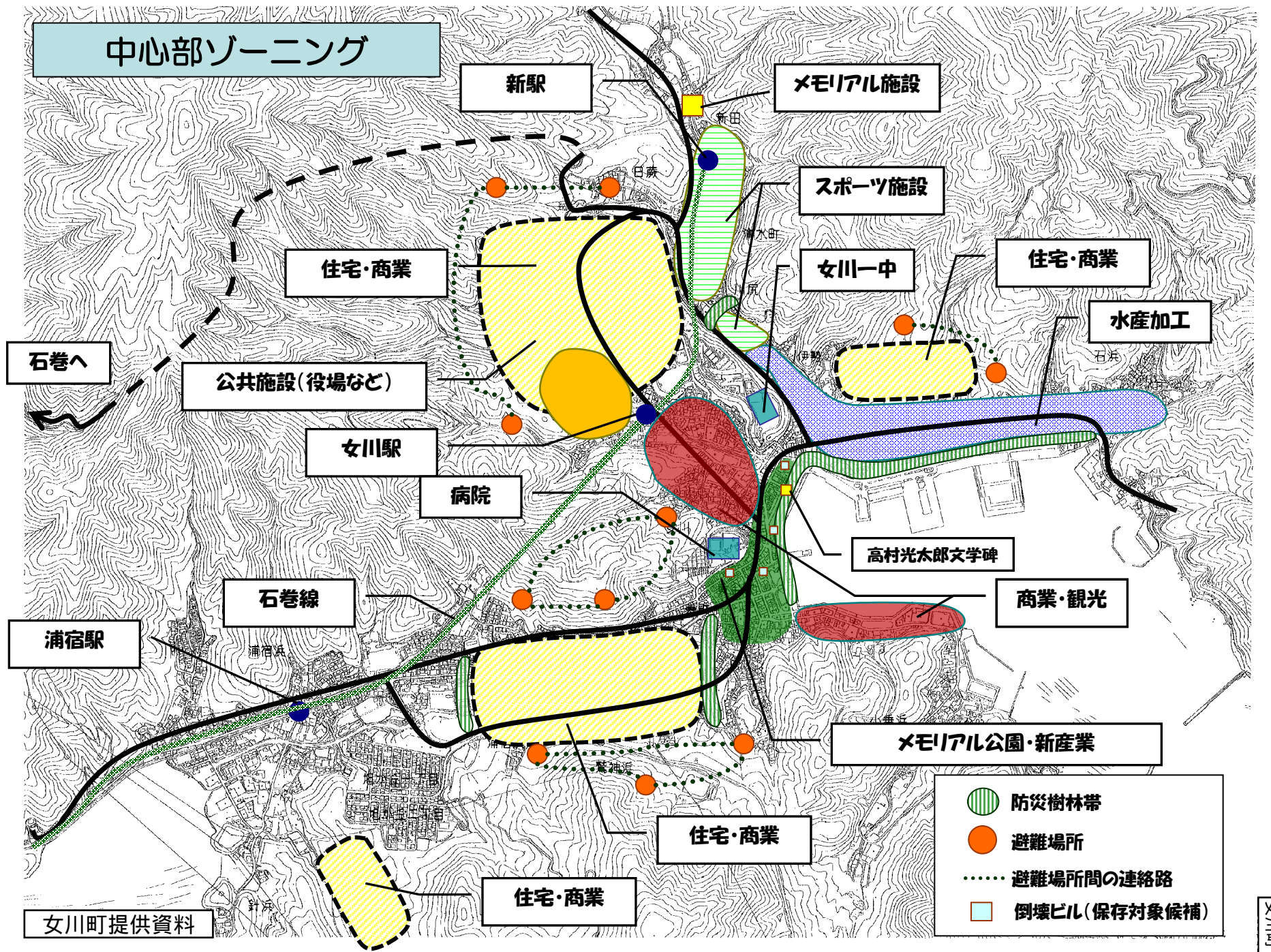
石巻市提供資料

石巻市

石巻市 集落部の復興イメージ図（案）



中心部ゾーニング



新駅

メモリアル施設

スポーツ施設

住宅・商業

女川一中

住宅・商業

水産加工

石巻へ

公共施設(役場など)

女川駅

病院

高村光太郎文学碑

商業・観光

石巻線

浦宿駅

メモリアル公園・新産業

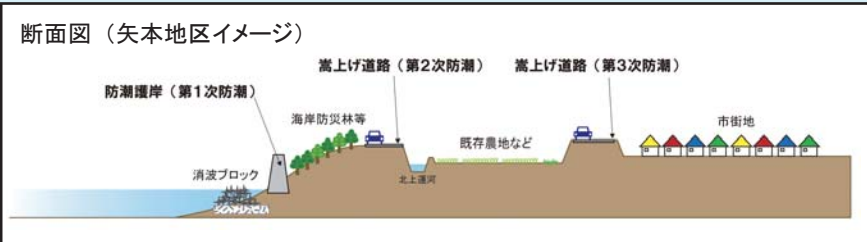
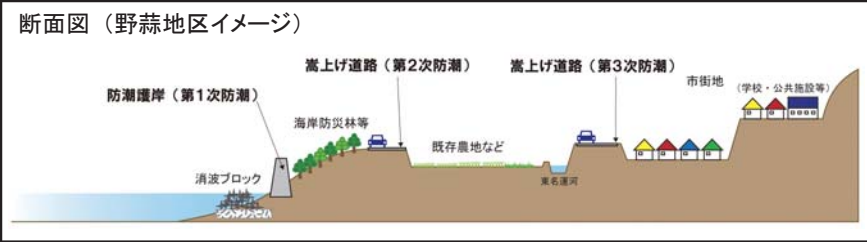
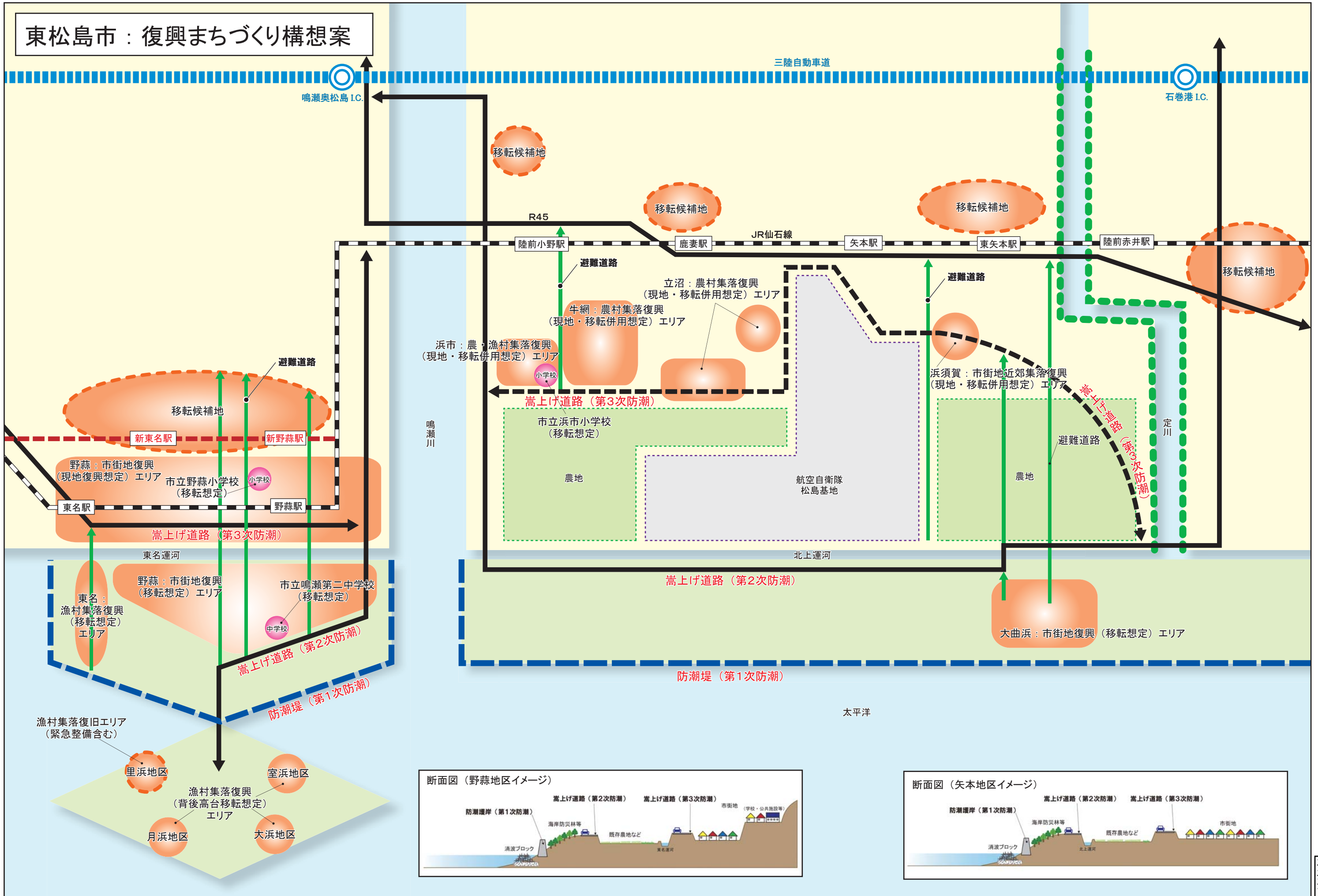
- 防炎樹林帯
- 避難場所
- 避難場所間の連絡路
- 倒壊ビル(保存対象候補)

女川町提供資料

住宅・商業

住宅・商業

東松島市：復興まちづくり構想案



岩沼市復興計画（案）

- 津波浸水エリア
- 千年希望の杜ナショナルパーク①
- 千年希望の杜ナショナルパーク②
- - - 津波防災道路
- - - 津波避難道路
- - - 津波防災堤防



6、将来の世界遺産となる、松島～貞山堀を結ぶ津波よけ千年希望の丘の創造

津波よけ千年希望の丘



多重構造のあたらしい社会共通基盤の形成
津波よけ千年希望の丘

- 瓦礫を活用した山の形成
 - ・メモリアルパーク
 - ・ネーミングライツ：世界からのペアリング支援
- コミュニティ居久根：津波よけ居久根
 - ・風力発電・太陽光による自然エネルギーの活用
 - ・将来の世界遺産となる
後世の人々の安全を踏まえたヴィジョン

