

復興への取組み

～土地改良制度を活用したまちづくり～

■津波被災地域の現状と課題

農村地域での防災
集団移転促進事業



市町が買い上げた
住宅跡地が農地の中
に点在



効率的・効果的な
土地利用が困難

■課題に対する対応

復興まちづくりと連
携した農地整備事
業の実施



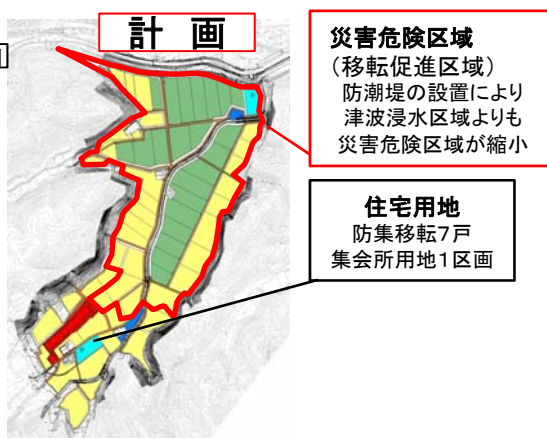
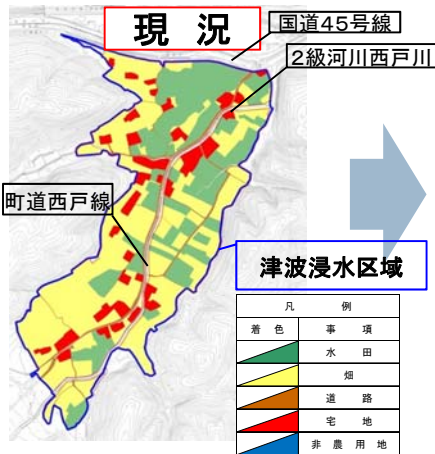
土地改良法の換地
制度を活用した土
地の集積・再配置



農地の大規模化

住宅跡地の有効利用

■南三陸地区西戸川工区の例



西戸川工区作付け(平成27年8月)

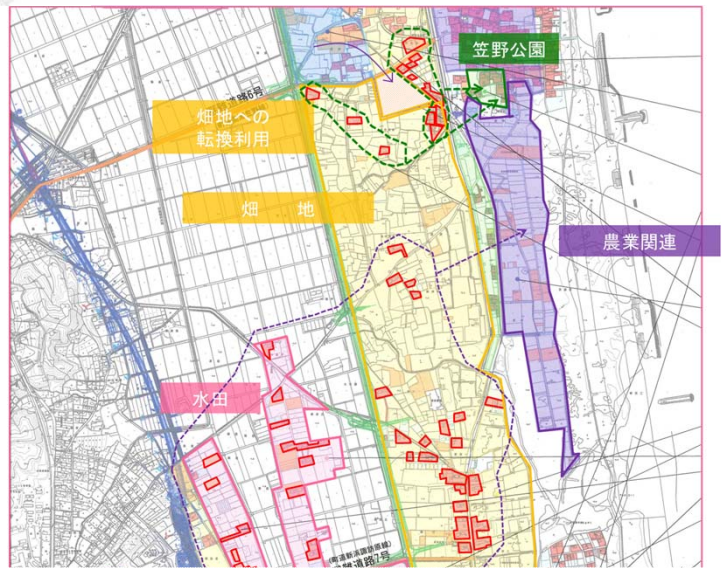


住宅移転造成地(平成28年3月)

■山元東部地区の例



山元東部地区 工事着手前(平成27年9月)



山元東部地区 土地利用計画図案(平成27年度時点)

土地改良法の換地制度により実施区域内に点在する住宅地跡を集積・再配置し公共用地等として利用し、復興まちづくりと農地整備事業の連携により土地利用の整序化を図ります。