

# 北部土木事務所だより

第2号 令和元年11月5日 発刊

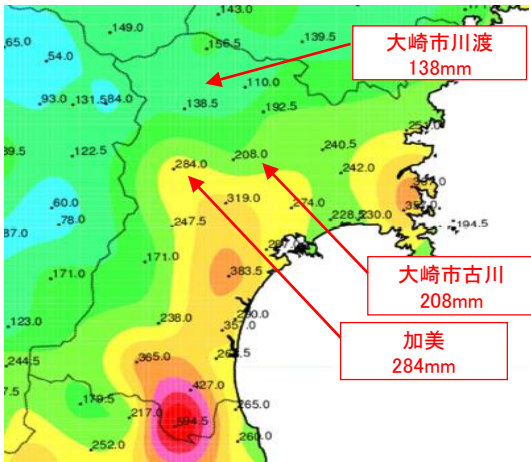
## 1. 緊急特集

### 10月12日～13日にかけての台風19号による被害について

#### (1) 概要

10月12日～13日にかけて太平洋側を北上した台風19号により、県内では12日午後から風雨が強まりました。夜には大雨特別警報が発令されるなど記録的な豪雨となり、降り始めからの雨量が丸森町で約600mmに達し、河川の氾濫や浸水等により甚大な被害が発生しました。また、吉田川の堤防の決壊により、大郷町粕川地区や大崎市鹿島台地区では長期間にわたり浸水被害に遭いました。

当事務所管内では、大崎市古川で208mm、加美町で284mmの雨量を観測し、県管理施設では、国道において道路冠水や斜面の土砂崩れが発生したのをはじめ、渋井川や名蓋川において堤防が破堤するなど198箇所（11月5日現在）が被災しました。



降雨量分布図(10月11日15時～13日9時まで)  
<出典:仙台管区気象台資料>

#### <被災箇所の概要(11月5日現在)>

##### ■道路施設

- 国道346号 涌谷町涌谷猿手山地内 法崩れ
  - (主)河南築館線 涌谷町太田地内 法崩れ
  - (一)柳沢中新田線 加美町米泉上川原地内 法崩れ
- など15箇所

##### ■河川施設

- 渋井川 大崎市古川西荒井地内 破堤
  - 名蓋川 加美町古川矢目地内 破堤
- など179箇所

##### ■砂防施設

- 鹿又川 加美町鹿原地内 法欠
- など4箇所



渋井川の堤防決壊状況



渋井川決壊箇所の応急復旧完了



名蓋川の堤防決壊状況



名蓋川決壊箇所の応急復旧完了

#### (2) 河川施設について

台風に伴う豪雨により、管内河川では渋井川で1箇所、名蓋川で2箇所破堤したのをはじめ、その他河川においても河岸の法欠け等による被害が管内の広範囲で発生しました。

今後の降雨で被害が拡大しないよう応急復旧作業を実施し、破堤した渋井川や名蓋川は10月20日までに応急作業が完了しております。

### (3) 道路施設について

国道346号をはじめ、管内15箇所で路肩部や斜面が崩壊したため、通行上危険な箇所においては早急に通行止め等の規制措置を行いました。応急作業が完了した国道346号では、安全を確認後10月18日に片側交互通行で通行を開始しておりますが、路肩斜面が崩落した一般県道柳沢中新田線（加美町米泉上川原地内）では通行止めの規制を継続していますので、通行される際にはご注意願います。



国道346号の被災状況



(主)河南築館線の被災状況

#### 北部土木事務所管内における台風19号被災箇所の通行規制状況

|   | 路線名         | 規制箇所        | 規制延長<br>(m) | 規制の種類  | 被災状況 | 規制期間 | 迂回路          |
|---|-------------|-------------|-------------|--------|------|------|--------------|
| ① | 国道346号      | 涌谷町涌谷字猿手山地内 | 200.0       | 片側交互通行 | 法崩れ  | 未定   |              |
| ② | 主要地方道 河南築館線 | 涌谷町太田字欠下地内  | 50.0        | 片側交互通行 | 法崩れ  | 未定   |              |
| ③ | 一般県道 柳沢中新田線 | 加美町米泉上川原地内  | 100.0       | 通行止め   | 法崩れ  | 未定   | 国道347号, 加美町道 |

#### 台風19号による規制箇所図



この地図は、国土地理院の承認を得て、同院発行の電子地形図を複製して作成した北部土木事務所管内図に加筆したものである。

台風により被災した箇所については、今後災害査定を経て、早期復旧に向け復旧工事に着手していく予定です。

## 2. 事務所からのお知らせ

### (1) 県管理道路の冬期通行閉鎖について

当事務所が管理する国県道のうち、山間部の豪雪地帯を通る3路線では、例年11月中旬より翌年4月下旬にかけて冬期間の通行止めに入ります。また、国道347号鍋越峠付近は、毎年12月1日より翌年3月31日まで夜間通行止め（午後7時～翌朝午前7時まで通行止め）になりますので、通行される際はご注意ください。

冬期通行規制区間一覧表

|   | 規制内容   | 路線名      | 規制区間  | 規制距離   | 通行規制期間及び時間帯                           |
|---|--------|----------|---|--------|---------------------------------------|
| 1 | 夜間通行止め | 国道347号   | 山形県境～<br>加美郡加美町漆沢筒砂子地内                        | 11.0km | 12月1日より翌年3月31日まで<br>午後7時～午前7時まで夜間通行止め |
| 2 | 終日通行止め | (主)最上鬼首線 | 山形県境～<br>大崎市鳴子温泉鬼首字大清水地内                      | 4.4km  | 11月15日正午～<br>翌年5月8日午前11時まで            |
| 3 | 終日通行止め | (一)岩入一迫線 | 大崎市鳴子温泉鬼首字上岩入<br>～栗原市境                        | 5.5km  | 11月25日正午～翌年4月28日正午まで                  |
| 4 | 終日通行止め | (一)沼倉鳴子線 | 大崎市鳴子温泉鬼首字下岩入<br>～大崎市鳴子温泉鬼首字下岩入<br>(鎌内トンネル出口) | 1.0km  | 11月25日正午～翌年4月28日正午まで                  |



国道347号 冬期間通行規制(夜間通行止め)区間



(一)沼倉鳴子線・(一)岩入一迫線  
冬期間通行規制(通行止め)区間



(主)最上鬼首線 冬期間通行規制(通行止め)区間

## (2) スマイルサポーターの表彰について


長年の県管理道路における清掃、美化活動等に貢献しているスマイルサポーターに対し、感謝状が贈呈されました。表彰された皆様は以下のとおりです。日頃の活動に感謝申し上げます。

### 「道路ふれあい月間」における国土交通大臣表彰



- 団体名 鶴秀工務店株式会社
- 代表者 鶴谷 勉
- 認定日 平成15年3月19日
- 活動場所 国道347号(加美町)

### スマイルロードプログラム功績者宮城県知事表彰



- 団体名 東北ニチレキ工事株式会社
- 代表者 須藤 孝浩
- 認定日 平成25年11月28日
- 活動場所 (主)石巻鹿島台色麻線  
(大崎市鹿島台)

当事務所管内では、スマイルロードサポーターが37団体、スマイルリバーが9団体活動いただいております。活動に関心や意欲のある方（個人、団体を問いません）の募集を随時受付しておりますので、お気軽にお問い合わせ願います。

お問い合わせ：行政班 0229-91-0732

## (3) 「道路クリーンキャンペーン」(～道路ふれあい月間～)を実施しました

毎年8月の「道路ふれあい月間」にあわせ、当事務所では宮城県建設業協会大崎支部との協働により、「道路クリーンキャンペーン」を実施しております。33回目となる今年は、8月27日に県管理の国道18路線約134kmについて、路上のゴミや空き缶拾い等の清掃活動を実施しました。また、実施区間のうち(主)仙台三本木線では、スマイルサポーターの皆さんにも参加いただきました。



出発式の様子



県管理道路における清掃活動状況



スマイルサポーターの活動状況

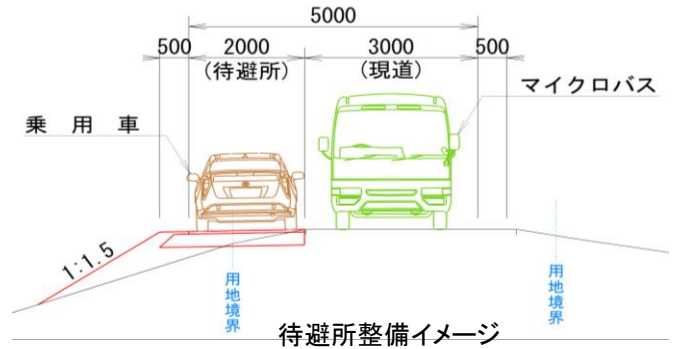
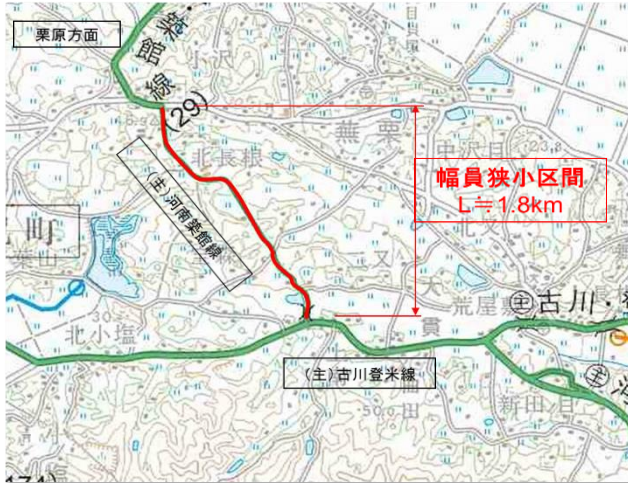
お問い合わせ：企画担当 0229-91-0735, 道路管理班 0229-91-0734, 行政班 0229-91-0732

#### (4) 主要地方道河南築館線大貫地区において説明会（コラボ事業）を開催しました

大崎市田尻宝森地内から北長根地内にかけての約1.8km区間は、幅員が狭いため車両のすれ違いが困難であり、地域住民等から道路改良へ関心や要望が高まっていました。

平成29年度より地域住民や関係機関等で検討会を設置し、当面の対策について地域の皆様等から意見や提案をいただくなどワークショップを開催し、平成31年3月の検討会で待避所を8箇所設置する対策案で合意に至りました。

今後、測量調査等を行っていくことから、9月12日に大貫公民館において、土地の所有者など関係する皆様へ調査内容やスケジュール等を説明しました。今年度は早期に調査を完了させ、用地取得及び工事着手を目指します。



現道の状況



9月12日説明会の様子

お問い合わせ：道路建設第一班 0229-91-0735

本掲載内容等について、お気づきの点やご不明な点などがございましたら、お気軽にお問い合わせ願います。



宮城県北部土木事務所 企画担当チーム

〒989-6117 大崎市古川旭四丁目1-1

電話: 0229-91-0735 F A X: 0229-22-5260

<https://www.pref.miyagi.jp/soshiki/nh-dbk/>