

# のり養殖通報（第1報）

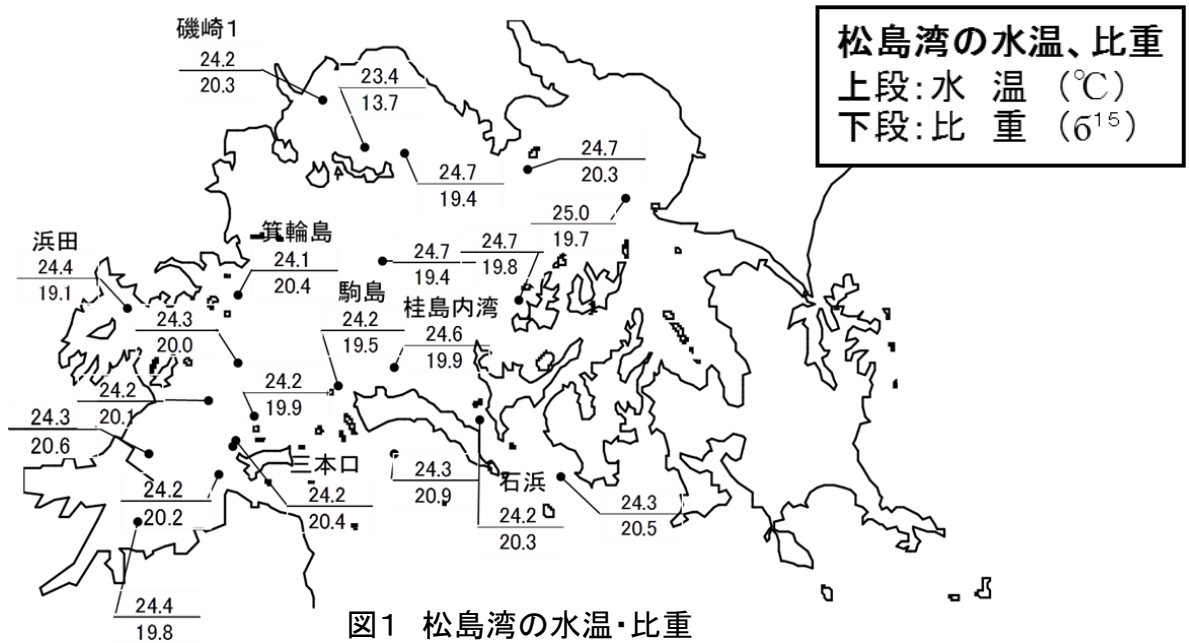
宮城県のり養殖安定化対策本部

（調査機関：宮城県漁業協同組合、仙台  
地方振興事務所水産漁港部、水産技術  
総合センター）

今年度第1回目ののり漁場環境調査を実施しましたので、その結果をお知らせします。

## 1. 調査概要

- ・松島湾内の表面水温は23.4～25.0℃、比重は13.7～20.6で、松島湾外の水温は24.2～24.3℃、比重は20.3～20.9です。
- ・松島湾内外の表面水温は今年の同時期に比べて2.8～6.9℃低くなっています。
- ・漁場の残留塩素は次回の調査日より実施します。



## 2. 注意事項

- ◎平成25年8月6日に開催された「のり養殖安定化対策本部会議」において、9月19日までは内湾における野外採苗並びに採苗網の支柱柵への張り込みが禁止となっておりますので、厳守願います。
- ◎9月3日に新たに水深棒が設置されましたが、昨年と平均水面の高さが大幅に変わっています。「5. 水深棒の設置について」に詳細を記載しておりますので、必ずお読みください。

のりの殻胞子の放出、付着及び発芽、幼芽の生育に必要な条件は次のとおりです。

**水温23℃以下・比重18以上**

**張り込みは安定して23℃以下になってから行ってください。**

### 3. 気 象

●週間予報 仙台管区气象台 平成25年9月6日発表

向こう一週間、期間のはじめと終わりは、気圧の谷や前線の影響で曇りや雨となりますが、中頃は高気圧に覆われて晴れるでしょう。

最高気温・最低気温ともに、期間の前半は平年並か平年より低いですが、後半は平年より高い見込みです。

| 日付      | 7<br>土          | 8<br>日        | 9<br>月        | 10<br>火       | 11<br>水       | 12<br>木       | 13<br>金       |               |
|---------|-----------------|---------------|---------------|---------------|---------------|---------------|---------------|---------------|
| 東部      | 曇のち雨<br>☁️/☔️   | 曇時々雨<br>☁️ ☔️ | 晴時々曇<br>☀️ ☁️ | 曇時々晴<br>☁️ ☀️ | 曇時々晴<br>☁️ ☀️ | 曇<br>☁️       | 曇<br>☁️       |               |
| 降水確率(%) | 20/30/50/<br>60 | 70            | 10            | 20            | 30            | 30            | 40            |               |
| 信頼度     | /               | /             | A             | A             | A             | B             | C             |               |
| 仙台      | 最高(°C)          | 24            | 24<br>(22~27) | 27<br>(25~29) | 25<br>(23~27) | 26<br>(24~29) | 27<br>(24~30) | 27<br>(24~30) |
|         | 最低(°C)          | 21            | 20<br>(18~22) | 18<br>(16~20) | 19<br>(17~21) | 20<br>(18~21) | 21<br>(19~22) | 21<br>(19~23) |

仙台の平年の平均気温 最低:18.8°C、最高:25.2°C

●1ヶ月予報 仙台管区气象台 平成25年9月6日発表

<予想される向こう1か月の天候>

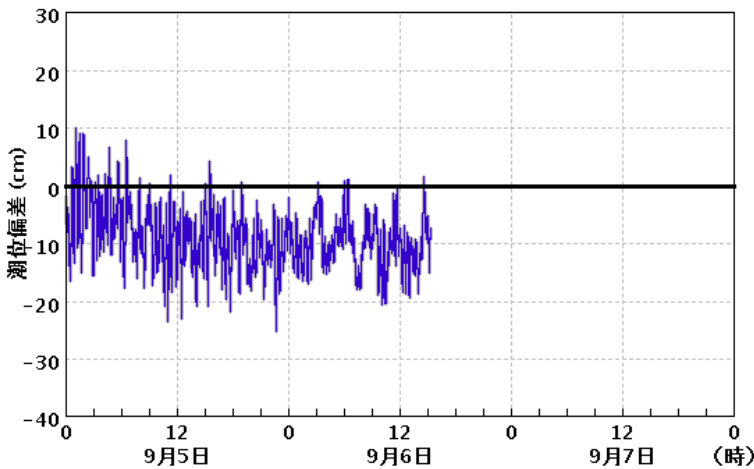
東北太平洋側では、天気は数日の周期で変わり、平年と同様に曇りや雨の日が多い見込みです。

向こう1か月の平均気温は、平年並または高い確率ともに40%です。

週別の気温は、1週目は、平年並または高い確率ともに40%です。2週目は、平年並または高い確率ともに40%です。

### 4. 潮 位

仙台港の潮位はやや低めに推移しています。

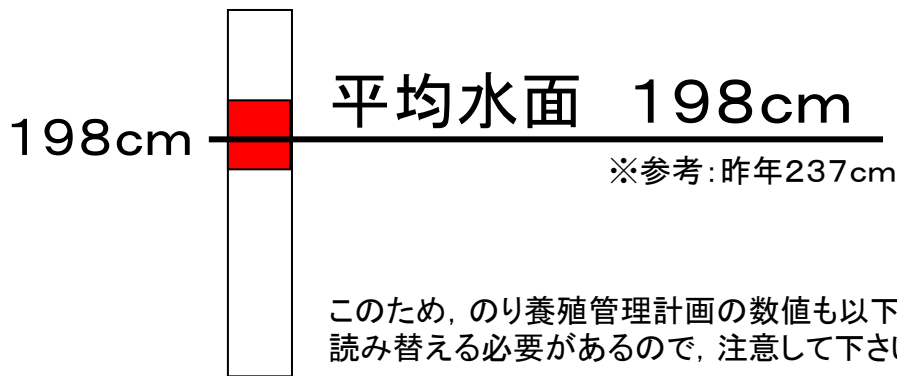


All rights reserved. Copyright © Japan Meteorological Agency

潮位偏差 —————

## 5. 水深棒の設置について

9月3日に新しく水深棒を設置しましたが、昨年と平均水面の高さが変わっています。



このため、のり養殖管理計画の数値も以下のとおり読み替える必要があるので、注意して下さい。

### ① 18ページ「平成25年度の潮汐表からみたのり養殖管理計画表」

9/20~10/4: 標準張り込み水位 196~205cm(平均干出時間3~4時間)

10/5~10/18: 標準張り込み水位 200~209cm(平均干出時間3~4時間)

10/19~11/2: 標準張り込み水位 210~215cm(平均干出時間3.5~4.5時間)

### ② 20ページ「平成25年度の潮汐表からみた張り込み水位と一潮汐平均の日中干出時間の関係(仙台新港)」

(単位:cm)

| 期間 \ 時間    | 1.0 | 1.5 | 2.0 | 2.5 | 3.0 | 3.5 | 4.0 | 4.5 | 5.0 | 5.5 | 6.0 |
|------------|-----|-----|-----|-----|-----|-----|-----|-----|-----|-----|-----|
| 9/20~10/4  | 172 | 179 | 185 | 191 | 196 | 201 | 205 | 208 | 211 | 214 | 216 |
| 10/5~18    | 177 | 184 | 189 | 195 | 200 | 204 | 209 | 212 | 215 | 217 | 220 |
| 10/19~11/2 | 188 | 195 | 200 | 204 | 207 | 210 | 212 | 215 | 217 | 219 | 221 |

・本通報は、水産技術総合センターのホームページ及び携帯電話でもご覧になれます。

ホームページアドレス <http://www.pref.miyagi.jp/mtsc/>



このQRコードを携帯電話のカメラ機能(バーコードリーダー等)で撮影することにより、ホームページアドレスを簡単に取得することができます。

携帯HPアドレス(直接入力の場合)

<http://space.geocities.jp/jkshx806/info/gyogyoushi.html>

携帯ホームページ

携帯ホームページでは調査概要、注意事項等の情報がご覧になれます。

次回の調査は9月13日(金)に  
予定しています。

問い合わせ先 TEL

水産技術総合センター:0225-25-1032

仙台地方振興事務所水産漁港部:022-365-0192

宮城県漁協塩釜総合支所:022-363-1241