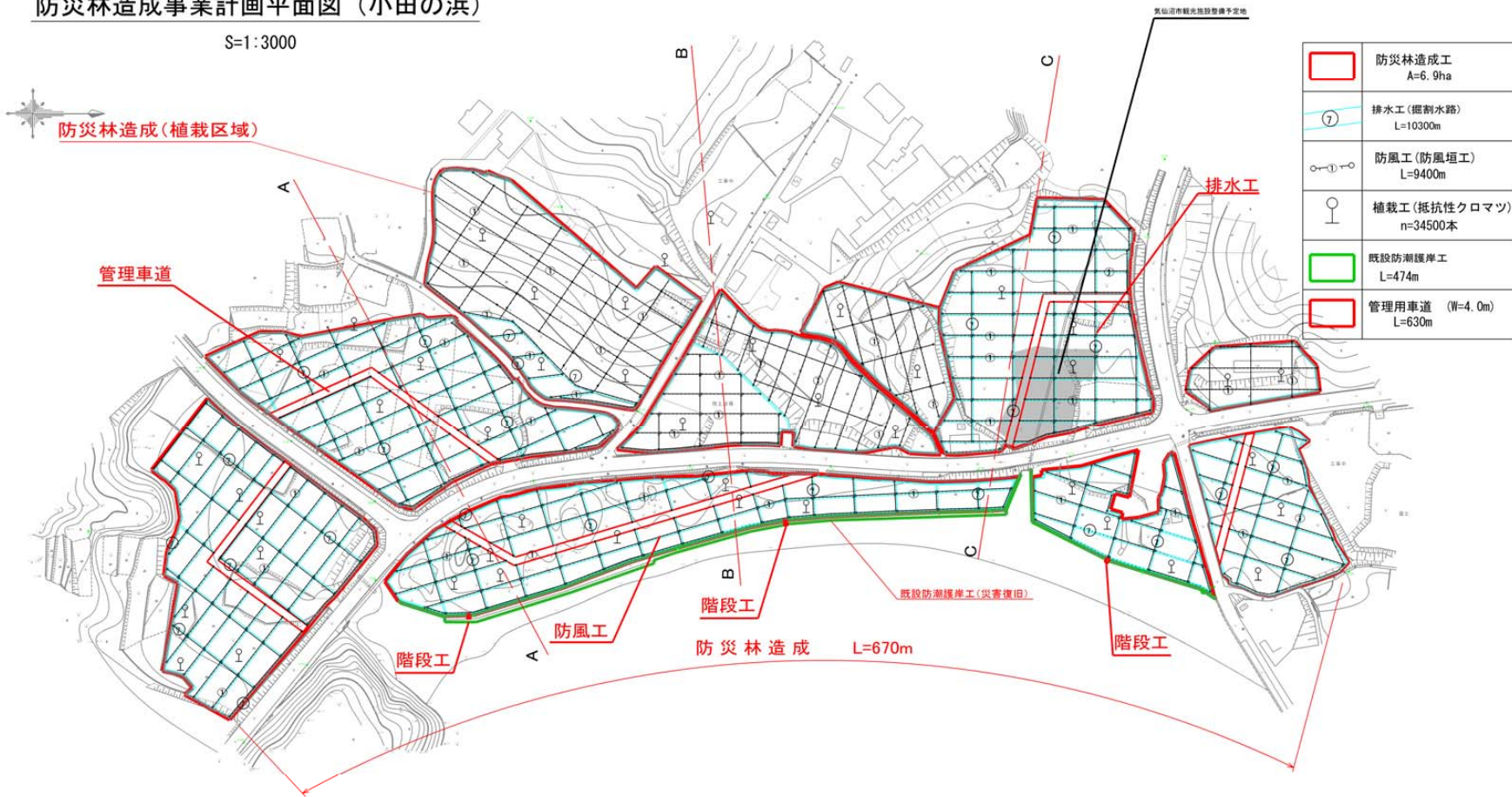


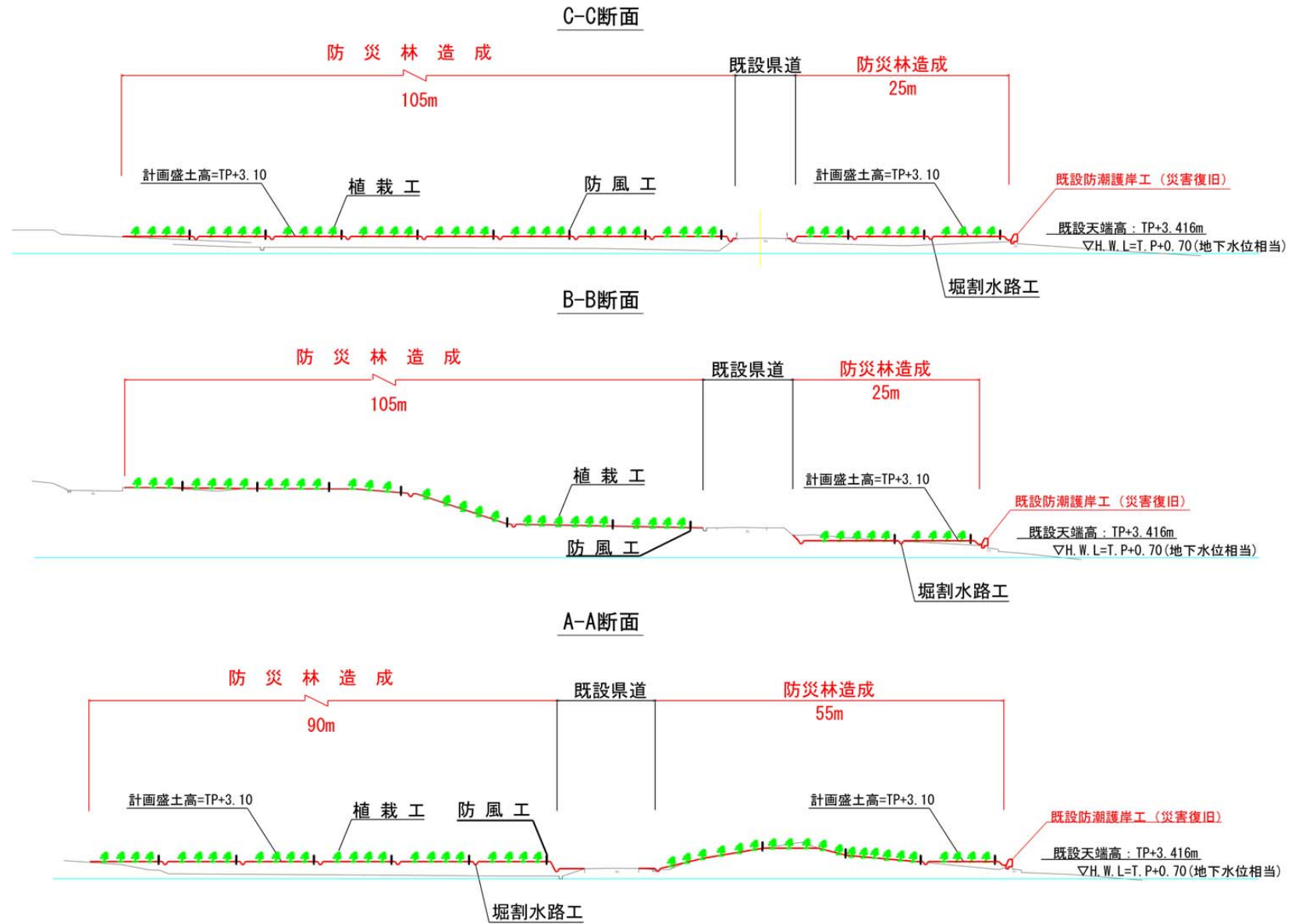
防災林造成事業計画平面図（小田の浜）

S=1:3000



今後の計画内容等の検討により変更となる場合があります。

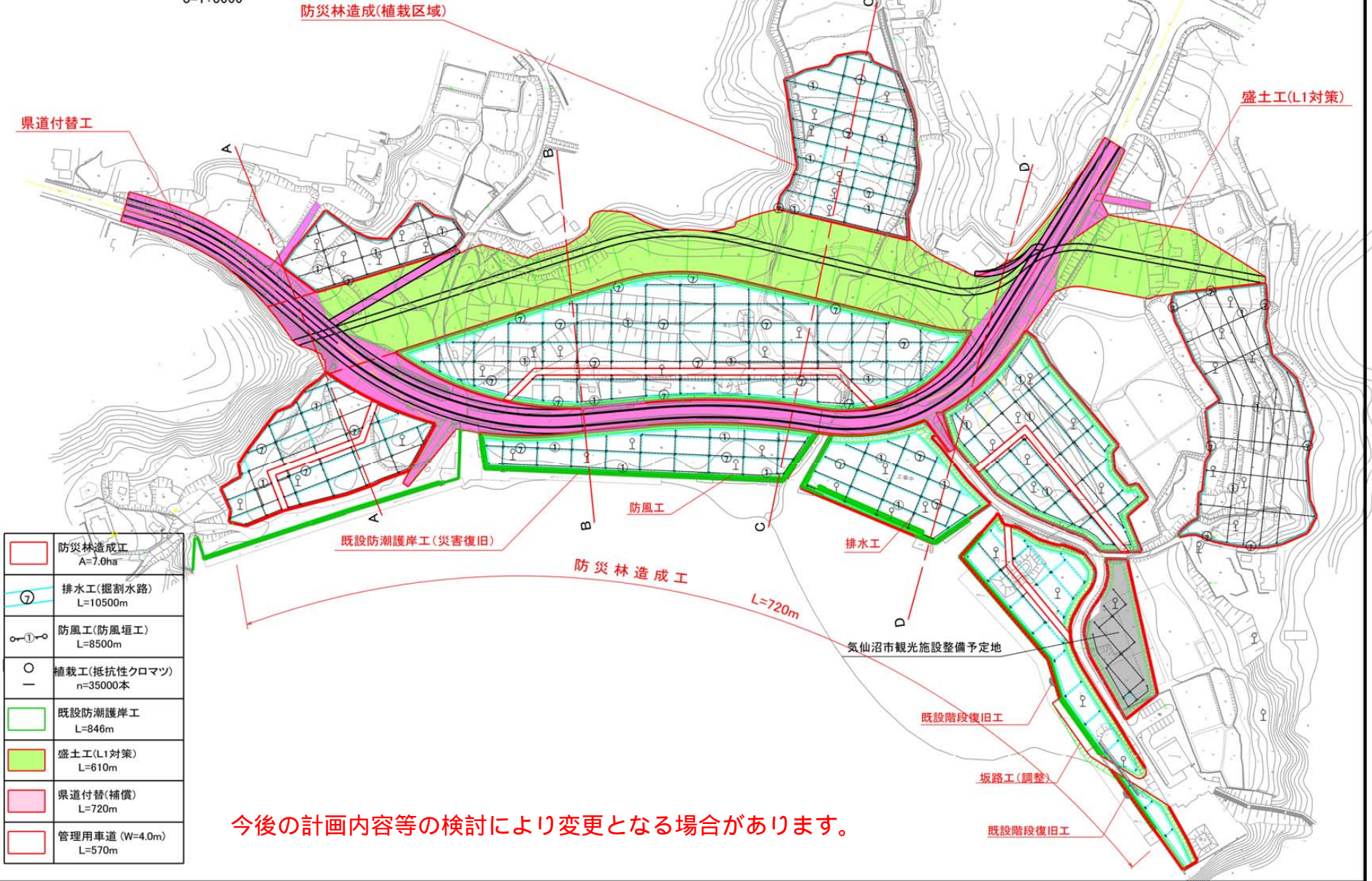
小田ノ浜横断図



○植栽工等完成イメージ図(全景)について

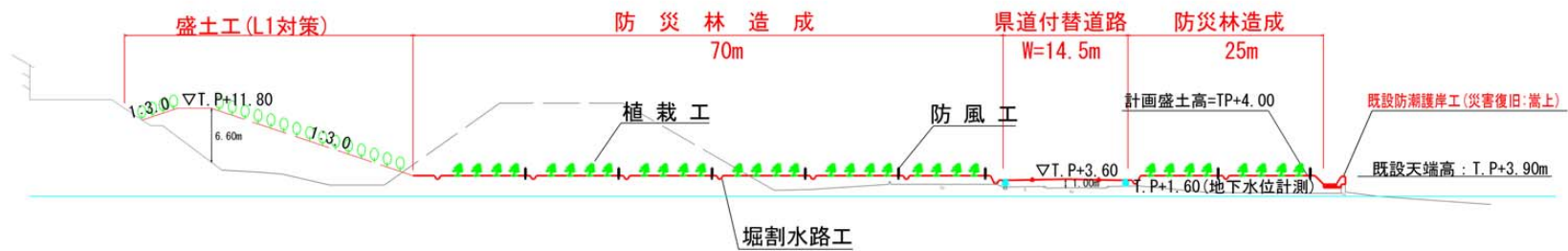


防災林造成事業計画図(田中浜)
S=1:3000

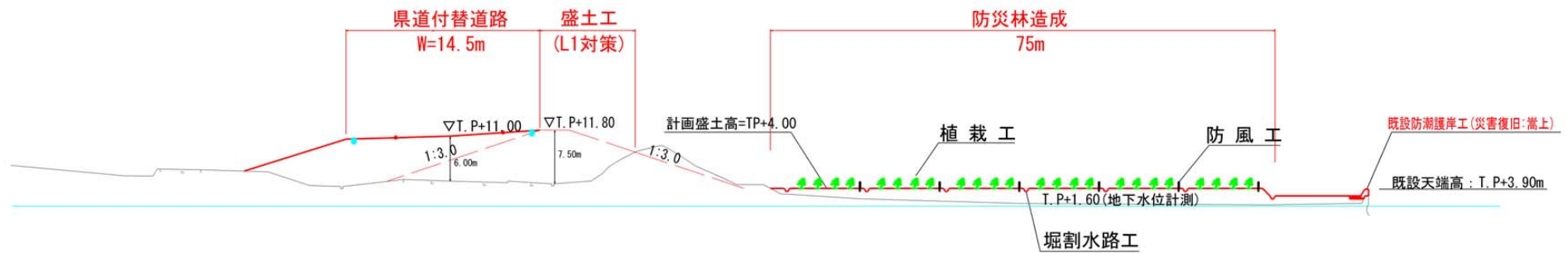


田中浜横断図(1)

B-B断面

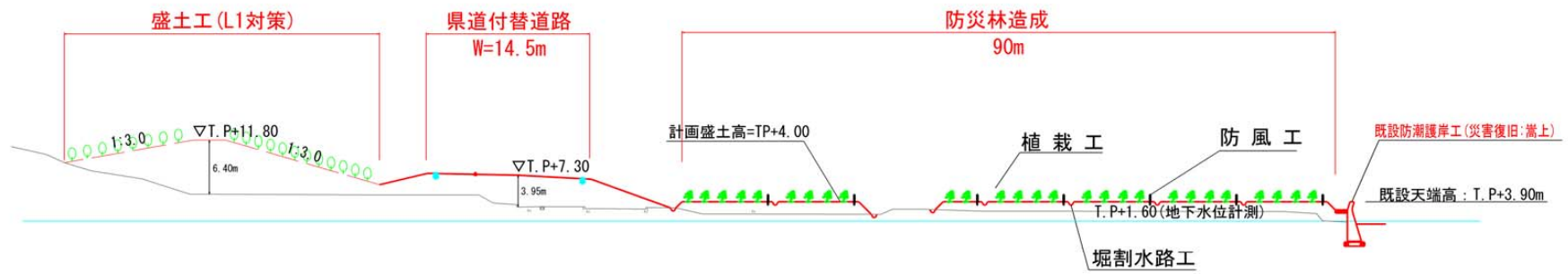


A-A断面

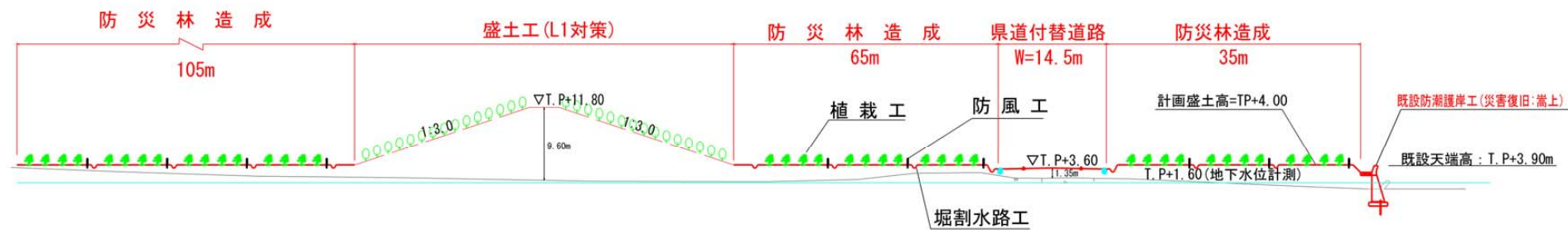


田中浜横断図(2)

D-D断面



C-C断面



○植栽工等完成イメージ図（全景）について

