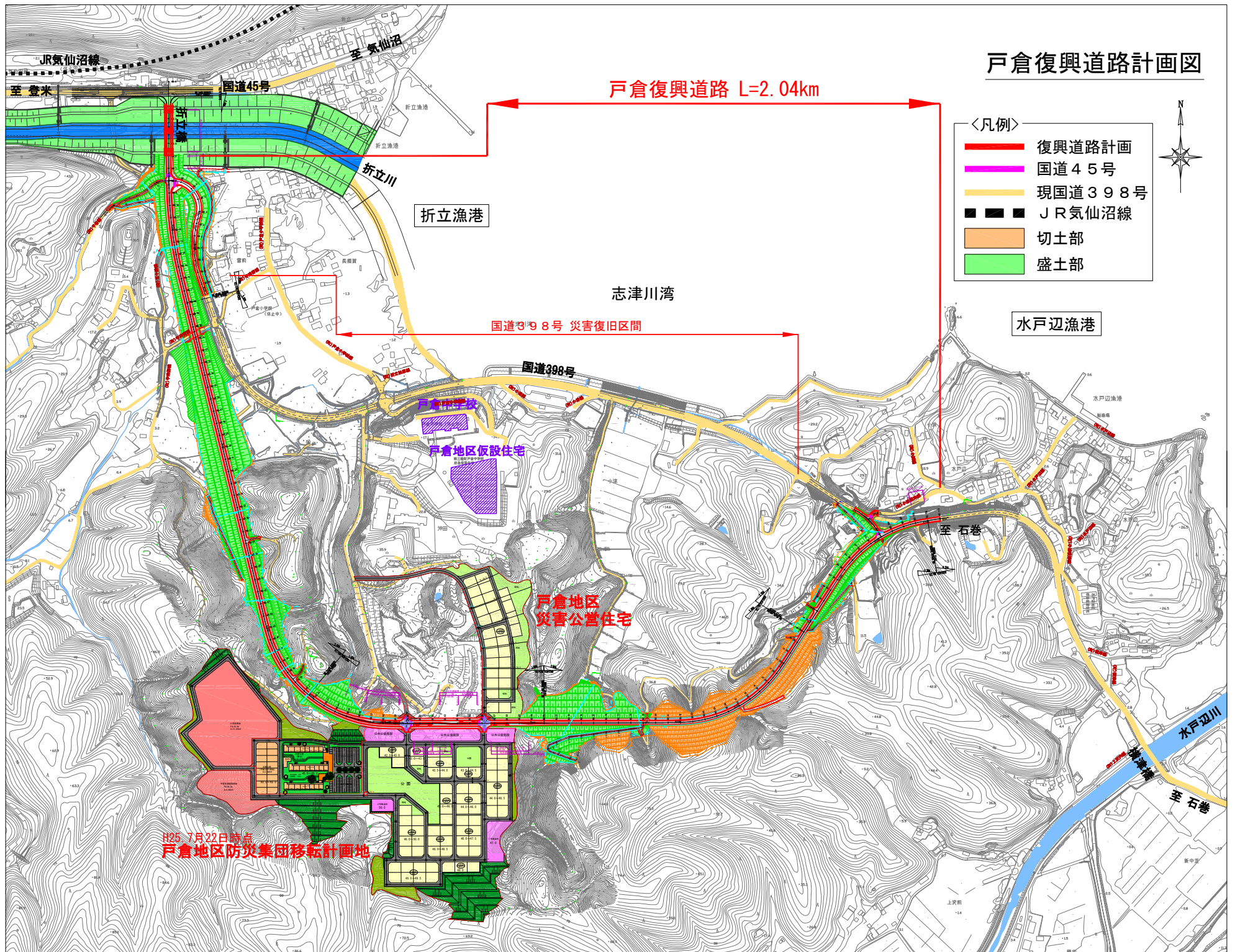


戸倉復興道路計画図

戸倉復興道路 L=2.04km

- 〈凡例〉
- 復興道路計画
 - 国道45号
 - 現国道398号
 - JR気仙沼線
 - 切土部
 - 盛土部



H25 7月22日時点
戸倉地区防災集団移転計画地

折立漁港

志津川湾

水戸辺漁港

国道398号 災害復旧区間

国道398号

仮設住宅

災害公営住宅

至石巻

水戸辺川

至石巻

JR気仙沼線

国道45号

折立川

至登米

至気仙沼

水戸辺漁港

折立漁港

至石巻

至石巻

至石巻

至石巻

至石巻

至石巻

至石巻

標準横断図(1/3)

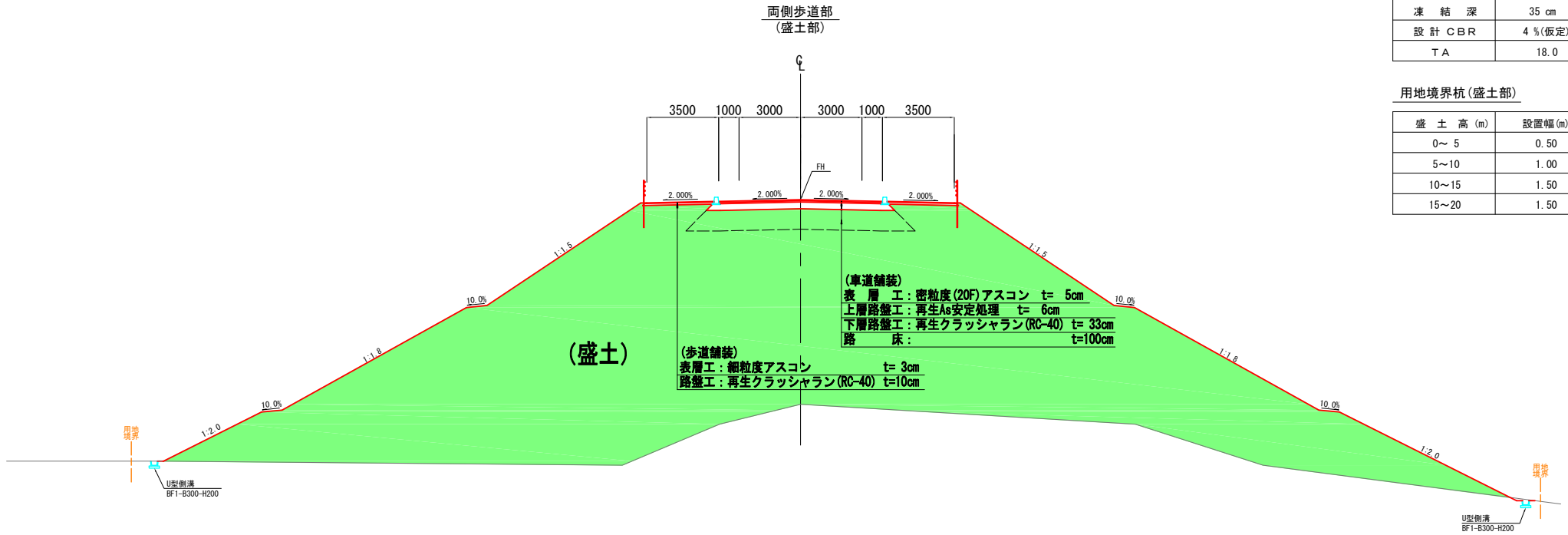
S=1:100

設計条件

道路区分	第3種第3級
設計速度	V= 50 km/h
交通量区分	N 4
凍結深	35 cm
設計CBR	4%(仮定)
TA	18.0

用地境界杭(盛土部)

盛土高(m)	設置幅(m)
0~5	0.50
5~10	1.00
10~15	1.50
15~20	1.50

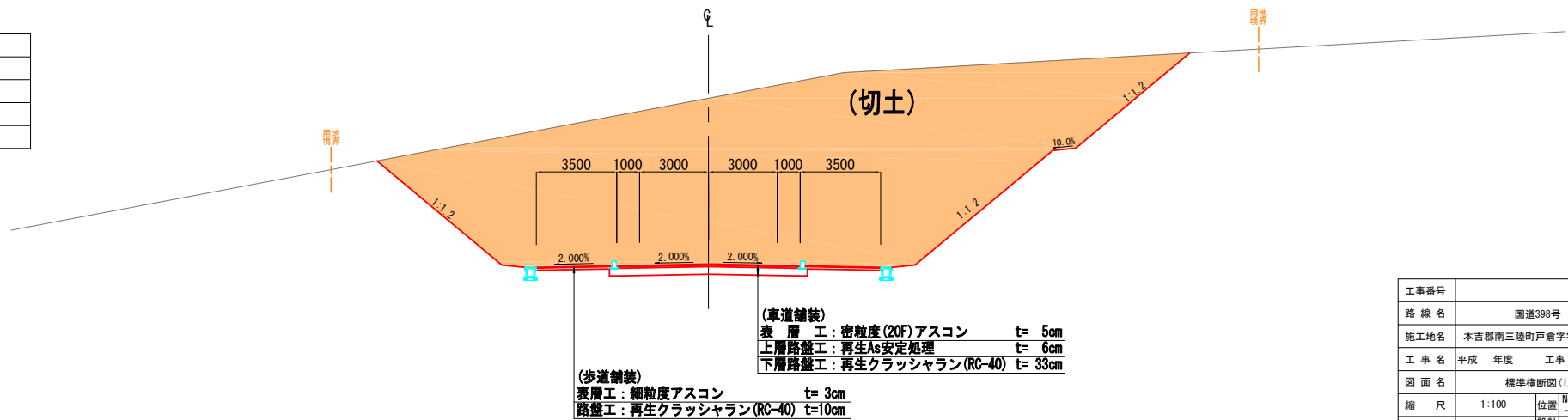


両側歩道部 (切土部)

用地境界杭(切土部)

切土高(m)	設置幅(m)
0~3	1.00
3~7	2.00
7~14	3.00
14~	4.00

※「地形急峻」を適用



工事番号	号		
路線名	国道398号		
施工地名	本吉郡南三陸町戸倉字津野 地内		
工事名	平成 年度	工事 (工区)	
図面名	標準横断図(1/3)		
縮尺	1:100	位置	No. ~ No.
設計者	株式会社 宮城建設コンサルタント	設計年度	
宮城県気仙沼土木事務所	図番		

標準横断図(2/3)

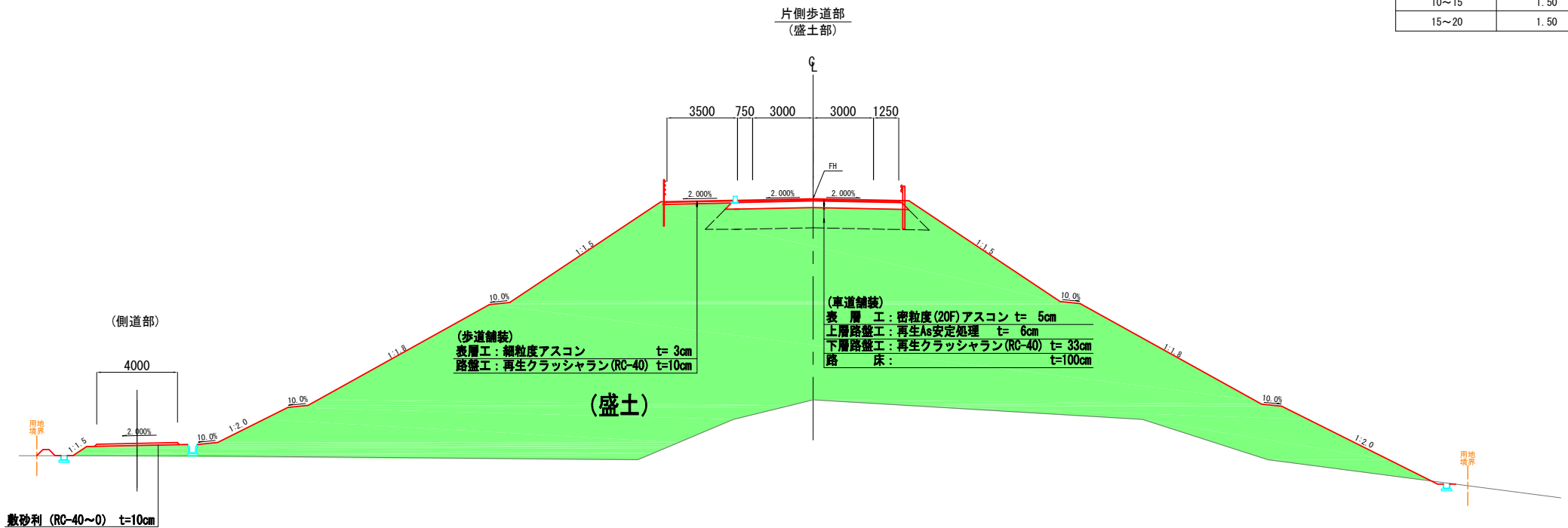
S=1:100

設計条件

道路区分	第3種第3級
設計速度	V= 50 km/h
交通量区分	N 4
凍結深	35 cm
設計CBR	4%(仮定)
TA	18.0

用地境界杭(盛土部)

盛土高(m)	設置幅(m)
0~5	0.50
5~10	1.00
10~15	1.50
15~20	1.50



工事番号	号		
路線名	国道398号		
施工地名	本吉郡南三陸町戸倉字宇津野 地内		
工事名	平成 年度	工事 (工区)	
図面名	標準横断図(2/3)		
縮尺	1:100	位置	No. ~ No.
設計者	株式会社 宮城建設コンサルタント	設計年度	
宮城県気仙沼土木事務所	図番		

