

東日本大震災による公共土木施設災害復旧事業 議事次第


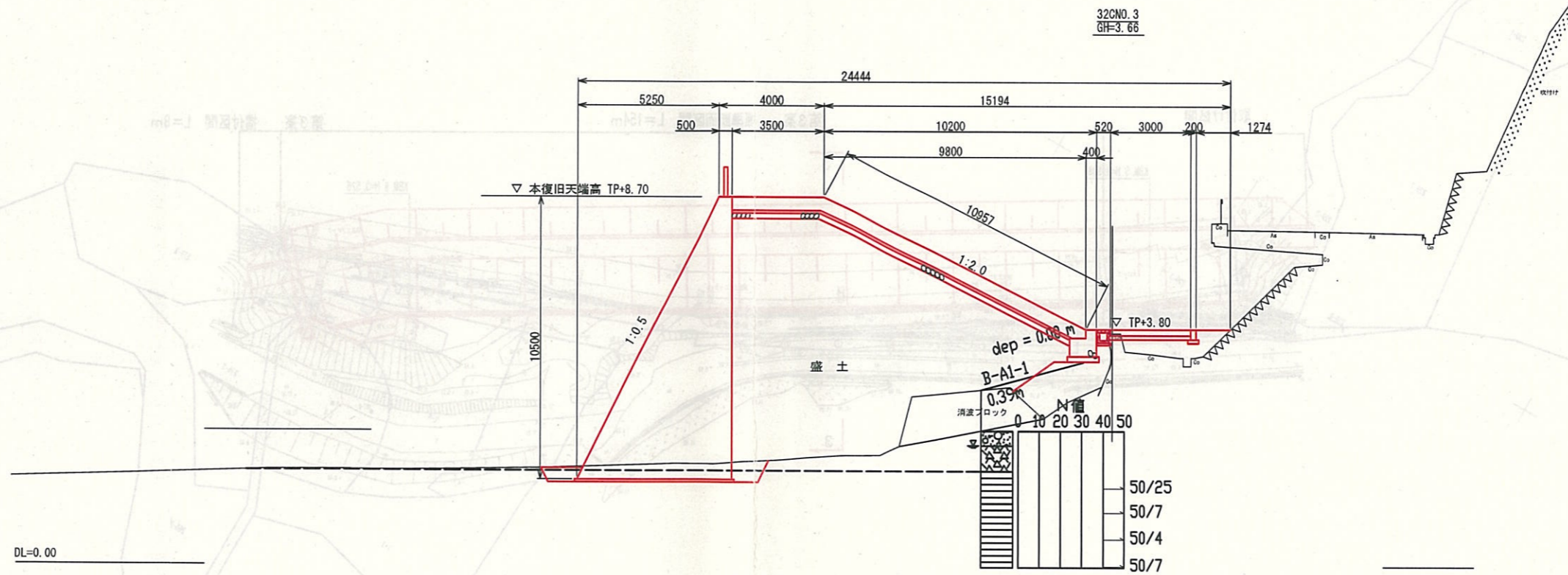
平成24年 9月26日 16:00～
南三陸町 荒砥生活センター

1. 開会あいさつ 南三陸町役場 建設課
2. 事業説明 16:05～
 - ① 建設海岸(荒砥海岸) ...宮城県 気仙沼土木事務所
3. 質疑応答
4. 閉会あいさつ 南三陸町役場 建設課

荒砥地区 護岸1 直立堤 標準断面図

003: 1=2


S=1:100



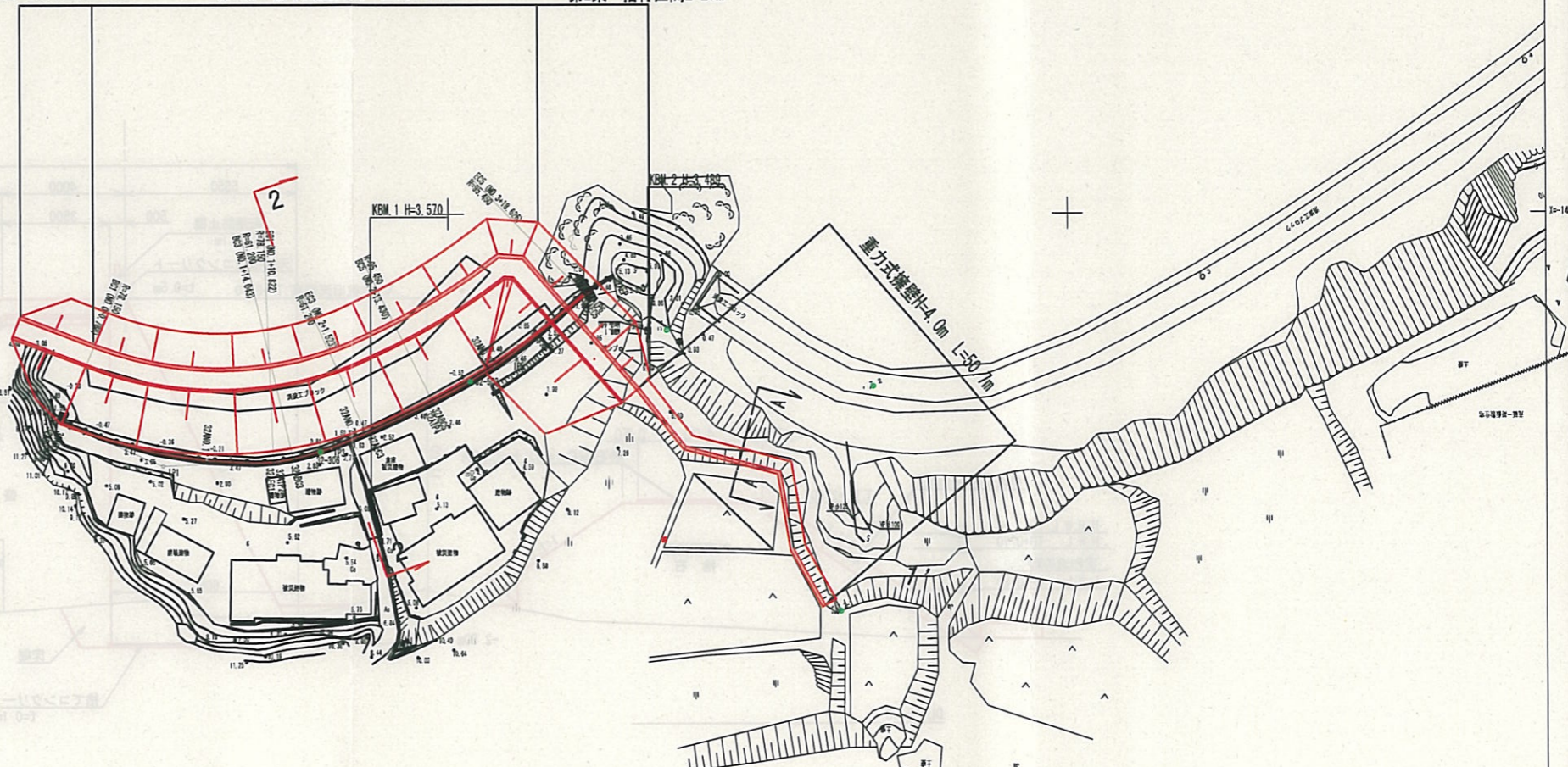
工事番号	
名	
施工地名	本吉郡 南三陸町 地内
工事名	平成 年度 工事 (工区)
図面名	横断面 (荒砥3海岸)
縮尺	S=1:100 位置 EP ~NO.3
設計者	設計年度
宮城県	図番 竣工年月 出納番号

荒砥地区 護岸2 直立堤法線

S=1:500

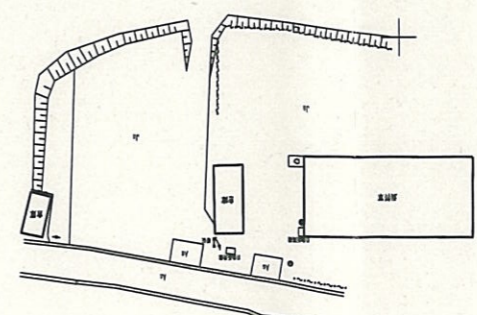
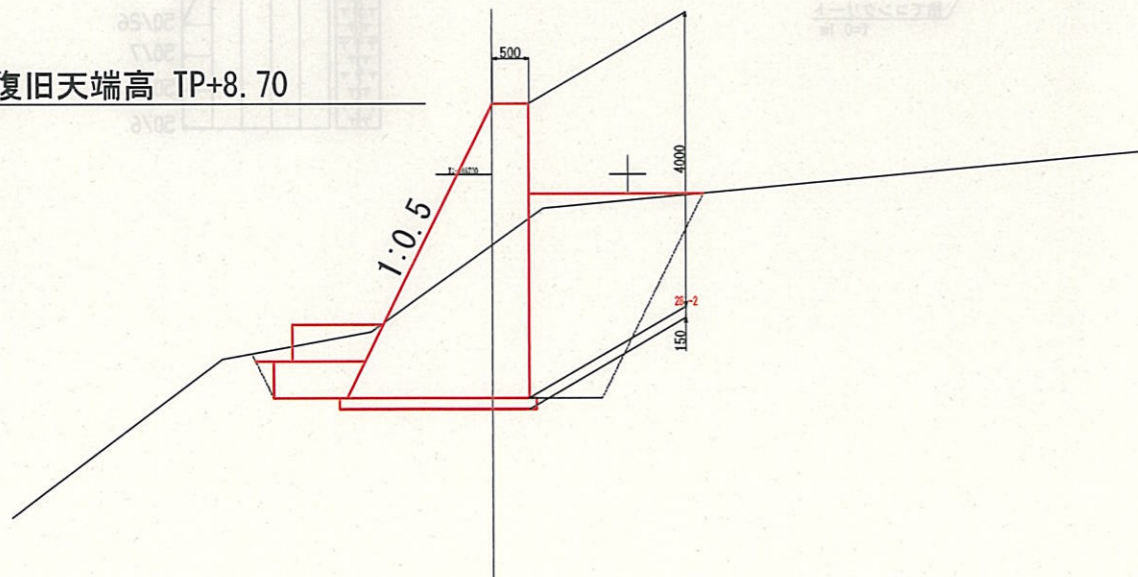


第2案 掘付区間L=13m 第2案 標準断面区間 区間L=71m 第2案 掘付区間L=27m



A-A

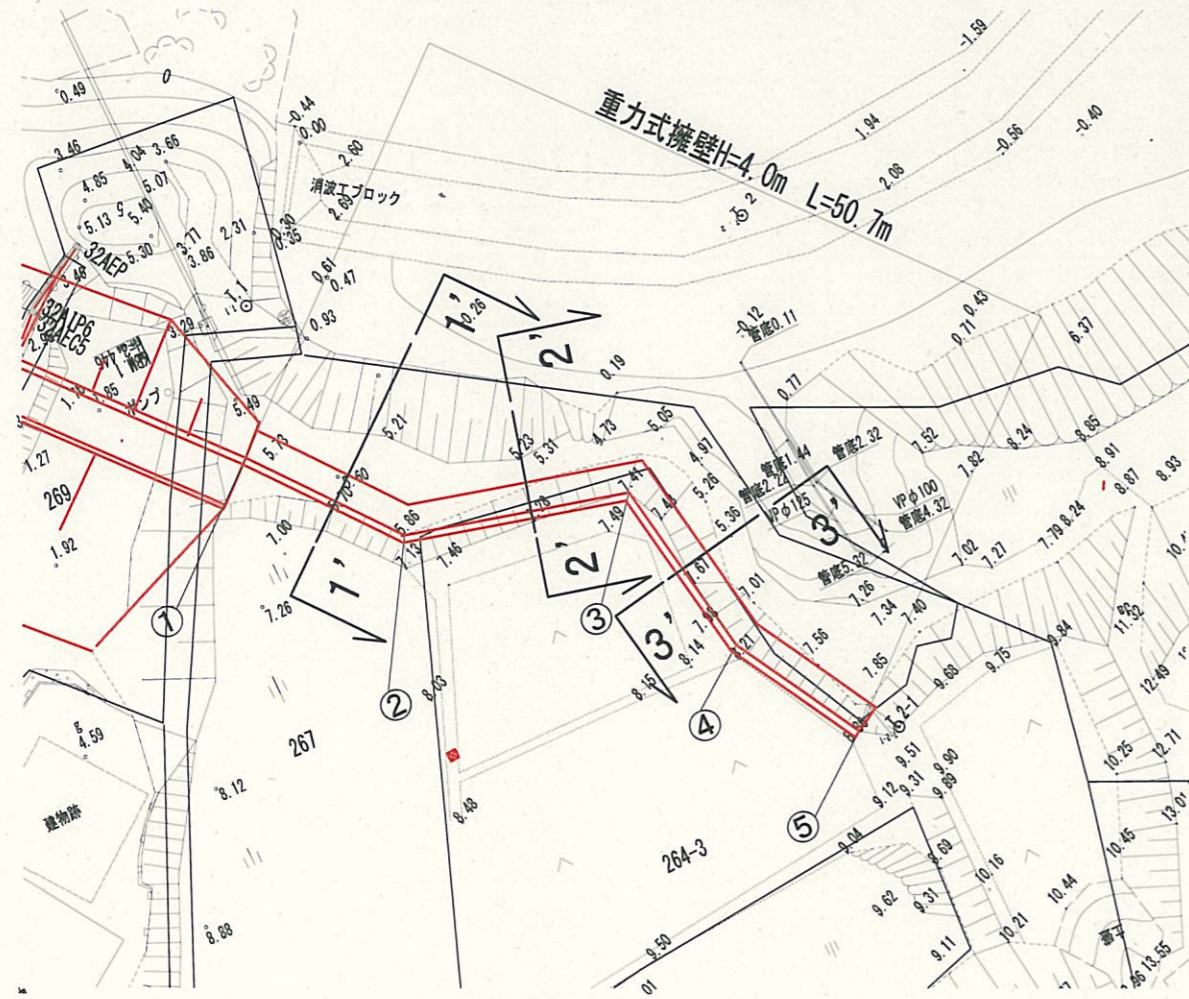
▽ 本復旧天端高 TP+8.70



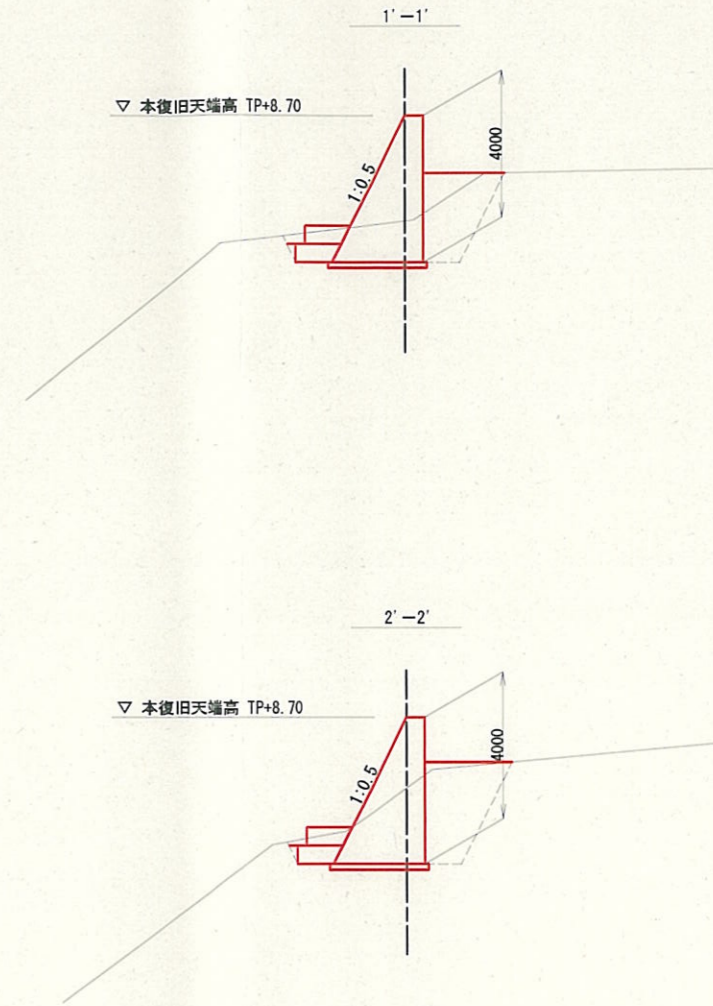
工事番号	
名	
施工地名	本吉郡 南三陸町 区内
工事名	平成年度 工事(工区)
図面名	平面図(荒砥1海岸)
縮尺	S=1:500
設計者	位置 NO. 0 ~NO. 3+24.057
宮城県	設計年度 図番 成果番号 当該番号

胸壁工一般図 (荒砥地区)

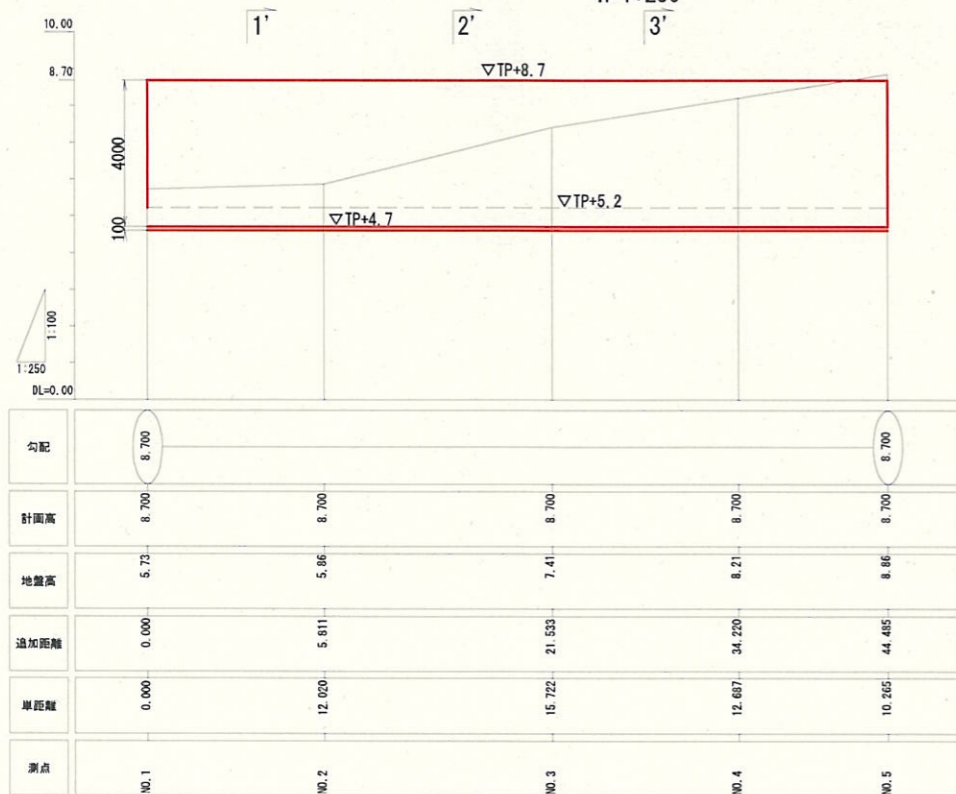
平面図 S=1:250



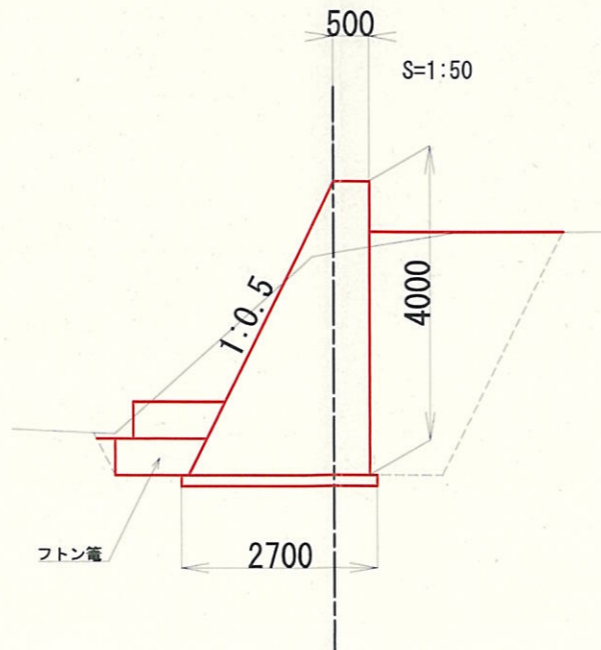
横断面 S=1:100



縦断面 V=1:100
H=1:250



標準断面図 S=1:50

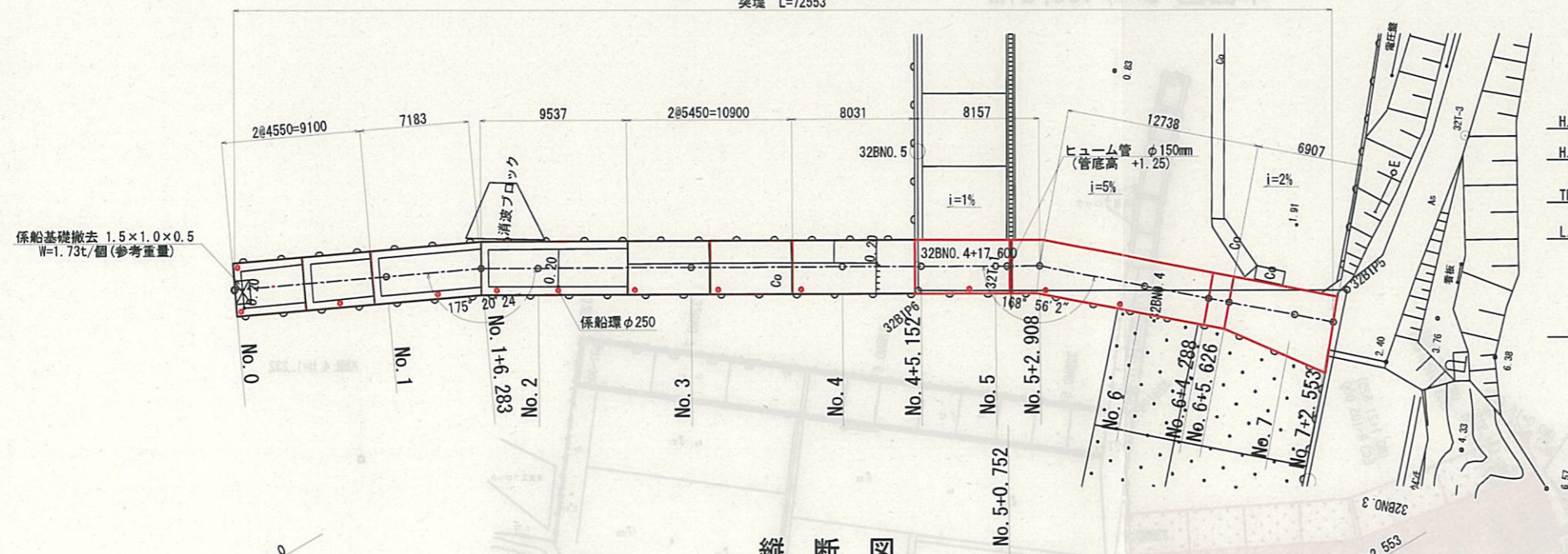


工事名	
図面名	
作成年月日	2011年10月15日
縮尺	図示 図面番号 0 / 0
会社名	
事業者名	

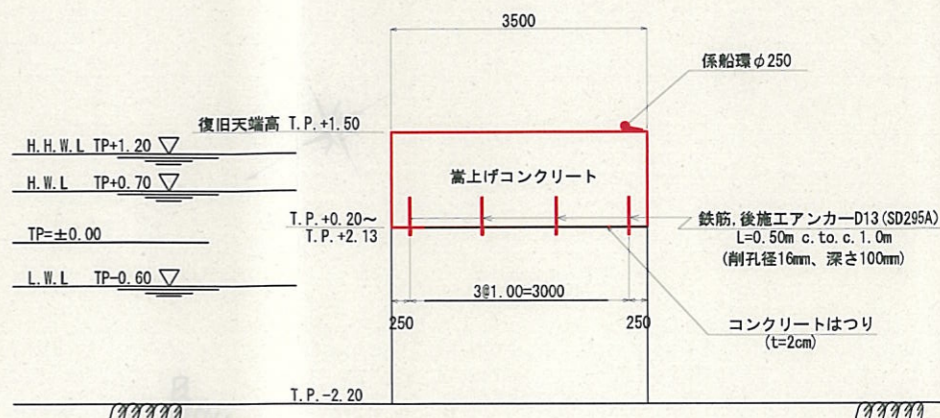
荒砥地区 突堤一般図 S=1/200

平面図

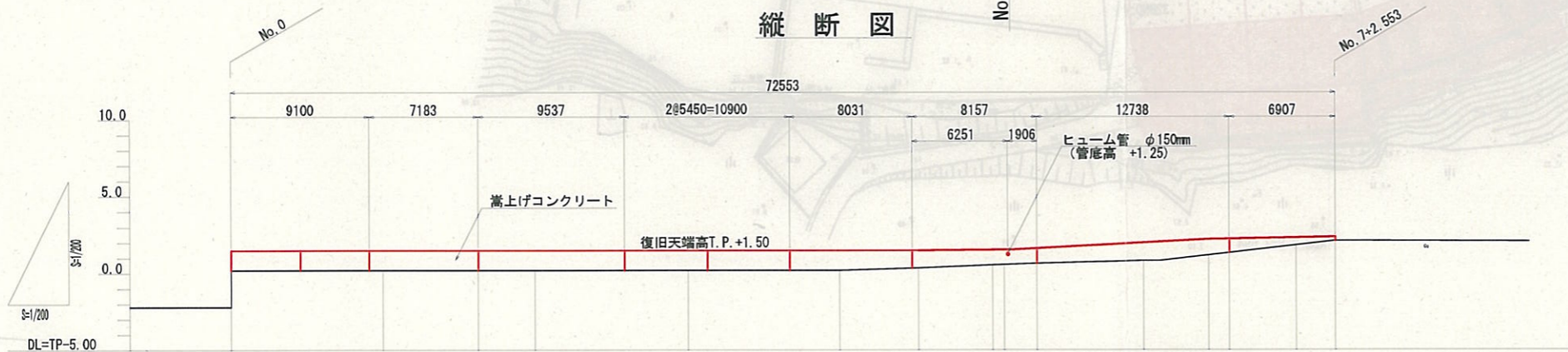
突堤 L=72553



標準断面図 S=1/50, u:m



縦断面図

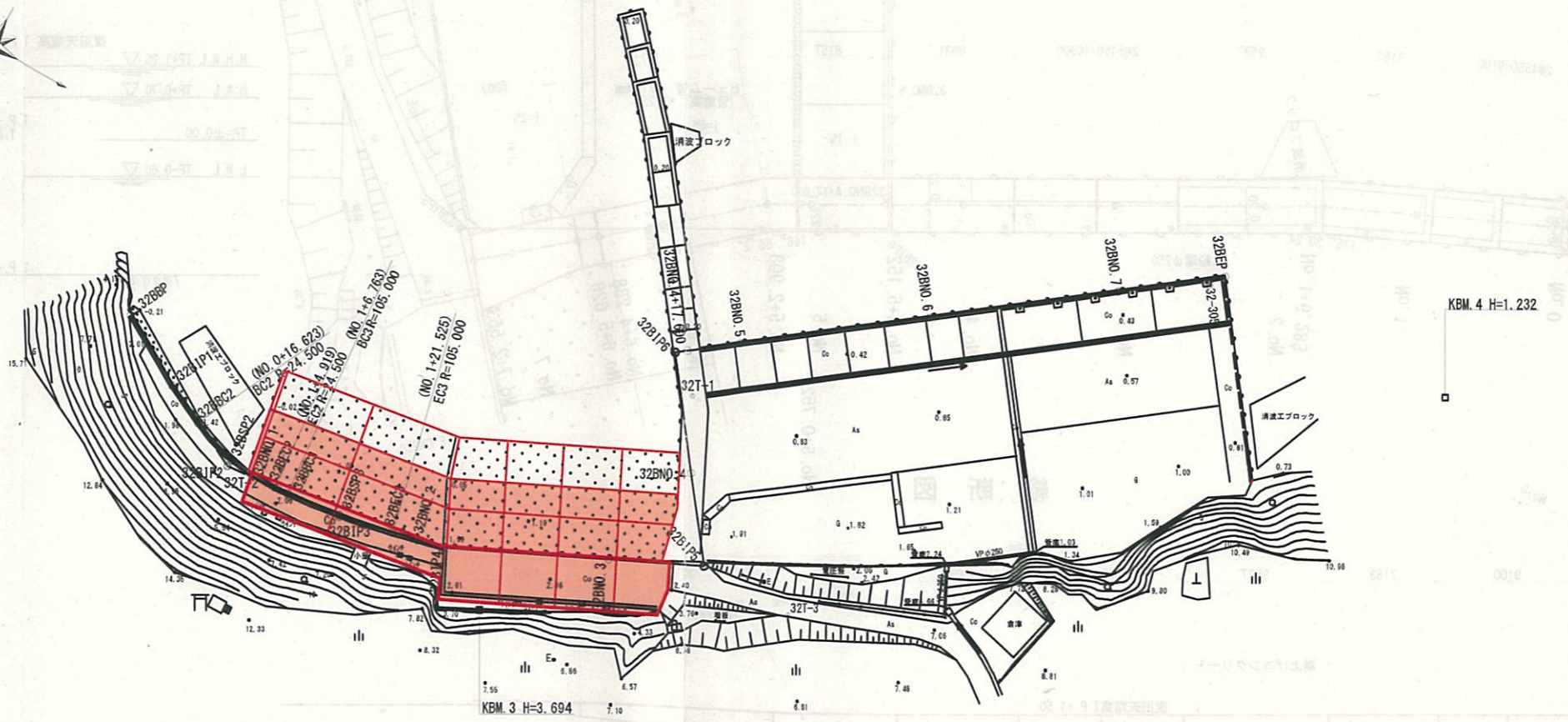


項目	No. 0	No. 1	No. 2	No. 3	No. 4	No. 5	No. 6	No. 7
拡幅								
勾配	1.500	LEVEL L=45.152m			1.500	1.500	2.210	2.366
盛土								
切土								
復旧天端高	1.500	1.500	1.500	1.500	1.500	1.552	2.004	2.366
地盤高	0.20	0.20	0.20	0.20	0.20	0.34	0.80	2.13
単距離	0.000	10.000	6.283	3.717	10.000	5.152	7.092	2.553
追加距離	0.000	10.000	16.283	20.000	30.000	40.000	45.152	52.908
測点名	No. 0	No. 1	+6.283	No. 2	No. 3	No. 4	-4.152	No. 5
曲線	R=∞ L=16.283		IA=175-20-24		R=∞ L=36.625		IA=168-56-2	

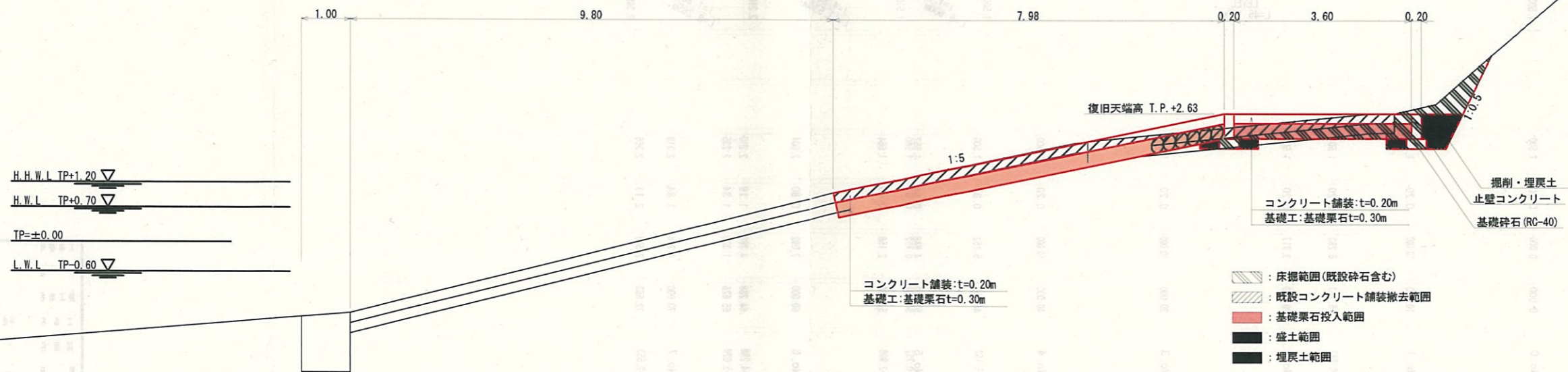
工事番号			
名			
施工地名	本吉郡	南三陸町	地内
工事名	平成年度		工事(工区)
図面名	突堤一般図		
縮尺	図示	位置	
設計者		設計	
宮城県		図書	

荒砥地区 斜路工(1)復旧平面図および標準断面図

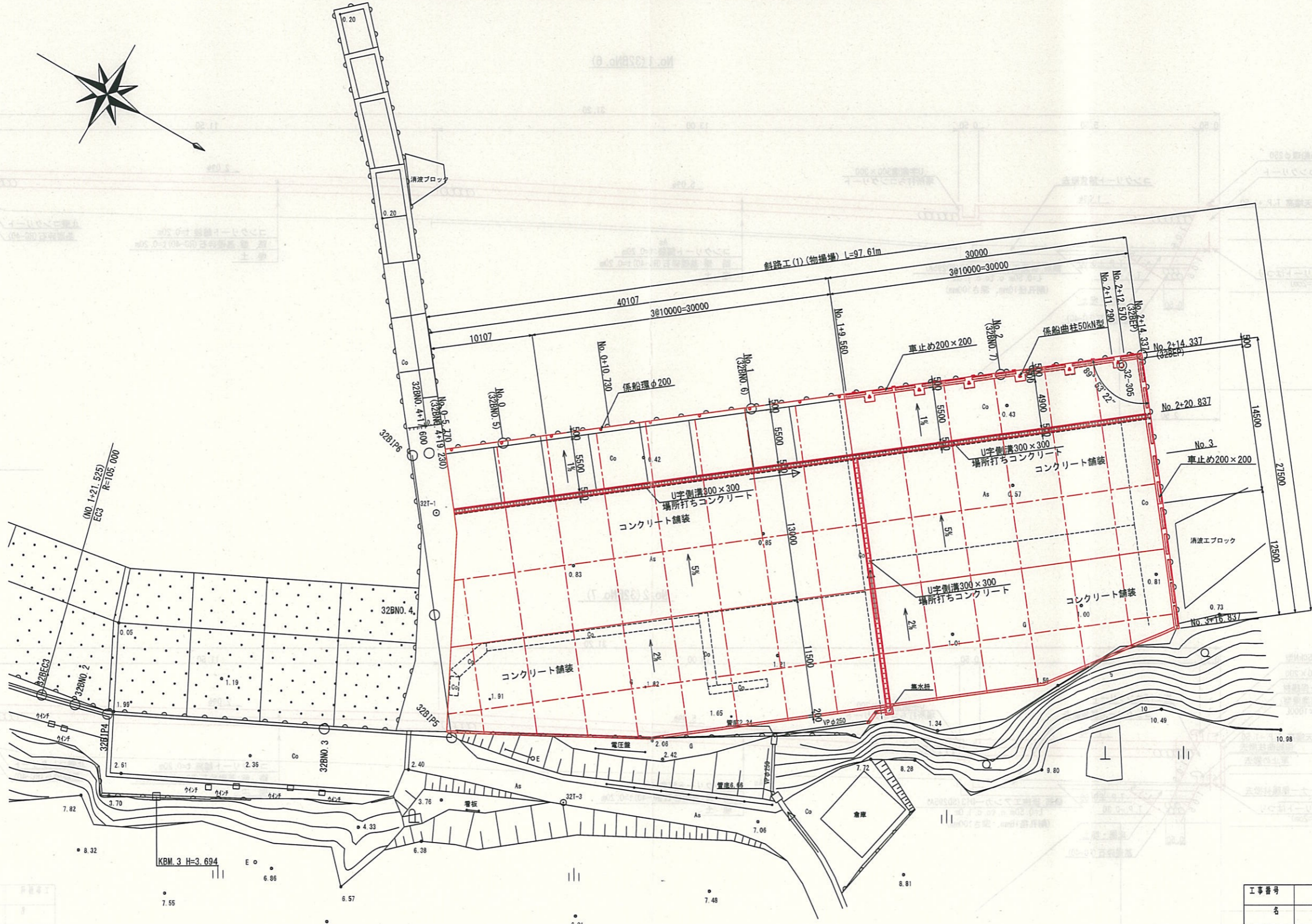
平面図 S=1/400, u:m



標準断面図 S=1/50, u:m



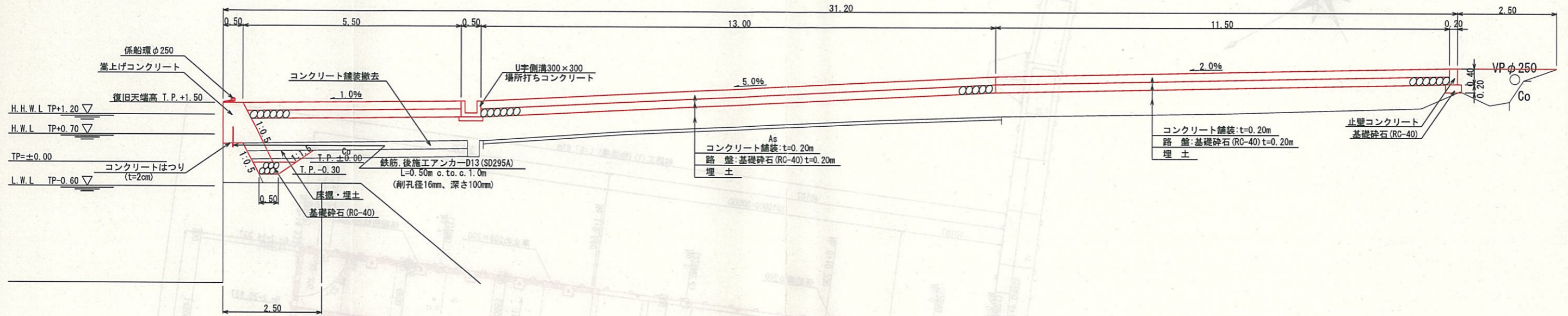
荒砥地区 斜路工(2)(物揚場)平面図 S=1/200



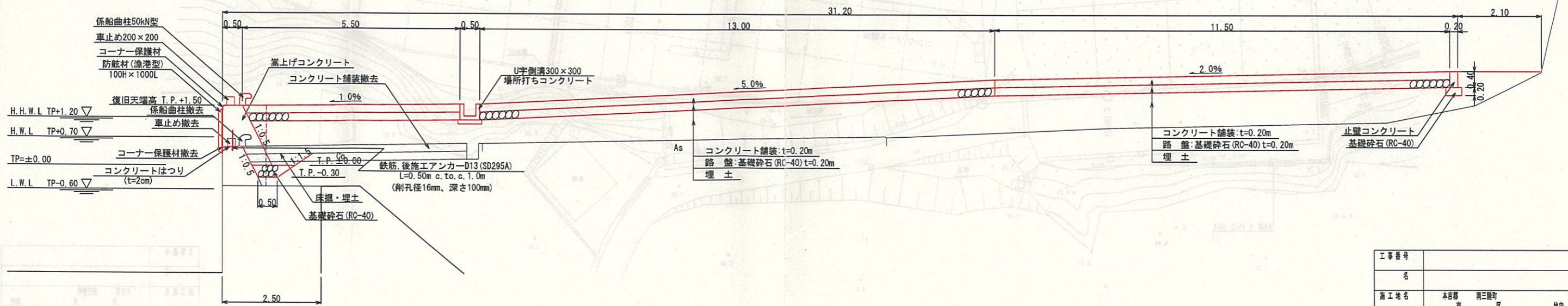
工事番号	
名	
施工地名	本吉郡 南三陸町 地内
工事名	平成 年度 工事(工区)
図面名	斜路工(2)(物揚場)平面図
縮尺	1:200
設計者	設計年度
宮城県	図番

荒砥地区 斜路工(2) (物揚場) 標準断面図 S=1/50

No. 1 (32BNo. 6)



No. 2 (32BNo. 7)



工事番号	
名	
施工地名	本吉郡 南三陸町 地内
工事名	平成 年度 工事 (工区)
図面名	斜路工(2) (物揚場) 標準断面図
縮尺	1:50
設計者	位置
宮城 県	設計年度
	図番