

東日本大震災による公共土木施設災害復旧事業 議事次第

平成24年 9月25日 18:30～
南三陸町 泊浜住民センター

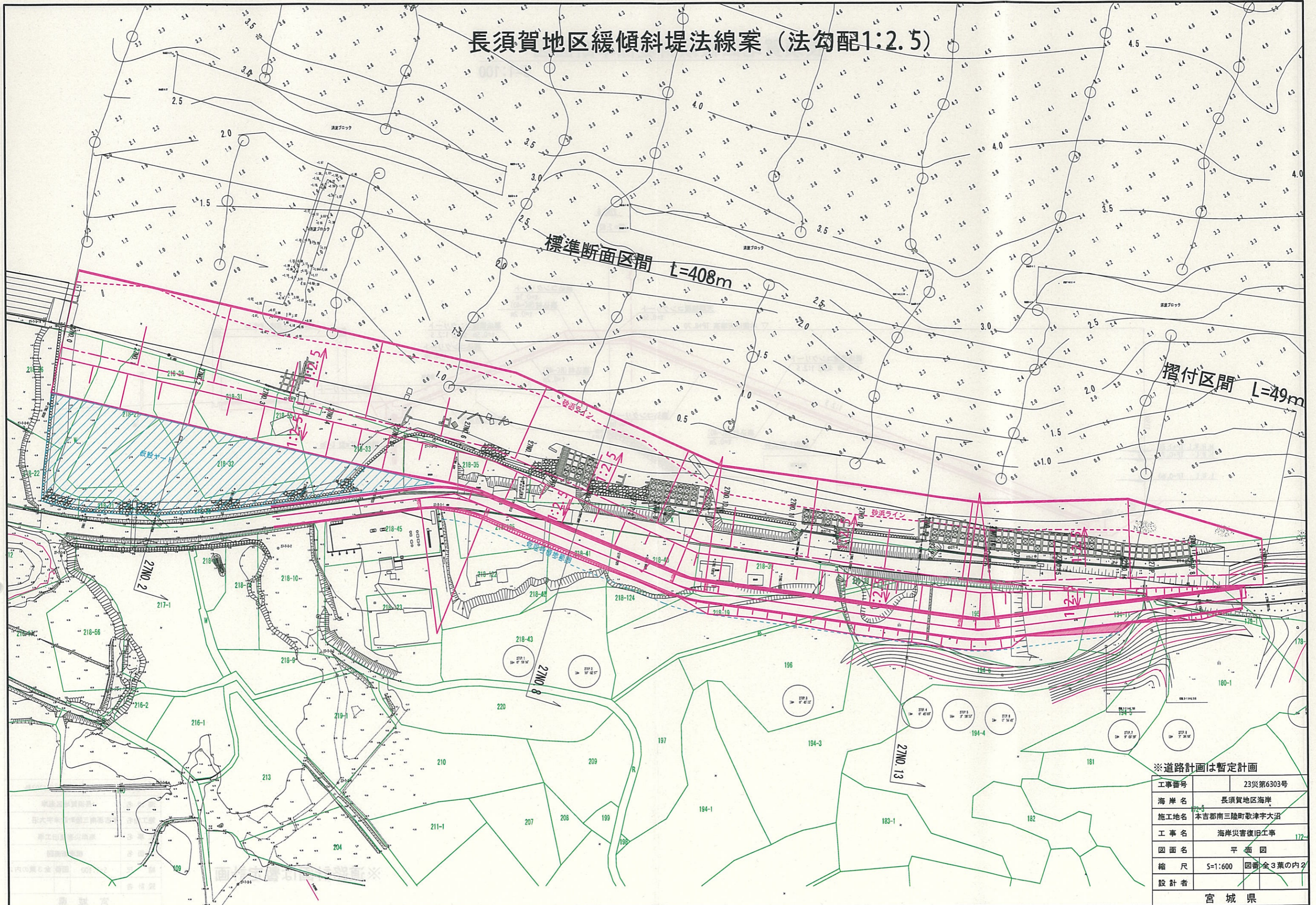
1. 開会あいさつ 南三陸町役場 建設課

2. 事業説明 18:35～19:00
 - ① 建設海岸(長須賀海岸) ...宮城県 気仙沼土木事務所
 - ② 県道泊崎半島線 ...宮城県 気仙沼土木事務所

3. 質疑応答

4. 閉会あいさつ 南三陸町役場 建設課

長須賀地区緩傾斜堤法線案 (法勾配1:2.5)

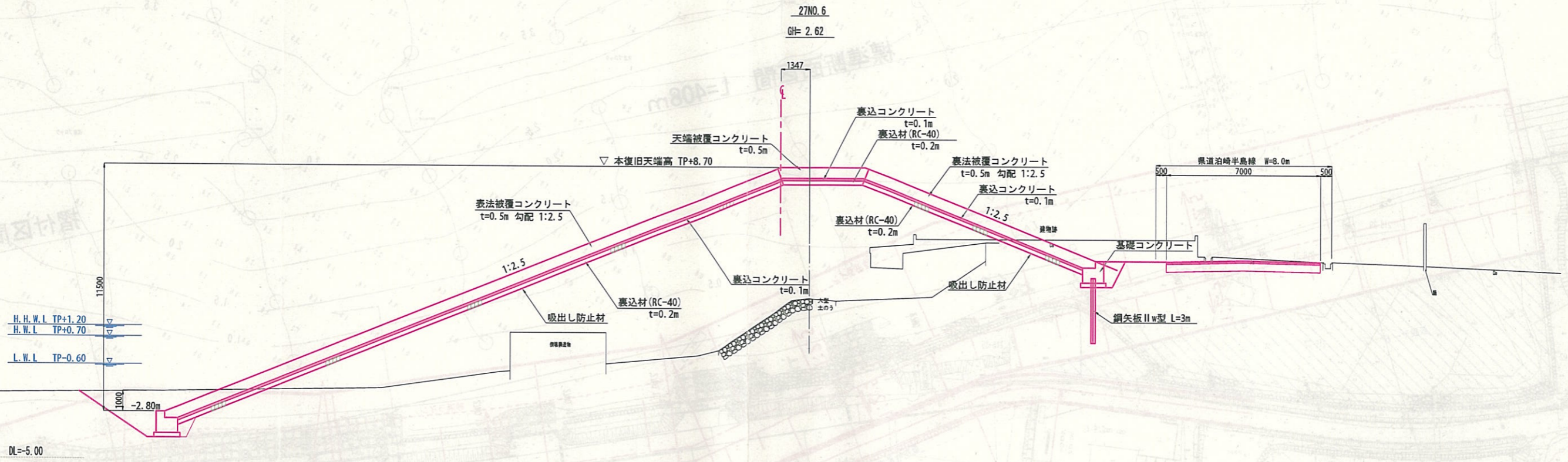


※道路計画は暫定計画

工事番号	23災第6303号
海岸名	長須賀地区海岸
施工地名	本吉郡南三陸町歌津字大沼
工事名	海岸災害復旧工事
図面名	平面図
縮尺	S=1:600 図番全3葉の内2
設計者	宮城県

長須賀地区緩傾斜堤標準断面図

S=1:100

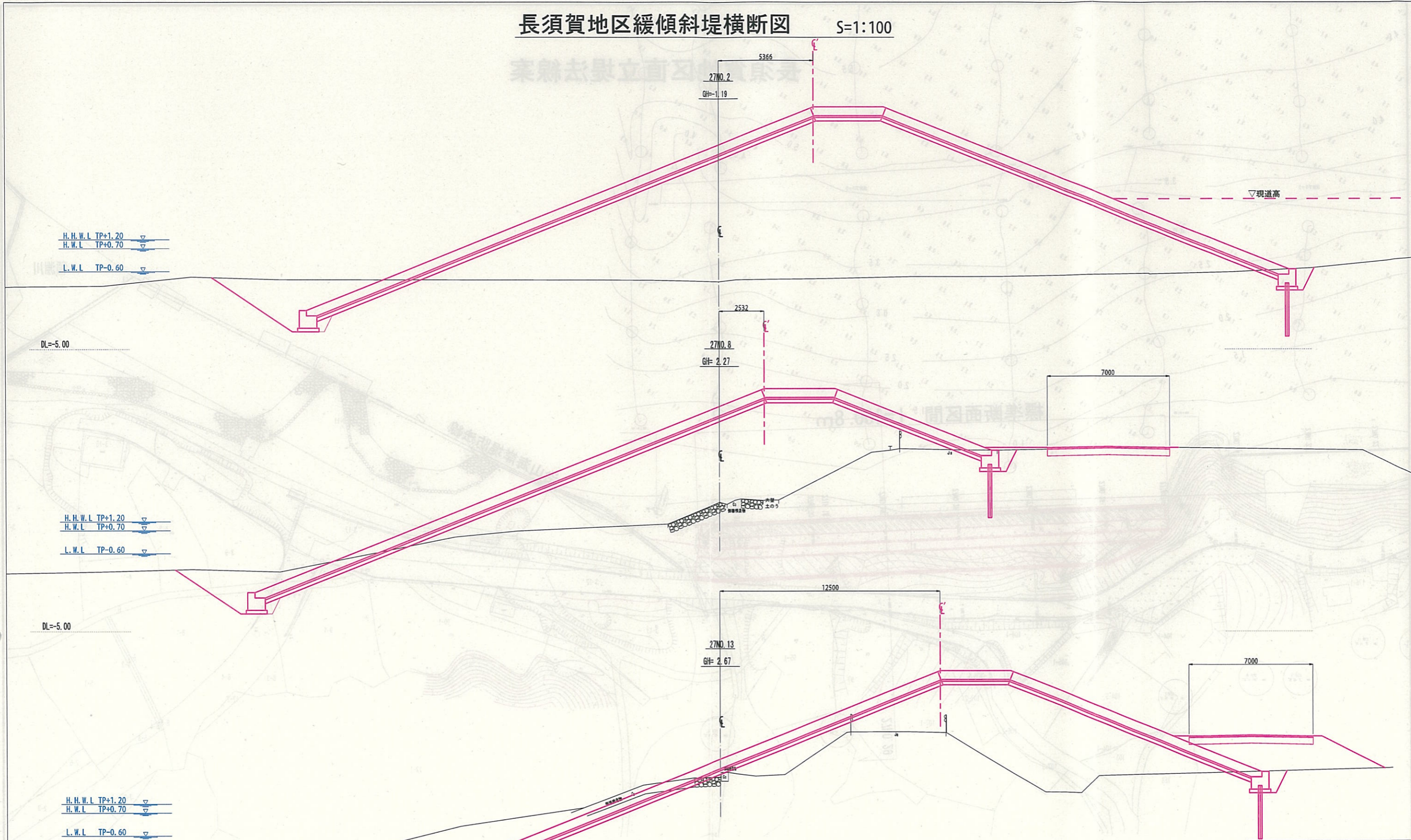


図面名称	標準断面図
設計者	宮城県建設部
監理者	宮城県建設部
作成者	宮城県建設部
承認者	宮城県建設部
作成日	2014.10
承認日	2014.10
図面番号	23災第6303号

工事番号	23災第6303号
海岸名	長須賀地区海岸
施工地名	本吉郡南三陸町歌津字大沼
工事名	海岸災害復旧工事
図面名	標準断面図
縮尺	S=1:100 図番 全3葉の内2
設計者	宮城県

※道路計画は暫定計画

長須賀地区緩傾斜堤横断図 S=1:100



H.H.W.L TP+1.20
H.W.L TP+0.70
L.W.L TP-0.60

DL=-5.00

H.H.W.L TP+1.20
H.W.L TP+0.70
L.W.L TP-0.60

DL=-5.00

H.H.W.L TP+1.20
H.W.L TP+0.70
L.W.L TP-0.60

設計者	宮城県建設部
監理者	宮城県建設部
作成者	宮城県建設部
承認者	宮城県建設部
図面名	長須賀地区緩傾斜堤横断図
縮尺	S=1:100
図番	全葉の内
設計者	宮城県

▽現道高

7000

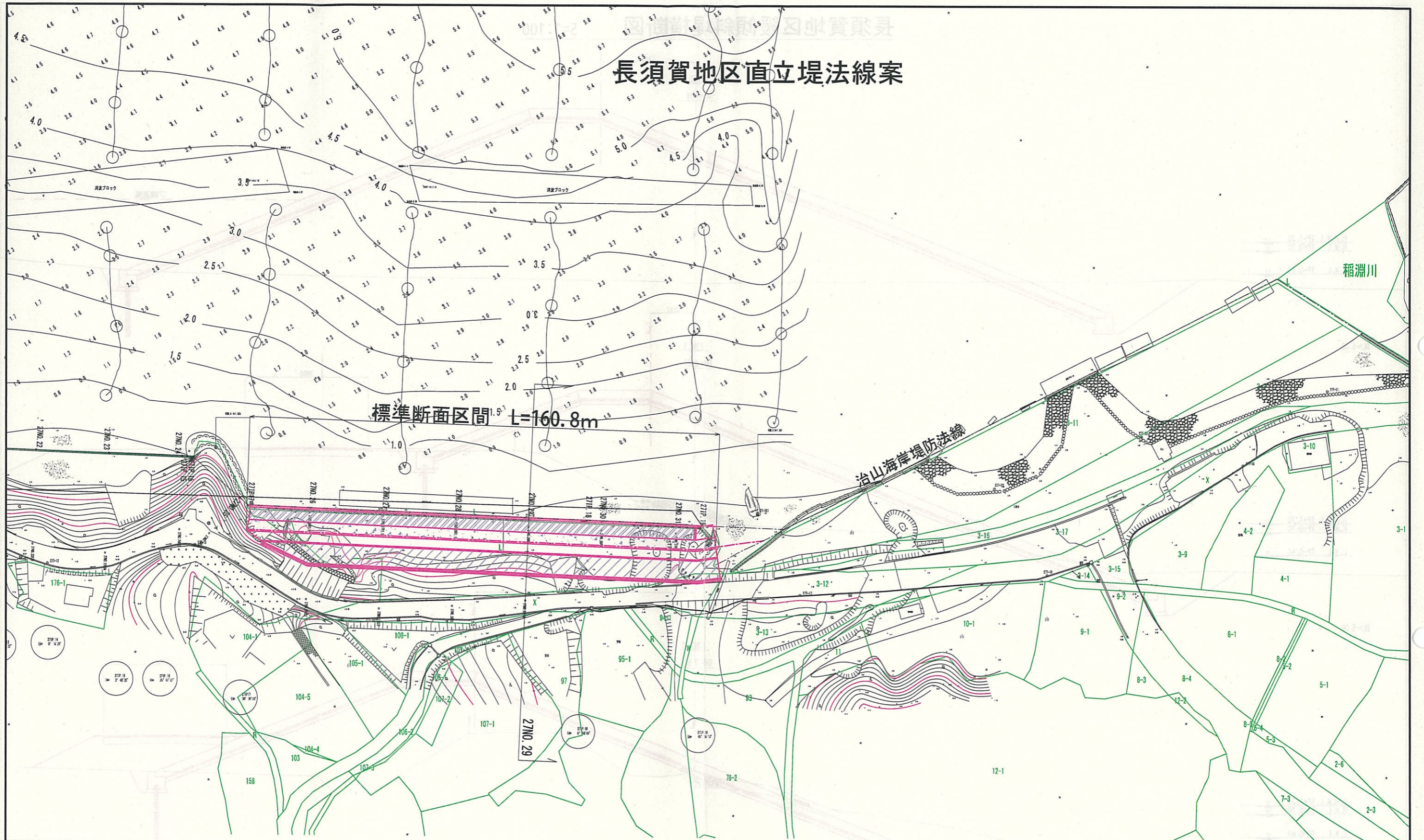
12500

7000

※道路計画は暫定計画

工事番号	23災第6303号
海岸名	長須賀地区海岸
施工地名	本吉郡南三陸町歌津字大沼
工事名	海岸災害復旧工事
図面名	長須賀地区緩傾斜堤横断図
縮尺	S=1:100 図番 全葉の内
設計者	宮城県

長須賀地区直立堤法線案



標準断面区間 $L=160.8m$

治山海岸堤防法線

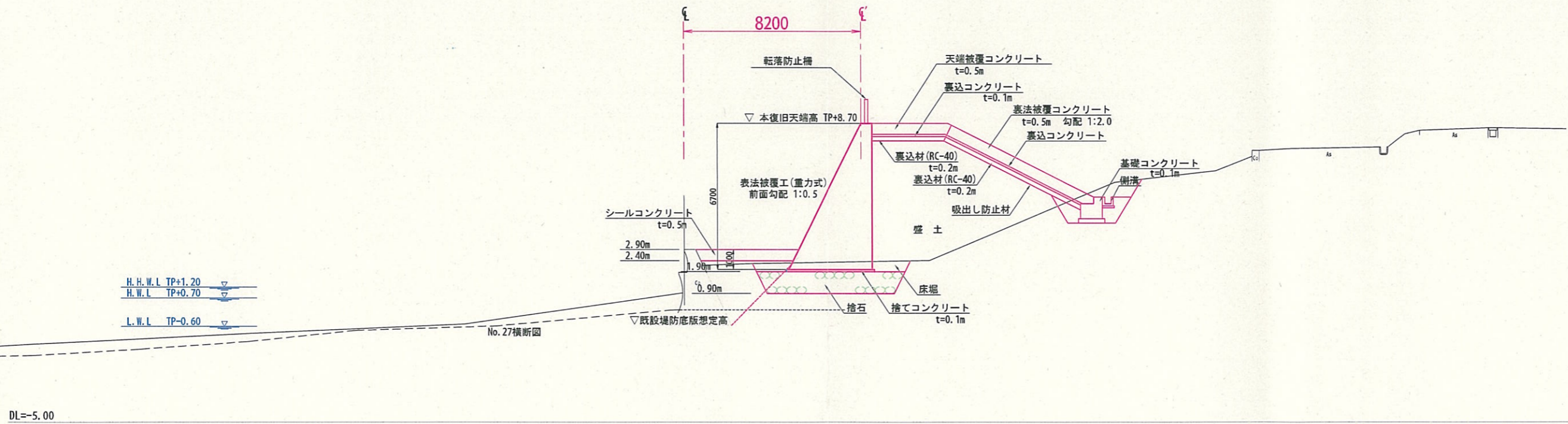
稲淵川

工事番号	23災第6303号
海岸名	長須賀地区海岸
施工地名	本吉郡南三陸町歌津字大沼
工事名	海岸災害復旧工事
図面名	平面図
縮尺	S=1:600 図番 全3葉の内2
設計者	
宮城県	

長須賀地区直立堤標準断面図

S=1:100

27No.29
GH= 2.91



工事番号	23災第6303号	
海岸名	長須賀地区海岸	
施工地名	本吉郡南三陸町歌津字大沼	
工事名	海岸災害復旧工事	
図面名	標準断面図	
縮尺	S=1:100	図番 全3葉の内2
設計者		
宮城県		

