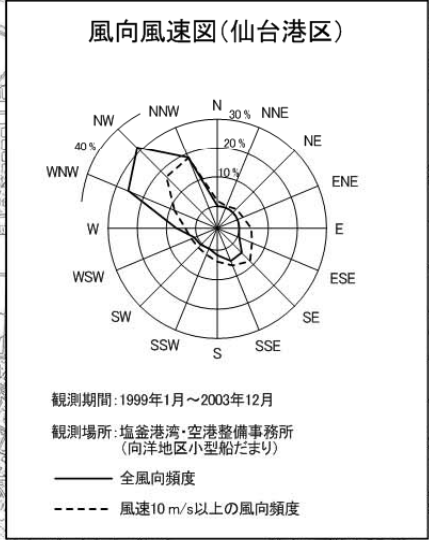
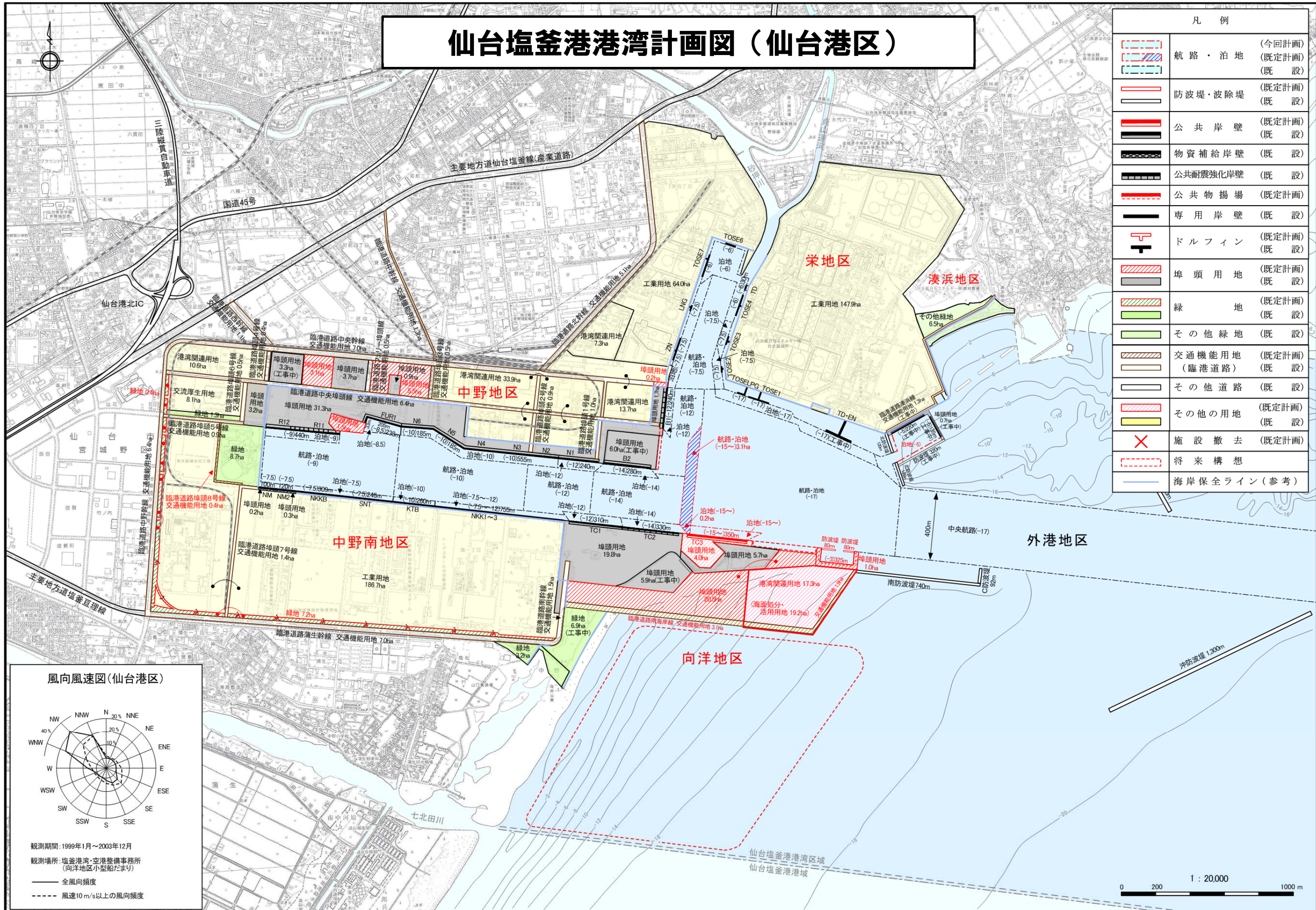


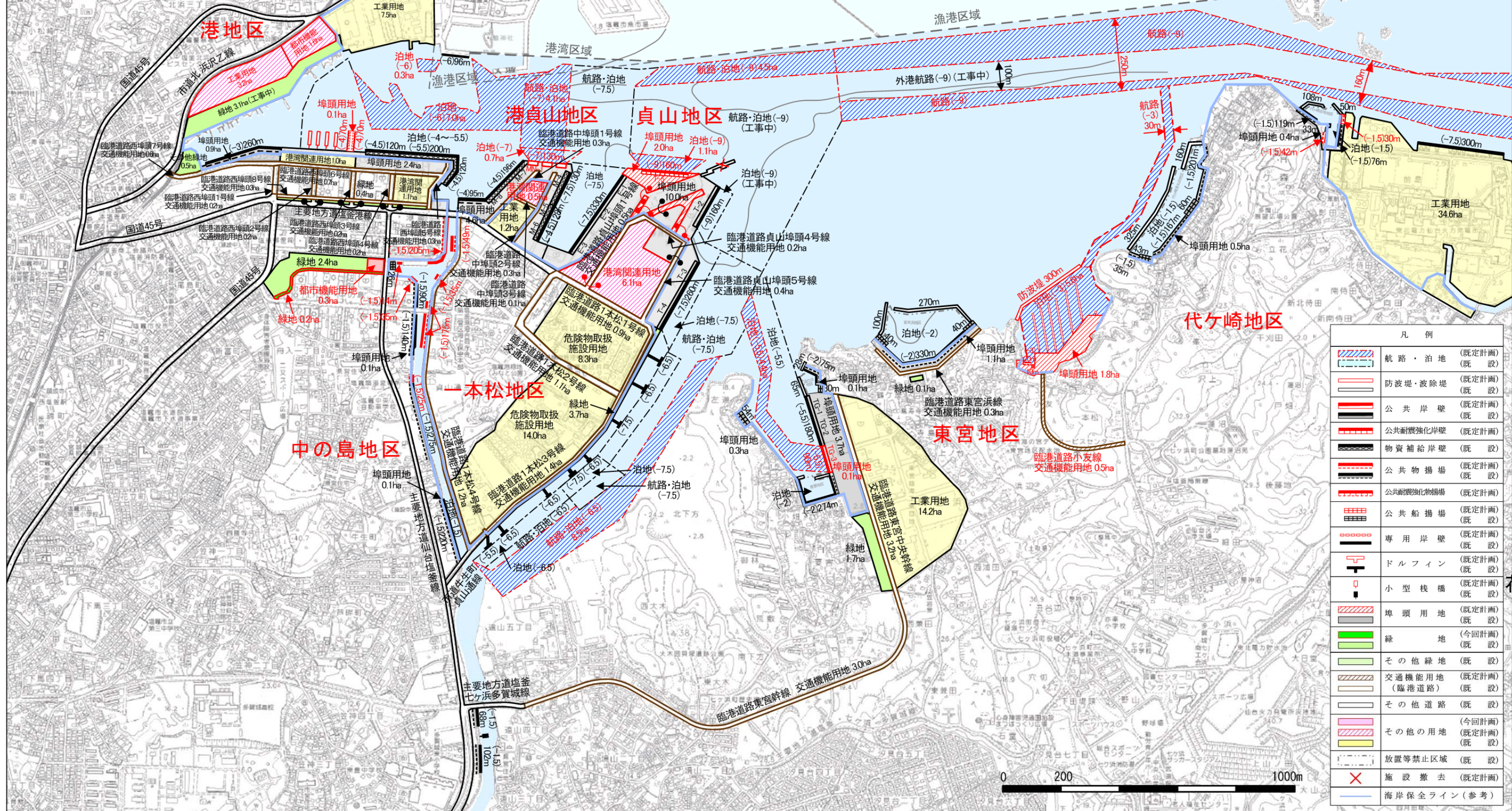
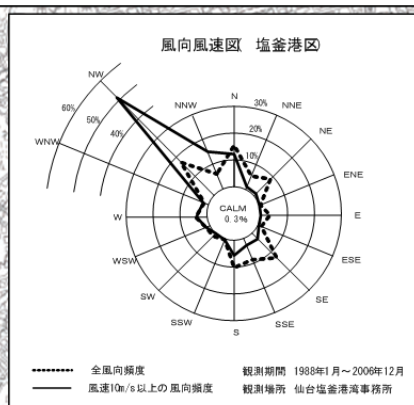
仙台塩釜港港湾計画図（仙台港区）

凡例	
	航路・泊地 (今回計画)
	航路・泊地 (既定計画)
	航路・泊地 (既設)
	防波堤・波除堤 (既定計画)
	防波堤・波除堤 (既設)
	公共岸壁 (既定計画)
	公共岸壁 (既設)
	物資補給岸壁 (既設)
	公共耐震強化岸壁 (既設)
	公共物揚場 (既定計画)
	専用岸壁 (既設)
	ドルフィン (既定計画)
	ドルフィン (既設)
	埠頭用地 (既定計画)
	埠頭用地 (既設)
	緑地 (既定計画)
	緑地 (既設)
	その他緑地 (既定計画)
	その他緑地 (既設)
	交通機能用地 (既定計画)
	交通機能用地 (既定計画)
	交通機能用地 (臨港道路) (既定計画)
	その他道路 (既設)
	その他の用地 (既定計画)
	その他の用地 (既定計画)
	施設撤去 (既定計画)
	将来構想
	海岸保全ライン(参考)



1 : 20,000
 0 200 1000 m

仙台塩釜港港湾計画図（塩釜港区）

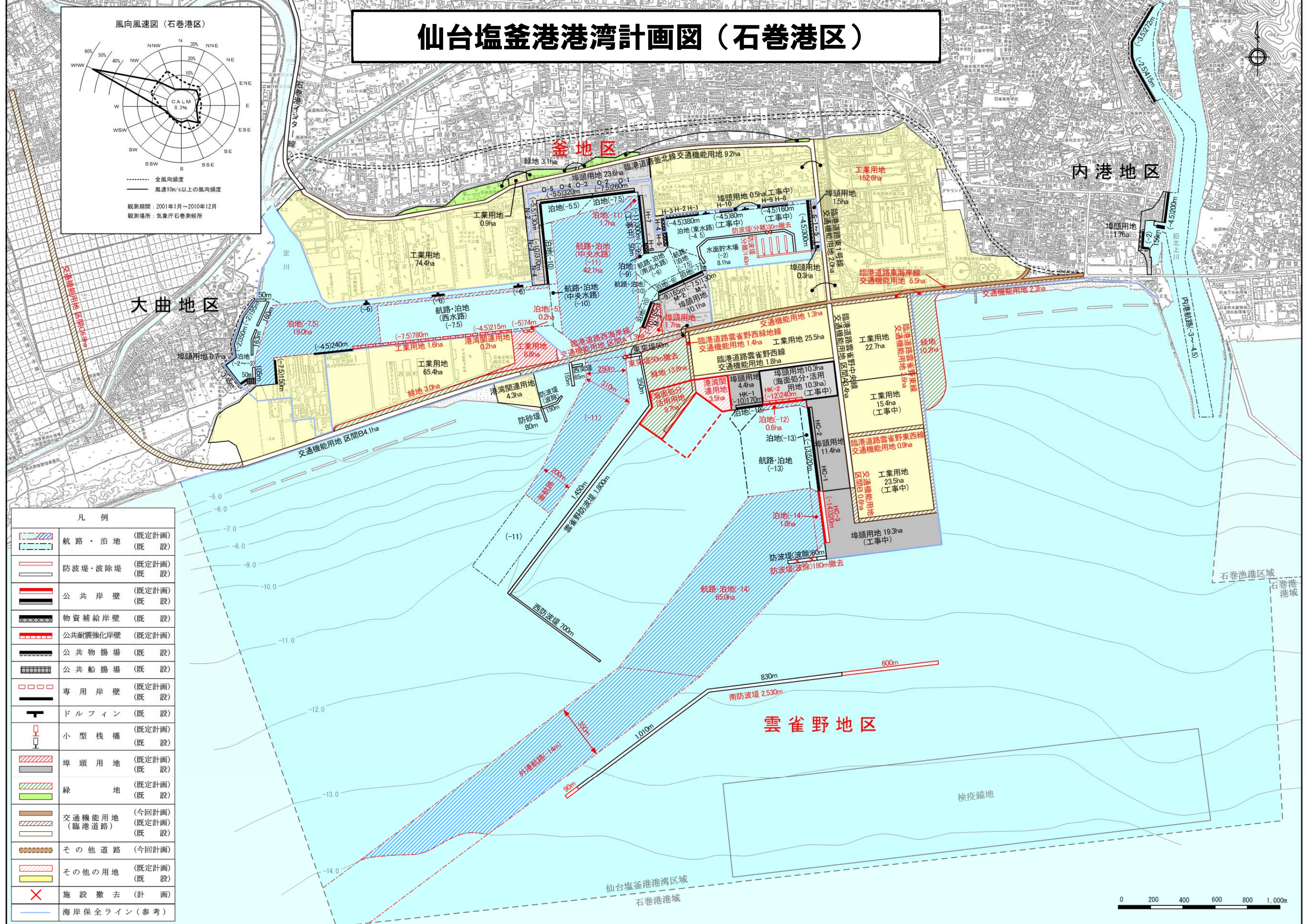
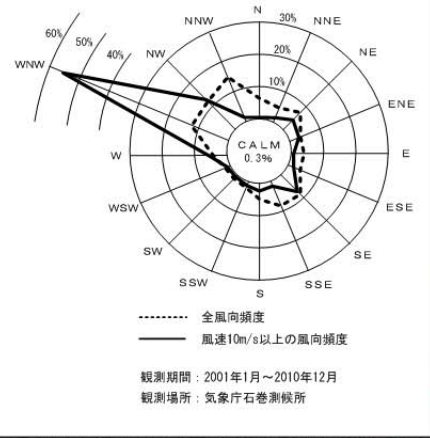


凡例	
	航路・泊地 (既定計画)
	防波堤・波除堤 (既定計画)
	公共岸壁 (既定計画)
	公共耐震強化岸壁 (既定計画)
	物資補給岸壁 (既定計画)
	公共物揚場 (既定計画)
	公共耐震強化物揚場 (既定計画)
	公共船揚場 (既定計画)
	専用岸壁 (既定計画)
	小型棧橋 (既定計画)
	埠頭用地 (既定計画)
	緑地 (既定計画)
	その他緑地 (既定計画)
	交通機能用地 (既定計画)
	（臨港道路） (既定計画)
	その他道路 (既定計画)
	（今回計画）
	その他の用地 (既定計画)
	（既定計画）
	放置等禁止区域 (既定計画)
	施設撤去 (既定計画)
	海岸保全ライン (参考)



仙台塩釜港港湾計画図（石巻港区）

風向風速図（石巻港区）



凡例	
	航路・泊地 (既定計画)
	防波堤・波除堤 (既定計画)
	公共岸壁 (既定計画)
	物資補給岸壁 (既定計画)
	公共耐震強化岸壁 (既定計画)
	公共物揚場 (既定計画)
	公共船揚場 (既定計画)
	専用岸壁 (既定計画)
	ドルフィン (既定計画)
	小型栈橋 (既定計画)
	埠頭用地 (既定計画)
	緑地 (既定計画)
	交通機能用地 (今回計画)
	交通機能用地 (臨港道路) (既定計画)
	その他道路 (今回計画)
	その他の用地 (既定計画)
	その他の用地 (既設)
	施設撤去 (計画)
	海岸保全ライン (参考)

