

平成27年台風第18号による大雨等に係る災害
宮城県災害対策本部会議（第3回）

日 時：平成27年9月11日
午後5時から
場 所：宮城県行政庁舎 庁議室

1. 災 害 名 平成27年台風第18号による大雨等に係る災害
2. 警 報 発 表 大雨特別警報（平成27年9月11日 午前3時20分）

3. 人 的 被 害

死 者	1人
行方不明者	1人
重軽傷者	1人
避難所数	11市町 209か所
避難者数	2,014人

4. 住 家 被 害

全 壊	(調査中)
半 壊	(調査中)
一部破損	(調査中)
床上浸水	30棟
床下浸水	104棟

5. 気象状況について【仙台管区気象台】

6. 各部局・防災関係機関からの報告

※前回発表からの変更箇所には下線を引いています。

取りまとめ資料
平成27年9月11日
総務部危機対策課
内線：2375

平成27年9月11日 14時00分現在

平成27年台風第18号による大雨等に係る災害（第3報）

1 災害の概況

(1) 発表された気象警報等 別紙表①参照

(2) 降雨等の状況 (9/11 13:50 現在)

・1時間雨量

駒ノ湯 72.0mm (9/11 0:51) ※観測史上最大
大衡 62.0mm (9/11 1:27) ※観測史上最大
鶯沢 51.5mm (9/11 1:33) ※観測史上最大
仙台 50.0mm (9/11 2:09)
築館 48.0mm (9/11 2:19) ※9月の観測史上最大

・24時間雨量 (9/11 13:50 現在)

泉ヶ岳 293.0mm ※観測史上最大
大衡 270.0mm ※9月の観測史上最大
仙台 269.5mm ※9月の観測史上最大
筆甫 269.0mm ※9月の観測史上最大
駒ノ湯 240.5mm ※9月の観測史上最大

2 被害の状況等（調査中）

(1) 人的被害

・死者 1名 (栗原市1)
・行方不明者 1名 (栗原市1)
・重傷者 1名 (栗原市1)

(2) 住家被害

・全壊 —
・半壊 —
・一部破損 —
・床上浸水 30棟 (白石市1, 大河原町1, 村田町1, 柴田町2, 大衡村1, 加美町24, 美里町1)
・床下浸水 104棟 (白石市2, 蔵王町1, 大河原町3, 村田町2, 柴田町29, 大衡村3,
加美町60, 美里町4)

(3) 非住家被害

・公共建物 —
・その他 —

(4) 公共施設等被害額 合計 千円 (調査中)・・・各部局 (庁) より報告

3 交通規制情報 別紙表②のとおり (土木部と重複のため省略)

4 避難勧告・指示等の状況 別紙表③のとおり

5 避難所等情報 別紙表④のとおり

6 運行状況 調査中

7 ライフライン

- (1) 停電状況・・・東北電力(株)より報告
- (2) 断水状況・・・調査中
- (3) 通信状況・・・NTT東日本(株)より報告

8 臨時休業等状況・・・教育庁より報告

9 災害対策本部等設置状況(県・市町村) 別紙表⑥のとおり

10 自衛隊への災害派遣要請等

- ・日 時:平成27年9月11日 2時30分～
- ・理 由:人命救助
- ・対象市町:大和町(活動終了), 大崎市(活動中)

11 第二管区海上保安本部への協力依頼等

- ・日 時:平成27年9月11日 10時00分～
- ・理 由:人命救助
- ・対象市町:大和町(活動終了), 大崎市(活動終了)

【特別警報（大雨）】宮城県では、11日夜のはじめ頃まで土砂災害に、11日夜遅くまで河川の増水に、12日明け方まで高波に警戒してください。

<お知らせ>東日本大震災の影響を考慮し、一部の地域について、洪水・高潮の警報・注意報について通常基準より引き下げた暫定基準で運用しています。

- ：発表 ▼：警報から注意報 ○：継続 解：解除 ■：特別警報発表 □：特別警報継続 ◇：特別警報から警報 ▽：特別警報から注意報
- 注1) ↑は、警報に切り替える可能性があることを示す。
- 注2) *は、発表、警報から注意報、解除など発表状況の変化のほか、大雨警報の特に警戒すべき事項や警報に切替える可能性など警報・注意報の内容に変化があった市町村等及び区域、地域を示す。
- 注3) 大雨警報には、特に警戒すべき事項（土砂災害、浸水害）を括弧内に示す。

天 気 予 報 区 域 用	地 域	市 町 村 等	警報							注意報																			
			大 雨	洪 水	暴 風	暴 風 雪	大 雪	波 浪	高 潮	大 雨	洪 水	強 風	風 雪	大 雪	波 浪	高 潮	雷	融 雪	濃 霧	乾 燥	な だ れ	低 温	霜	着 氷	着 雪				
* 東部																													
* 東部仙台																													
		仙台市東部	□(土砂災害)	○				○																					
		*塩竈市						○																					
		*名取市						○																					
		*多賀城市						○																					
		*岩沼市						○																					
		*亘理町						○																					
		*山元町						○																					
		*松島町						○																					
		*七ヶ浜町						○																					
		*利府町						○																					
		大和町東部	□(土砂災害)	○																									
		*大郷町																											
		富谷町	□(土砂災害)	○																									
* 石巻地域																													
		*石巻市						○																					
		*東松島市						○																					
		*女川町						○																					
* 東部大崎																													
		大崎市東部	□(土砂災害)	○																									
		*涌谷町						○																					
		*美里町						○																					
* 気仙沼地域																													
		*気仙沼市																											
		*南三陸町						○																					
* 東部仙南																													
		*角田市																											
		*大河原町																											
		*村田町																											
		*柴田町																											
		*丸森町																											
* 登米・東部栗原																													
		*登米市						○																					
		栗原市東部	□(土砂災害)	○																									
* 西部																													
西部仙台																													
		仙台市西部	□(土砂災害)	○																									
		大和町西部	□(土砂災害)	○																									
		大衡村	□(土砂災害)	○																									
* 西部仙南																													
		*白石市																											
		*蔵王町																											
		*七ヶ宿町																											
		*川崎町																											
西部大崎																													
		大崎市西部	□(土砂災害)	○																									
		色麻町	□(土砂災害)	○																									
		加美町	□(土砂災害)	○																									
西部栗原																													
		栗原市西部	□(土砂災害)	○																									

表③

平成27年台風第18号等による大雨に係る災害
市町村における避難勧告・指示等の状況

平成27年 9月11日 14時00分現在

市町村名	避難区分	地区名	発令日時	解除時間	対象世帯数	対象人数	備考
白石市	避難準備情報	上久保、郡山、福間八宮、福四沖	9/10 22:10	9/11 13:30	1,399世帯	3,656人	
小計					1,399世帯	3,656人	
角田市	避難準備情報	横倉地区	9/10 22:25	—	887世帯	2,290人	
	避難準備情報	角田地区	9/10 22:25	—	650世帯	1,754人	
	避難準備情報	小田地区	9/10 22:25	—	296世帯	898人	
	避難準備情報	西根地区	9/10 22:25	—	815世帯	2,556人	
	避難準備情報	北郷地区	9/10 23:20	—	1,200世帯	3,323人	
小計					3,848世帯	10,821人	
蔵王町	避難勧告	永野西地区の一部	9/10 23:13	9/11 12:00	4世帯	14人	
小計					4世帯	14人	
村田町	避難準備情報	沼辺地区の一部	9/11 0:20	9/11 9:30	848世帯	2,495人	
	避難準備情報	菅生地区	9/11 0:20	9/11 9:30	203世帯	673人	
	避難勧告	沼辺本間場地区	9/10 23:50	—	17世帯	52人	
小計		全地区			1,068世帯	3,220人	
柴田町	避難準備情報	西住地区	9/10 23:49	—	—	—	
	避難準備情報	船岡・槻木地区	9/10 23:51	—	—	—	
	避難準備情報	船迫地区	9/10 23:50	—	—	—	
小計		全地区			15,317世帯	38,367人	
川崎町	避難勧告	古閑	9/11 3:25	9/11 12:00	57世帯	173人	
	避難勧告	碓石	9/11 3:25	9/11 12:00	104世帯	302人	
	避難勧告	笹谷	9/11 3:25	9/11 12:00	36世帯	104人	
	避難勧告	支倉下	9/11 3:25	9/11 12:00	62世帯	234人	
	避難勧告	支倉上	9/11 3:25	9/11 12:00	135世帯	436人	
	避難勧告	支倉台	9/11 3:25	9/11 12:00	311世帯	847人	
	避難勧告	小野	9/11 3:25	9/11 12:00	90世帯	261人	
	避難勧告	青根	9/11 3:25	9/11 12:00	141世帯	242人	
	避難勧告	川内一	9/11 3:25	9/11 12:00	202世帯	607人	
	避難勧告	川内二	9/11 3:25	9/11 12:00	145世帯	309人	
	避難勧告	川内北川	9/11 3:25	9/11 12:00	227世帯	651人	
	避難勧告	前川西部	9/11 3:25	9/11 12:00	111世帯	338人	
	避難勧告	前川東	9/11 3:25	9/11 12:00	93世帯	297人	
	避難勧告	本砂金	9/11 3:25	9/11 12:00	112世帯	339人	
	避難勧告	川内	9/11 3:25	9/11 12:00	75世帯	253人	
小計					1,901世帯	5,393人	
丸森町	避難勧告	丸森地区	9/10 21:30	9/11 11:00	323世帯	968人	
	避難勧告	耕野地区	9/10 21:30	9/11 11:00	46世帯	137人	
	避難勧告	大張地区	9/10 21:30	9/11 11:00	36世帯	107人	
	避難勧告	大内地区	9/10 21:30	9/11 11:00	64世帯	191人	
	避難勧告	鎌浦地区	9/10 21:30	9/11 11:00	97世帯	290人	
小計					566世帯	1,693人	
仙台市	避難指示	七ヶ浜町の発生地域から上流 距離3.0km	9/11 2:00	—	(確認中)	—	
	避難勧告	七ヶ浜町の発生地域から中流 距離3.0km	9/11 2:20	—	22,825世帯	54,116人	
	避難勧告	七ヶ浜町の発生地域から下流 距離3.0km	9/11 0:30	—	22,261世帯	46,382人	
	避難勧告	仙台市東区・東区・宮城郡・大宮・大田一丁目	9/11 4:00	—	146,261世帯	311,245人	
	避難勧告	仙台市東区・東区・宮城郡・大宮・大田一丁目	9/11 3:00	—	146,181世帯	311,042人	
	避難準備情報	青葉区・太白区・東区の一画	9/10 22:00	—	36,410世帯	84,252人	
	避難準備情報	青葉区・太白区・東区の一画	9/10 21:30	—	5,940世帯	14,497人	
小計					379,826世帯	821,534人	
塩竈市	避難勧告	全地区	9/11 4:45	9/11 13:30	23,000世帯	56,000人	
小計					23,000世帯	56,000人	
名取市	避難勧告	全地区	9/11 3:20	9/11 11:00	29,091世帯	76,856人	
小計					29,091世帯	76,856人	
多賀城市	避難勧告	全地区	9/11 4:10	—	25,772世帯	62,452人	
小計					25,772世帯	62,452人	
岩沼市	避難勧告	北長谷・小川	9/11 4:20	9/11 13:30	79世帯	240人	
小計					79世帯	240人	
亘理町	避難準備情報	山間12行政区	9/11 4:28	—	1,874世帯	5,409人	
小計					1,874世帯	5,409人	
山元町	避難勧告	全域	9/11 4:25	9/11 10:13	4,565世帯	12,657人	
小計					4,565世帯	12,657人	
松島町	避難指示	北小浜、下竹谷、上竹谷、横谷	9/11 9:50	—	706世帯	2,265人	
小計					706世帯	2,265人	
大和町	避難指示	吉田高田	9/10 23:00	—	93世帯	293人	
	避難指示	鶴巣砂金沢	9/10 23:00	—	50世帯	189人	
	避難指示	鶴巣大崎	9/10 23:00	—	76世帯	248人	
	避難指示	落合三ヶ内上	9/10 23:00	—	27世帯	103人	
	避難指示	落合三ヶ内下	9/10 23:00	—	24世帯	76人	
	避難指示	落合松和田上	9/10 23:00	—	46世帯	169人	
	避難指示	落合松和田下	9/10 23:00	—	52世帯	162人	
	避難指示	落合舞野上	9/10 23:00	—	84世帯	234人	
	避難指示	落合舞野下	9/10 23:00	—	51世帯	150人	
	避難指示	落合報恩寺	9/10 23:00	—	38世帯	131人	
小計					545世帯	1,759人	
富谷町	避難勧告	全地区	9/11 3:20	—	18,364世帯	52,149人	
小計					18,364世帯	52,149人	
加美町	避難準備情報	若ヶ袋	9/11 6:00	9/11 14:15	34世帯	144人	
	避難準備情報	南鳥屋ヶ崎	9/11 6:00	9/11 14:15	11世帯	48人	
	避難勧告	城生前田	9/11 3:50	9/11 14:15	113世帯	221人	
	避難勧告	平柳	9/11 3:50	9/11 14:15	30世帯	97人	
小計					188世帯	510人	
栗原市	避難勧告	迫川・二迫川・三迫川流域	9/11 5:10	—	10,519世帯	29,372人	
小計					10,519世帯	29,372人	
石巻市	避難勧告	前谷地字天王山	9/11 13:00	—	1世帯	4人	
	避難勧告	前谷地字龍ノ口山	9/11 6:00	—	6世帯	19人	
小計					7世帯	23人	
東松島市	避難指示	牛腰、浜市、小野、西浦田	9/11 7:17	—	1,575世帯	4,484人	
小計					1,575世帯	4,484人	
南三陸町	避難準備情報	全地区	9/11 4:33	9/11 13:30	4,626世帯	13,952人	
小計					4,626世帯	13,952人	
小計					524,888世帯	1,202,822人	

表④

平成27年台風第18号等による大雨に係る災害
市町村における避難所開設状況

平成27年 9月11日 14時00分現在

市町村名	避難所	開設時間	閉鎖時間	避難世帯数	避難者数	備考
白石市	越河小学校	9/10 22:10	9/11 13:30			
	小原公民館	9/10 22:10	9/11 13:30			
	深谷公民館	9/10 22:10	9/11 13:30			
	齊川公民館	9/10 22:10	9/11 13:30			
	大鷹沢公民館	9/10 22:10	9/11 13:30			
	大平小学校	9/10 22:10	9/11 13:30			
	白石中央公民館	9/10 22:10	9/11 13:30			
	白石中学校	9/10 22:10	9/11 13:30			
	白川公民館	9/10 22:10	9/11 13:30			
	福岡公民館	9/10 22:10	9/11 13:30			
	文化体育活動センター	9/10 22:10	9/11 13:30			
小計	11箇所			0世帯	0人	最大 0世帯 0人
角田市	横倉自治センター	9/11 03:57				
	角田市市民センター	9/11 03:57				
	桜自治センター	9/11 03:57				
	枝野自治センター	9/11 03:57				
	小田自治センター	9/11 03:57				
	西根自治センター	9/11 03:57				
	総合保健福祉センター	9/11 03:57				
	東根小学校	9/11 04:51				
	藤尾自治センター	9/11 03:57				
	北郷自治センター	9/11 03:57				
小計	10箇所			0世帯	0人	最大 0世帯 0人
村田町	関場集会所	9/10 23:50				
	沼辺地区公民館	9/11 00:10				
	菅生地区公民館	9/11 00:10		2世帯	6人	最大 2世帯 6人
	村田町中央公民館	9/10 23:30		2世帯	8人	最大 2世帯 8人
小計	4箇所			4世帯	14人	最大 4世帯 14人
川崎町	公民館基石分館	9/11 03:25	9/11 08:00			
	公民館笹谷分館	9/11 03:25	9/11 08:00			
	公民館支倉台分館	9/11 03:25	9/11 08:00			
	公民館小野分館	9/11 03:25	9/11 08:00			
	公民館川内三分館	9/11 03:25	9/11 08:00			
	山村開祭センター	9/11 03:25	9/11 08:00			
	支倉下集落センター	9/11 03:25	9/11 08:00			
	支倉郷土文化伝承館	9/11 03:25	9/11 08:00			最大 1世帯 3人
	支倉上集落センター	9/11 03:25	9/11 08:00			
	川崎町公民館菅根分館	9/11 03:25	9/11 08:00			最大 1世帯 3人
	前川西部集落センター	9/11 03:25	9/11 10:00			最大 2人
	前川東部集落センター	9/11 03:25	9/11 09:20			最大 5人
	第二小学校	9/11 03:25	9/11 09:30			最大 29人
	天神生活改善センター	9/11 03:25	9/11 08:00			
	腹帯地区集落センター	9/11 03:25	9/11 09:00			最大 1人
	本砂金集落センター	9/11 03:25	9/11 08:00			
	立野集落センター	9/11 03:25	9/11 08:00			
小計	17箇所			0世帯	0人	最大 2世帯 43人

表④

平成27年台風第18号等による大雨に係る災害
市町村における避難所開設状況

平成27年 9月11日 14時00分現在

市町村名	避難所	開設時間	閉鎖時間	避難世帯数	避難者数	備考
名取市	増田小学校	9/11	03:35	9/11	11:30	最大 29人
	増田中学校	9/11	03:35	9/11	11:30	最大 13人
	名取が丘公民館	9/11	03:35	9/11	11:30	最大 1人
	高館公民館	9/11	09:00	9/11	11:30	
	高館小学校	9/11	06:00	9/11	09:00	
	愛島小学校	9/11	06:00	9/11	08:45	
	下増田小学校	9/11	06:00	9/11	08:45	最大 4人
	増田西小学校	9/11	06:00	9/11	08:30	
	不二が丘小学校	9/11	06:00	9/11	08:30	
小計	9箇所			0世帯	0人	最大 47人
多賀城市	高橋地区生活センター	9/11	05:00			2人 最大 2人
	高崎中学校	9/11	04:48			5人 最大 5人
	山王小学校	9/11	05:00			58人 最大 58人
	山王地区公民館	9/11	10:00			8人 最大 8人
	市文化センター	9/11	05:10			37人 最大 37人
	多賀城市役所	9/11	04:30			7人 最大 7人
	多賀城小学校	9/11	05:00			30人 最大 30人
	天真小学校	9/11	05:00			30人 最大 30人
	八幡公民館	9/11	05:00			10人 最大 10人
小計	9箇所				0人	最大 187人
岩沼市	岩沼西公民館	9/10	22:10	9/11	13:30	0世帯 0人 最大 3世帯 12人
	岩沼小学校	9/11	05:15	9/11	13:30	
	岩沼西小学校	9/11	04:20	9/11	13:30	
	岩沼西中学校	9/11	04:30	9/11	13:30	
	岩沼中学校	9/11	04:30	9/11	13:30	
	岩沼南小学校	9/11	05:15	9/11	13:30	
	岩沼北中学校	9/11	05:05	9/11	13:30	
	玉浦小学校	9/11	04:45	9/11	13:30	
	玉浦中学校	9/11	05:05	9/11	13:30	
	市民会館・中央公民館	9/11	04:00	9/11	13:30	
小計	10箇所			0世帯	0人	最大 3世帯 12人
亶理町	吉田小学校	9/10	23:30	9/11	09:30	0世帯 0人 最大 1世帯 1人
	亶理小学校	9/10	23:30	9/11	09:30	
	亶理中学校	9/10	23:30	9/11	09:30	
	中央公民館	9/11	09:30	9/11	10:30	
小計	4箇所			0世帯	0人	最大 1世帯 1人
仙台市	市内130箇所	9/11	06:00			462人 最大 462人
小計	130箇所				462人	最大 462人
松島町	品井沼農村環境改善センター	9/11	05:05	9/11	07:40	0世帯 0人 最大 2世帯 4人
	松島東部地域交流センター	9/11	06:50			
	北小泉下竹谷コミュニティセンター	9/11	06:50			
	松島第五小学校及び体育館	9/11	07:50			
小計	4箇所			0世帯	0人	最大 2世帯 4人
利府町	町民交流館	9/11	03:00	9/11	08:50	
小計	1箇所			0世帯	0人	最大 0世帯 0人
太崎市	市内19箇所					706人 最大 706人
小計	19箇所				706人	最大 706人

表④


平成27年台風第18号等による大雨に係る災害
市町村における避難所開設状況

平成27年 9月11日 14時00分現在

市町村名	避難所	開設時間	閉鎖時間	避難世帯数	避難者数	備考
加美町	小野田福祉センター	9/11	00:45			
	中新田福祉センター	9/11	01:00		19人	最大 19人
	宮崎福祉センター	9/11	01:30			
	中新田公民館	9/11	03:00		65人	最大 65人
	鳴瀬地区公民館	9/11	03:10		60人	最大 60人
	広原地区公民館	9/11	03:50			
	鹿原地区公民館	9/11	04:00			
	賀美石地区公民館	9/11	06:00		4人	最大 4人
	鳥屋ヶ崎集会所	9/11	06:30		30人	最大 30人
	下狼塚集会所	9/11	07:25			
小計	10箇所				178人	最大 19人
浦谷町	わくや天平の湯	9/11	05:30	9/11	12:00	最大 31人
	浦谷中学校	9/11	05:30	9/11	12:00	
	真島公民館(農村環境改善センター)	9/11	05:30			
	さくらんぼこども園	9/11	08:00	9/11	12:00	最大 1世帯 3人
	アルプス	9/11	09:00	9/11	12:00	最大 3世帯 7人
	月塚館小学校	9/11	09:00	9/11	12:00	最大 1世帯 1人
	石坂集落センター	9/11	09:00	9/11	12:00	
	浦谷高校	9/11	09:00	9/11	12:00	最大 4世帯 6人
小計	8箇所			0世帯	0人	最大 31人
栗原市	この花さくや姫プラザ	9/11	05:50		40人	最大 40人
	一迫老人福祉センター	9/11	05:50		10人	最大 10人
	鶯沢コミュニティセンター	9/11	05:50		2人	最大 2人
	栗駒総合体育館	9/11	05:50		20人	最大 20人
	栗駒中学校	9/11	05:50		120人	最大 120人
	栗原沿岸農業担い手センター	9/11	05:50		40人	最大 40人
	栗原市役所金成庁舎(金成総合支所)	9/11	05:50		51人	最大 51人
	栗原文化会館	9/11	05:50		97人	最大 97人
	高清水保健福祉センター	9/11	05:50		18人	最大 18人
	根岸老人憩いの家	9/11	05:50		8人	最大 8人
	若柳総合文化センター	9/11	05:50		14人	最大 14人
	上区自治会館	9/11	05:50		6人	最大 6人
	湖陵農村環境改善センター	9/11	05:50		34人	最大 34人
	袋上集会所	9/11	05:50		8人	最大 8人
	竹の内集落センター	9/11	05:50		5人	最大 5人
	鶯沢コミュニティセンター	9/11	05:50		10人	最大 10人
	富野小学校	9/11	05:00		75人	最大 75人
	鶯沢公民館	9/11	05:50		80人	最大 80人
	鶯沢振興センター	9/11	05:50		16人	最大 16人
	小計	19箇所				654人
石巻市	定川会館	9/11	06:00			
小計	1箇所			0世帯	0人	最大 0世帯 0人
東松島市	矢本西小学校	9/11	05:30			
	矢本第一中学校	9/11	05:30			
小計	2箇所			0世帯	0人	最大 0世帯 0人
南三陸町	入谷公民館	9/11	04:00	9/11	13:30	
	歌津中学校	9/11	04:33	9/11	13:30	
	活性化センターいずみ	9/11	04:33	9/11	13:30	
	志津川中学校	9/11	04:33	9/11	13:30	
	志津川保健センター	9/11	04:33	9/11	13:30	
	平成の森総合運動場	9/11	04:33	9/11	13:30	
小計	6箇所			0世帯	0人	最大 0世帯 0人
計	274箇所			4世帯	2,014人	最大 37世帯 2,366人

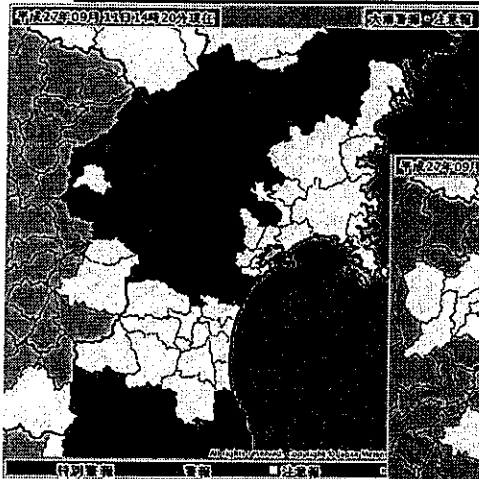
表⑤ 災害対策本部等設置状況 (県・市町村)

○県の態勢 (9/11 8:30 現在)		
・宮城県 (9/11 8:30 設置	災害対策本部)	
○市町村の態勢 (9/11 6:00 現在)		
・仙台市 (9/10 21:00 設置	災害警戒本部)	
・石巻市 (9/11 5:00 設置	災害対策本部)	
・塩竈市 (9/11 3:20 設置	災害対策本部	→ 9/11 13:30 廃止)
・気仙沼市 (9/11 3:20 設置	災害対策本部)	
・白石市 (9/11 4:20 設置	災害対策本部	→ 9/11 10:40 警戒体制へ移行)
・名取市 (9/11 3:20 設置	災害対策本部)	
・角田市 (9/11 3:20 設置	災害対策本部)	
・多賀城市 (9/11 4:10 設置	警戒本部)	
・岩沼市 (9/10 14:44 設置	特別警戒配備1号)	
・登米市 (9/11 3:30 設置	1号配備)	
・栗原市 (9/11 5:54 設置	災害対策本部)	
・東松島市 (9/11 3:30 設置	災害対策本部)	
・大崎市 (9/10 13:30 設置	1号配備)	
・蔵王町 (9/10 23:00 設置	災害対策本部)	
・七ヶ宿町 (9/11 4:00 設置	特別警戒本部)	
・大河原町 (9/10 3:45 設置	警戒配備)	
・村田町 (9/10 23:55 設置	災害対策本部	→ 9/11 9:30 廃止)
・柴田町 (9/10 16:00 設置	災害対策本部)	
・川崎町 (9/11 3:40 設置	災害対策本部	→ 9/11 13:45 廃止)
・丸森町 (9/10 16:00 設置	災害対策本部)	
・亘理町 (9/10 14:44 設置	1号配備)	
・山元町 (9/11 3:25 設置	災害対策本部	→ 9/11 10:13 廃止)
・松島町 (9/11 3:20 設置	警戒本部)	
・七ヶ浜町 (9/11 3:20 設置	警戒本部第1号配備	→ 9/11 13:30 廃止)
・利府町 (9/11 1:02 設置	特別警戒配備)	
・大和町 (9/11 23:07 設置	災害対策本部)	
・大郷町 (9/10 15:00 設置	警戒配備)	
・富谷町 (9/10 16:00 設置	警戒本部)	
・大衡村 (9/10 11:30 設置	警戒配備	→ 9/11 3:20 災害対策本部へ移行)
・色麻町 (9/11 1:30 設置	災害対策本部)	
・加美町 (9/10 14:44 設置	警戒配備	→ 9/11 2:10 警戒本部
		→ 9/11 3:40 災害対策本部へ移行)
・涌谷町 (9/11 3:30 設置	警戒配備体制)	
・美里町 (9/11 3:20 設置	警戒配備1号)	
・女川町 (9/11 24:25 設置	0号配備	→ 9/11 13:30 廃止)
・南三陸町 (9/11 3:20 設置	災害対策本部)	




特別警報等の発表状況(9月11日14時20分現在)

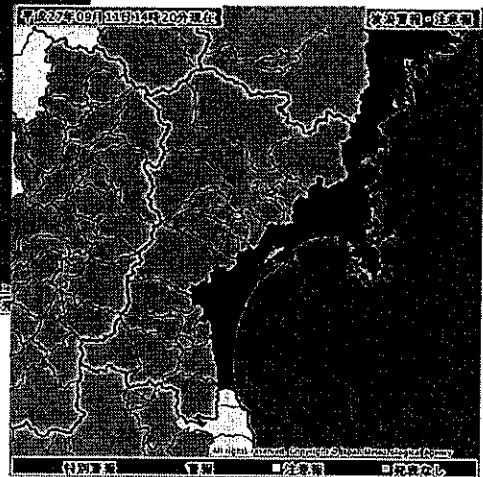
宮城県庁説明資料
平成27年9月11日17時00分
仙台管区气象台



大雨(土砂災害)



洪水



波浪

宮城県土砂災害警戒情報 第14号

平成27年9月11日 14時08分
宮城県 仙台管区气象台 共同発表

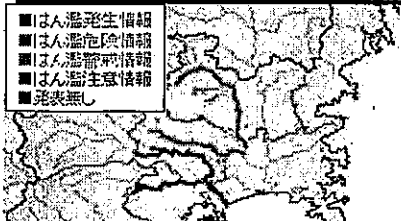
【警戒文】

<全警戒解除>

大雨は峠を越えており雨が弱まっています。このため多発的な土砂災害が発生するおそれは少なくなりました。

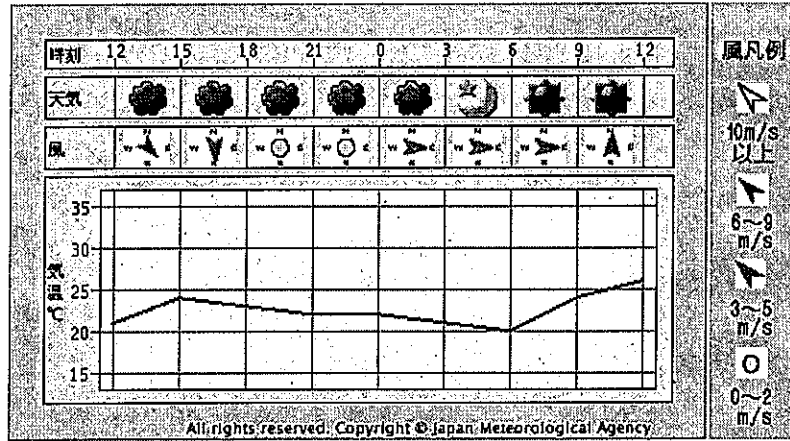
種別	9/11 13:30 発表		注意警戒期間(■警戒期間(特別警報) ■警戒期間 注意期間)									
	警報/ 注意報		9/11				9/12					
			12-15	15-18	18-21	21-0	0-3	3-6	6-9	9-12	12-15	
大雨	特別警報	土砂災害										
洪水	警報	洪水										
波浪		波	波高 6メートル									以後も続く

- は人・溢発生情報
- は人・溢危険情報
- は人・溢警戒情報
- は人・溢注意情報
- 発表無し




河川	種別	発表日時	発表官署
吉田川	は人・溢 注意情報 (警戒情報解除)	平成27年9月11日 15時35分	北上川下流河川事務所・仙台管区气象台
追川	は人・溢 危険情報	平成27年9月11日 14時30分	宮城県・仙台管区气象台
鳴瀬川	は人・溢 注意情報 (警戒情報解除)	平成27年9月11日 13時55分	北上川下流河川事務所・仙台管区气象台
江合川	は人・溢 危険情報	平成27年9月11日 13時15分	北上川下流河川事務所・仙台管区气象台

宮城県東部
【気温:仙台】



宮城県西部
【気温:白石】



9月11日11時 宮城県の週間天気予報

日付	12 土	13 日	14 月	15 火	16 水	17 木	18 金	
東部 府県天気予報	晴のち曇 	曇 	曇時々晴 	曇時々晴 	曇時々晴 	曇時々晴 	曇 	
降水確率(%)	10/0/0/10	40	30	10	10	20	30	
信頼度	/	/	B	A	A	B	C	
仙台	最高(℃)	27	26 (23~28)	25 (23~27)	24 (22~25)	23 (21~25)	23 (20~25)	23 (20~26)
	最低(℃)	19	19 (18~21)	17 (15~19)	15 (14~17)	16 (13~17)	16 (14~19)	17 (15~19)
西部 府県天気予報	晴のち曇 	曇 	曇時々晴 	曇時々晴 	曇時々晴 	曇時々晴 	曇 	
降水確率(%)	10/0/0/10	40	30	10	10	20	30	
信頼度	/	/	B	A	A	B	C	
白石	最高(℃)	27	26 (23~28)	24 (22~27)	23 (21~25)	22 (20~25)	22 (19~25)	22 (19~25)
	最低(℃)	17	17 (16~19)	15 (13~17)	13 (11~15)	13 (11~15)	14 (11~17)	15 (13~18)
平年値	降水量の合計		最高最低気温					
			最低気温		最高気温			
仙台	平年並 18 - 58mm		17.7℃		24.3℃			
白石	平年並 20 - 56mm		16.1℃		24.4℃			

ホーム

防災情報

各種データ・資料

知識・解説

気象庁について

案内・申請

気象特別警報発表中

噴火警報（居住地域）発表中

アクセスの多いコンテンツ

気象衛星 30分ごと / 2.5分ごと | 高解像度降水ナウキャスト

レーダー | 天気予報 | 週間天気予報 | 天気図 | アメダス | 台風情報

気象警報・注意報 | 地震情報 | 津波情報

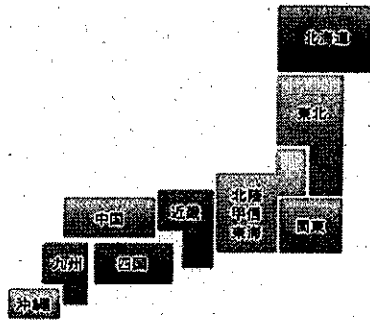
地域別に見る

天気

地球環境・気候 海洋

地震・津波 火山

見たい地域を選んでください



ここをクリック

重要な情報

- 大雨災害支援資料
- 桜島の火山活動関連情報
- 口永良部島噴火の関連情報
- 御嶽山噴火の関連情報
- 東日本大震災
平成23年東北地方太平洋沖地震**
- 防災活動支援情報



※「平常」という表記は「活火山」であることに留意しに読み替えてください。

気象庁からのお知らせ

気象庁について

気象庁のご案内

- 組織・制度の概要
- 気象庁本庁内の施設・アクセス
- 各地の気象台・施設等機関

注目のトピック

ホーム

防災情報

各種データ・資料

知識・解説

気象庁について

案内・申請

ホーム > 東日本大震災 ～東北地方太平洋沖地震～ 関連ポータルサイト

東日本大震災 ～東北地方太平洋沖地震～ 関連ポータルサイト

地震の概要

地震名	「平成23年(2011年)東北地方太平洋沖地震」
地震発生時刻	平成23年3月11日14時46分
発生場所(震源位置)	三陸沖(北緯38度06.2分、東経142度51.6分、深さ24km)
規模(マグニチュード)	9.0(モーメントマグニチュード)
最大震度	7(宮城県栗原市)

※ 東北地方太平洋沖地震による災害及びこれに伴う原子力発電所事故による災害については、「東日本大震災」と呼称することとなりました。

※ 地震・津波の詳細については、東北地方太平洋沖地震の観測・解析データについてをご覧ください。

防災上の留意事項

<余震などについて>
 ・余震域の沿岸に近い領域を中心に、東北地方太平洋沖地震発生以前に比べ活発な地震活動が当分の間継続すると考えられます。
 ・まれに規模の大きな余震が発生し、最大震度5弱以上の強い揺れや、海域で発生した場合には津波が発生する可能性がありますので、十分注意して下さい。
 ・余震活動地域の外側も含めて、常日頃から地震への備えを怠らぬようお願いします。
 <浸水・冠水や健康管理について>
 ・東北地方から関東地方北部にかけての太平洋沿岸では、満潮時の潮位が高くなる大潮の時期には、浸水や冠水が懸念されます。
 ・地震発下の大きな地域に対しては高潮注意報で注意を促す場合があります。
 ・被災地では、普段とは異なった生活を強いられることが多くあります。被災地では、普段とは異なった生活を強いられることが多くあります。被災地では、普段とは異なった生活を強いられることが多くあります。

ここをクリック

※ 気象予測の概況文の掲載は、平成24年5月16日をもって終了しました。最新の気象予報や最新の天気概況をご利用ください。

【天気概況】 青森県 岩手県 宮城県 福島県 茨城県 栃木県 群馬県 埼玉県

被災者・復旧担当者支援の情報

市町村ごとの気象情報

青森県 岩手県 宮城県 福島県 茨城県 栃木県 群馬県 埼玉県

ヤフーなどの検索エンジンで「気象庁 宮城県 気象予測資料」と入力しても、このページを探せます。

ウェブ 画像 動画 辞書 知恵袋 地図 リアルタイム 一覧

気象庁 宮城県 気象予測資料

X

検索

+条件指

約134,000件

検索ツール

気象予測資料へ - 気象庁

www.data.jma.go.jp/fcd/yoho/data/jishin/sien_miyagi.html - キャッシュ

東日本大震災の被災地に対し、各市町村毎の気象予測資料を提供するページです。... 宮城県. 気象予測資料. 各市町村の気象予測資料 ※天気の概況・予報、週間天気予報、天気分布の推移、潮汐の情報を1日3回更新します。

ここをクリック

ホーム

防災情報

各種データ・資料

知識・解説

気象庁について

案内・申請

ホーム > 東日本大震災 ~東北地方太平洋沖地震~ 関連ポータルサイト > 宮城県

宮城県

ウェブ 画像 動画 辞書 知恵袋 地図 リアルタイム 一覧

気象予測資料

気象庁 宮城県 気象予測資料

X

検索

+条件指

各市町村の気象予測資料

約134,000件

※天気の概況・予報、週間天気予報、天気分布の推移、潮汐の情報を1日3回更新します。 検索ツール

東部

- ・東部仙台: 仙台市(東部) 塩竈市 名取市 多賀城市 七ヶ浜町 利府町 大和町
- ・石巻地域: 石巻市 栗原市 女川町
- ・東部大崎: 大崎市(東部) 涌谷町 釜石町
- ・気仙沼地域: 気仙沼市 南三陸町
- ・東部仙南: 角田市 大河原町 村田町 柴田町
- ・登米・東部栗原: 登米市 栗原市(東部)

西部

- ・西部仙台: 仙台市(西部) 大和町(西部) 大衡村
- ・西部仙南: 白石市 蔵子町 七ヶ浜町 川崎町
- ・西部大崎: 大崎市(西部) 色麻町 加美町
- ・西部栗原: 栗原市(西部)

(簡易選択図)

> 気仙 > 仙台 > 宮城 > 気仙 > 気仙 > 気仙 > 気仙 > 気仙

西部			気仙沼市	
大崎市(東部)	栗原市(東部)	栗原市(東部)	登米市	南三陸町
加美町	大崎市(東部)	涌谷町	石巻市	女川町
色麻町	大衡村	美里町	東松島市	
大和町(東部)	大和町(東部)	大衡町	松島町	
	富谷町	利府町	塩竈市	
		多賀城市	七ヶ浜町	
仙台市(東部)	仙台市(東部)			
川崎町	村田町	名取市		
蔵子町	柴田町	岩沼市		
白石市	大河原町	宮理町		
七ヶ浜町	角田市	山元町		
	丸森町			

宮城県

どちらかで目的とする細分區をクリック

http://www.data.jma.go.jp/fcd/yoho/data/jishin/sien_miyagi.html

復旧担当者・被災者向け気象支援資料（宮城県栗原市西部）

平成27年9月11日 11時00分

宮城県の天気解説

11日は、台風第17号が三陸沖を北上し、気圧の谷が東北地方を通過するため曇り、夕方まで雨の降る所がある見込みです。

<天気変化等の留意点>

11日は、土砂災害、河川の増水やはん濫に厳重に警戒してください。また高波にも警戒が必要です。

栗原市西部付近の天気

日 / 気象	11日 / 日中の最高22℃				12日 / 朝の最低18℃			
時	12-15時	15-18時	18-21時	21-24時	0-3時	3-6時	6-9時	9-12時
天気	☁	☁	☁	☁	☁	☁	☁	☁
3時間雨量(ミリ)	1~4	0	0	0	0	0	0	0
気温(℃)	21	21	21	19	19	19	19	22
風向	→	→	→	→	→	→	→	→
風速(m/s)	1	1	1	1	2	2	2	2

風向・0m/s 1-4m/s 5-9m/s 10m/s以上
気温は各時刻帯の初めの時刻の予想値です。例えば18-21なら18時の予想値です。

週間天気予報（宮城県西部 気温：白石）

日	12日(土)	13日(日)	14日(月)	15日(火)	16日(水)	17日(木)	18日(金)
天気	☁	☁	☁	☁	☁	☁	☁
降水確率(%)	10/00/10	40	30	10	10	20	30
最高気温(℃)	27	26	24	23	22	22	22
最低気温(℃)	17	17	16	15	13	14	15

降水確率の1日目は、0-6/6-12/12-18/18-24時です。

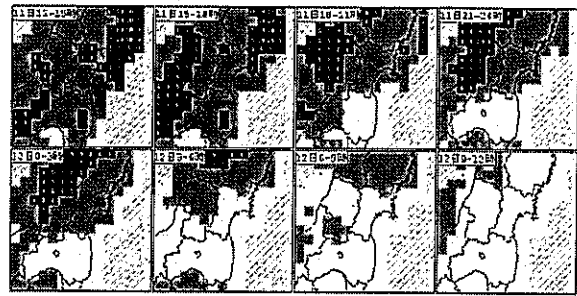
問い合わせ先 仙台管区気象台予報課 (022-297-8103)

1ページ目

復旧担当者・被災者向け気象支援資料（宮城県栗原市西部）

平成27年9月11日 11時00分

宮城県付近の天気分布予報



天気：☁ 晴れ ☁ 曇り ☁ 曇り 雲外 数字は高気圧の3時間雨量(1(1~4ミリ) 5(5~9ミリ) 10(10ミリ以上))

一度選んだら、このページで、お気に入りに登録しておく便利です。

http://www.data.jma.go.jp/fcd/yoho/data/jishin/kishoushien_Miyagi_.pdf

問い合わせ先 仙台管区気象台予報課 (022-297-8103)

2ページ目

今後の予想を含めた最新の情報は、以下からご利用ください。

○気象警報・注意報(大雨,洪水,暴風(雪),波浪,高潮,大雪などによる、災害のおそれを警告・注意する)
<http://www.jma.go.jp/ip/warn/>

○各地の気象情報(気象概況や大雨の見通し)
<http://www.jma.go.jp/ip/kishojoho/>

○指定河川洪水予報(国や自治体の管理する主な河川のはん濫の危険度を予測)
<http://www.jma.go.jp/ip/flood/>

○土砂災害警戒情報(避難勧告等の応急対応が必要な土砂災害への警戒を呼びかける)
<http://www.jma.go.jp/ip/dosha/>

○土砂災害警戒判定メッシュ情報(土砂災害の危険度を5kmメッシュで表示)
<http://www.jma.go.jp/ip/doshamesh/>

○最新の気象データ(高解像度降水ナウキャスト、解析雨量・降水短時間予報、雨や風の観測データ)
<http://www.jma.go.jp/ip/highresorad/>


<http://www.jma.go.jp/ip/radnowc/>

<http://www.jma.go.jp/ip/radame/>

http://www.data.jma.go.jp/obd/stats/data/mdrr/pre_rct/index24_rct.html

http://www.data.jma.go.jp/obd/stats/data/mdrr/wind_rct/index_mxwsp.html

○仙台管区気象台天気相談所:022-297-8104



平成27年台風第18号による大雨等に係る災害

○ 下線部が更新箇所になります。

1 所管施設被害【確定】

【施設名】	【内容】	【箇所数】	【被害額】
産業技術総合センター	被害なし（確定）	－ 箇所	－ 千円
計量検定所	被害なし（確定）	－ 箇所	－ 千円
各高等技術専門学校（5校）	被害なし（確定）	－ 箇所	－ 千円
宮城障害者職業能力開発校	被害なし（確定）	－ 箇所	－ 千円
みやぎ産業交流センター	被害なし（確定）	－ 箇所	－ 千円
松島公園管理事務所	被害なし（確定）	－ 箇所	－ 千円
合計		－ 箇所	－ 千円

2 産業被害（工業・商業・観光施設被害）【調査中】

【被害種別】	【内容】	【市町村】	【箇所数】	【被害額】
工業被害	被害なし（調査中）	－	－ 箇所	－ 千円
	計		－ 箇所	－ 千円
商業被害	三階旅館（岩出山）で浸水 勤七湯、弁天閣（鳴子）で雨漏り	大崎市	3 箇所	（調査中） 千円
	計		3 箇所	（調査中） 千円
観光施設被害	かつらの湯で冠水	白石市	1 箇所	（調査中） 千円
	民話の郷伝承館で雨漏り	村田町	1 箇所	（調査中） 千円
	不動尊公園のキャンプ場遊歩道破損	丸森町	1 箇所	（調査中） 千円
	計		3 箇所	（調査中） 千円
合計			6 箇所	（調査中） 千円

3 企業への影響（県内主要企業52社から聞き取り）

- ・冠水被害や雨漏りが一部企業（10社）にあるものの施設破損等の大きな被害は確認されていない。
- ・避難勧告等の発令状況や従業員の出勤状況によっては、臨時休業や生産一部停止（19社）をしている企業がある。

平成27年台風第18号による大雨等に係る災害について(第3報)

【平成27年9月11日 15:00現在】

平成27年9月11日
保健福祉部

所属名	所在市町村名	施設種別	施設名	定員	罹災日	被害状況(人的・物的)	避難の有無	現在の状況	被害額 (千円)
長寿社会政策課	石巻市	認知症GH	希蕊	9	9月11日	被害無し 法人が運営する近隣施設へ自主避難中 (過去に土崖崩れがあったため)	有	自主避難中	
子育て支援課	大崎市	保育所	バイリンガル保育園(小規模) バイリンガル保育園アネックス(小規模)		9月11日	閉所 ※大崎市 渋井川付近だが、被害なし	無		
障害福祉課	仙台市宮城野区		障害者福祉センター		9月11日	福祉センター旧館事務室内の雨漏り ・旧館と新館をつなぐ渡り廊下天井の雨漏り	無	バケツ等により対応	
障害福祉課	仙台市宮城野区		障害者総合体育センター		9月11日	・アリーナ天井(2箇所)から雨漏り ・管理棟トイレ及び更衣室雨漏り	無	バケツ等により対応	
障害福祉課	大和町	障害福祉施設	宮城県船形コロニー	300人(短期入所10人を含む)	9月11日	・かまくら園北側道路10cm程度冠水(車両通行可) ・雨漏り箇所多数、雨漏りにより一部火災報知器故障 ・船形コロニー周辺道路冠水により複数箇所閉鎖 ・おおくら園ボイラー室50cm冠水。現在排水作業中。	無		
障害福祉課	仙台市青葉区	障害福祉施設	啓佑学園・第二啓佑学園	啓佑:64人短期入所4人を含む 第二啓佑:33人(短期入所3人含む)	9月11日	・プレイルーム天井外3箇所雨漏り	無		
障害福祉課	大崎市	障害福祉施設	保護寮	22人(短期入所2人含む)	9月11日	・下水が詰まり、1階トイレが逆流。状況は改善している。	無		
仙南保健福祉事務所		医療機関	刈田総合病院			断水		解消	
仙南保健福祉事務所		医療機関	大泉病院			駐車場冠水		解消	
仙南保健福祉事務所		医療機関	仙南中央病院			フロア一冠水		解消	

平成27年台風第18号による大雨等に係る災害について(第3報)

平成27年9月11日
保健福祉部

【平成27年9月11日 15:00現在】

所属名	所在市町村名	施設種別	施設名	定員	罹災日	被害状況(人的・物的)	避難の有無	現在の状況	被害額(千円)
震災援護室	仙台市, 石巻市, 塩竈市, 気仙沼市, 名取市, 多賀城市, 岩沼市, 東松島市, 亘理町, 山元町, 七ヶ浜町, 女川町, 南三陸町(計13市町)	応急仮設住宅	390団地 入居個数/13,151戸 入居者数/28,403人			被害なし	無		
医療整備課	大崎市	医療機関	大崎市民病院			被害なし 通常どおり診療可能			
医療整備課	大和町	医療機関	黒川病院		9月11日	床上浸水 診療不可			
医療整備課	仙台市	医療機関	地方独立行政法人宮城県立こども病院		9月11日	-本館仮設雨樋が破損し、雨水が3階に流入、2階の中央材料室、当直室にも浸水した。 -体管館の雨漏り(床の一部に水たまり) -学生用駐車場について周囲の用水路及び畑から雨水流入により浸水	無	-水のかき出し、機器等の確認作業中。 -診療等に影響なし	
医療整備課	名取市		高等看護学校		9月11日		無	9月11日臨時休校	調査中
長寿社会政策課	大崎市	研修施設	宮城県介護研修センター		9/10 又は11	宿泊棟の女子トイレの天井から水漏れ	無し	近辺浸水のため通行止め 11日の認知症研修を中止 ※8:00報告と変わらず	
長寿社会政策課	大和町	介護老人保健施設	希望の社	80	9月11日	床下3cmぐらい浸水。人的被害無し。	無	清掃中	
長寿社会政策課	大和町	グループホーム	けやき	9	9月11日	9部屋の内3部屋が床上浸水。人的被害無し。	無	清掃中	
長寿社会政策課	栗原市	デイサービス	介護いつくしみの家清水館	29	9月11日	被害無し 事務所裏山の崖崩れのおそれのため同法人別館に避難	有	自主避難中	
長寿社会政策課	栗原市	特別養護老人ホーム	特別養護老人ホーム桂葉	30	9月11日	施設近隣の道路が冠水しているが施設影響なし。	無		
長寿社会政策課	栗原市	有料	有料老人ホームコスモス苑	9	9月11日	自主避難中(建物被害なし、利用者8名職員4名近隣集会所に自主避難。夕方まで避難予定。)	有	自主避難中	
長寿社会政策課	栗原市	特別養護老人ホーム	特別養護老人ホームルグレット 上温ヶ嶺	29	9月11日	自主避難中(建物被害なし、利用者6名と職員が近くの小規模多機能ホームに自主避難。)	有	自主避難中	

情報連絡箋

東北電力(株)宮城支店

日時	平成27年9月11日(金)14時30分
情報元	宮城支店電力ネットワーク本部(配電)
件名	【9.11(金).14時30分現在】大雨の影響に伴う配電線供給支障状況について

昨日からの大雨の影響により発生した、宮城県内の供給支障状況は以下のとおりです。

1. 供給支障状況について

主な地域	住所	発生原因	停止戸数	復旧見込み
①伊具郡丸森町	丸森町筆甫字鶯ノ平上, 筆甫字鶯の平下, 筆甫, 筆甫字鶯の平東, 筆甫字鶯平, 筆甫字鶯の平上, 筆甫字鶯の平中	土砂崩れによる倒木等により, 電柱倒壊(1本)したものの	9/11 5:13 停止 (18戸)	17時頃 (11:25工事着手)
②宮城郡利府町	利府町森郷字内ノ目北	河川増水により土砂崩れし, 電柱倒壊(1本)したものの	9/11 10:07 停止 (2戸)	16時頃 (13:20工事着手)
③大崎市古川	古川稲葉字新堀, 稲葉字前田, 稲葉字前田, 米袋	河川堤防決壊に伴う浸水によるもの	9/11 12:05 停止 (154戸)	検討中 (冠水エリアの状況を確認し復旧計画を立てる)
④気仙沼市唐桑町	唐桑町小田	土砂崩れによる倒木により, 高圧線が損傷したものの	9/11 14:00 停止 (13戸)	17時頃 (低圧応急用電源車で送電する)
計				187戸

2. 復旧見込みについて

大雨の影響で冠水や道路被害等があり, 被害のあった配電設備まで到着できない状況となっていることから, 現地到着が可能となり次第, 配電設備の改修工事に着手する計画としている。

以上

台風18号に係る消防防災機関ヘリコプター救助活動結果

平成27年9月11日15時 現在
宮城県総務部消防課

月日	時間	場所	機体	状況	救助結果
9月11日	11:00	大崎市西荒井地区	陸上自衛隊	救助	3名救助
	11:25	大崎市西荒井地区	陸上自衛隊	救助	3名救助
	11:30	大崎市西荒井地区	陸上自衛隊	救助	1名救助
	11:55	大崎市西荒井地区	海上保安本部	救助	6名救助
	12:23	大崎市西荒井地区	仙台市	救助	1名救助
	12:53	大崎市西荒井地区	宮城県	救助	2名救助
	13:05	大崎市西荒井地区	宮城県	救助	2名救助
	13:35	大崎市西荒井地区	仙台市	救助	2名救助
	13:50	大崎市古川宮内地区	海上保安本部	救助	2名救助
	14:00	大崎市西荒井地区	仙台市	救助	6名救助
	14:25	大崎市西荒井地区	仙台市	救助	1名救助
	14:45	大崎市古川稲葉地区	福島県警	救助	1名救助
	15:00	大崎市新沼地区	宮城県	活動中	

救助者数	救助結果
30名救助	
陸上自衛隊	7名救助
海上保安本部	8名救助
県警	1名救助
仙台市	10名救助
宮城県	4名救助

平成27年台風第18号による大雨等に係る災害

1 農林水産関係被害

(1) 農業関連被害

○ 農地・農業用施設被害

大崎市 機場 水没3か所, 建屋冠水1か所, 操作盤冠水1か所

水路 法面崩落3か所

道路 土砂崩落1か所

加美町 ため池 法面崩落1か所

頭首工 護岸崩落1か所

○ 農業関係施設被害

蔵王町 鉄骨ハウス 一部損壊2棟

○ 農作物被害

登米市外5市町 水稻冠水等

○ 生活環境施設被害

調査中

(2) 畜産関連被害

調査中

(3) 林業関連被害

○ 林道施設被害

調査中

○ 林地被害

丸森町外2町 林地崩壊

○ 治山施設被害

調査中

○ 林産被害

調査中

(4) 水産業関連被害

調査中

2 地方機関(単独庁舎)

○ 農業大学校 本校及び古川教場 農地浸水

○ 農業・園芸総合研究所 ハウス・ほ場・管理用道路冠水 ほ場法面崩落

東北地方整備局 直轄国道・河川の被災・対応【概要】

《直轄国道》

◆事前通行規制

国道48号 仙台市青葉区作並 ~ 山形県東根市関山 L=15.3km

【規制解除 13:05】

◆全面通行止め

国道45号 仙台市宮城野区扇町(冠水) 【規制解除 9:10】

国道4号 仙台市太白区越路 (冠水) 【規制解除 10:00】

国道4号 大崎市三本木蟻ヶ袋(冠水) 【規制解除 10:45】

国道48号 仙台市青葉区栗生 (冠水) (下り線 通行止め)

国道4号 大崎市古川米袋 (冠水) (作業中)

国道4号 栗原市築館下宮野(土砂崩れ) (作業中)

《直轄河川》

◆堤防越水

鳴瀬川水系吉田川 黒川郡大和町細田 【越水停止 9:00】

鳴瀬川水系吉田川 黒川郡大和町中田 【越水停止 9:00】

◆溢水氾濫(無堤部からの氾濫)

鳴瀬川水系吉田川 黒川郡大和町上舞野 【溢水停止】

鳴瀬川水系竹林川 黒川郡富谷町三関
~大和町落合 【溢水停止】

《直轄管区間以外》

・ 渋井川(破堤氾濫:3箇所) : 排水作業中(ポンプ車3台)

・ その他、ポンプ車派遣 大和町 3台

〃 丸森町 1台(作業終了)

〃 角田市 1台(〃)

第3回本部員会議

平成27年9月11日
宮城県警察災害警備本部
<16:00現在>

「大雨特別警報」に伴う宮城県警察の災害警備活動状況について

1 体制

体制の名称	警備本部長	警 備 体 制	設 置	
			日	時間
宮城県警察災害警備本部 (非常体制)	警察本部長	約4,300名体制 ○本部 約1,600名 ○警察署 約2,700名	9/11	3:20

※ 前回からの変更点には下線を付した。

2 被害状況

(1) 死者1人

9月11日午前9時過ぎ、栗原市金成地内において、水田内で水没した車両内から運転手の女性を発見したものの。

(2) 行方不明者1人

(3) 重傷者1人

栗原市築館字下宮野地内国道4号線上において、走行中の大型車両が土砂崩れに巻き込まれ、同車両運転中の男性1名が負傷し病院へ搬送されたもの。

(4) 警察庁舎の浸水被害

ア 大和警察署庁舎 (解消済み)

イ 若柳警察署鶯沢駐在所 (解消済み)

ウ 仙台北警察署荒巻交番 (解消済み)

(5) 救出救助の状況

大和町、仙台市泉区、大崎市内等において、道路冠水により立ち往生した車両内や浸水家屋で孤立した要救助者 (122名) を救助した。

【内訳】

水没車両内からの救助 57名

浸水家屋からの救助 65名

平成27年9月11日
教 育 庁

平成27年台風18号による大雨等に係る災害
【第3報：9月11日 午後4時30分現在】

1 臨時休業等の措置状況について

(1) 県内市町村立幼稚園・小学校・中学校・高等学校（仙台市含む。）

校種	全学校数	臨時休校	始業時間繰下	終業時間繰上
幼稚園	87校	58校	－校	－校
小学校	388校	280校	31校	－校
中学校	203校	140校	18校	－校
中等教育学校	1校	1校	－校	－校
高等学校	5校	5校	－校	－校

※各市町村教育委員会からの聞き取り等で把握できている状況（午後4時30分現在）。

(2) 県立高等学校

78校中 65校が臨時休校
1校が始業時間繰下げ
1校が終業時間繰上げ

(3) 県立中学校

2校中 2校が臨時休校

※ 学校名等の詳細は、県教育委員会ホームページに掲載。

(4) 県立特別支援学校

21校中 19校が臨時休校

2 被害状況について ※（誤）南部 （正）鶯沢 （第2報の訂正）

施設名	被害状況
栗原南部鶯沢給食センター	床上浸水により、給食提供不可
黒川高等学校	校舎を含む敷地内への浸水
中新田高等学校	野球ネット倒壊
伊具高等学校	農場及び農機具倉庫の冠水
拓桃支援学校	敷地内の法面崩壊

※ その他の施設について、被害状況を調査中

3 平成28年度宮城県・仙台市公立学校教員採用候補者第2次選考

本日実施分 ⇒ 9月15日（火）に延期

平成27年台風18号による大雨等に係る災害について（第3報）

平成27年9月11日15時00現在

1. 大雨・洪水に関する警報発令状況

・大雨特別警報

11日3時20分発表：県内全域

11日13時30分発表：仙台市東部，大和町東部，富谷町，大崎市東部，栗原市東部，仙台市西部，大和町西部，大衡村，大崎市西部，色麻町，加美町，栗原市西部継続。その他地域は注意報へ移行。

・土砂災害警戒情報(第14号)発令(11日14時08分)

県内全域解除

2. 県内各地の降雨等の状況(9月8日12時から9月11日11時)

① 24時間降水量(80mm以上) 県内67観測点

上位10地点

南川	322mm	升沢	312mm	泉ヶ岳	299mm	小角	295mm	郷六	282mm
七北田	278mm	佐保山	278mm	大衡(気)	276mm	漆沢	275mm	仙台	275mm

② 1時間雨量(20mm以上) 県内66観測点

上位10地点

七北田	67mm	駒ノ湯	63mm	泉ヶ岳	62mm	漆沢	61mm	荒砥沢	59mm
袋	59mm	大衡(気)	59mm	高清水	54mm	郷六	53mm	升沢	52mm

3. 土木部関係の被害状況

① 道路通行規制

(県管理)

道路種別	規制箇所数	うち規制中
一般国道(指定区間外)	11箇所(全面10箇所)	7箇所(全面7箇所)
主要地方道	22箇所(全面21箇所)	15箇所(全面14箇所)
一般県道	19箇所(全面19箇所)	17箇所(全面17箇所)
合計	52箇所(全面50箇所)	39箇所(全面38箇所)

被害の状況	規制箇所数	うち規制中
事前通行規制	12箇所(全面12箇所)	10箇所(全面10箇所)
冠水	27箇所(全面26箇所)	17箇所(全面16箇所)
土砂崩れ	11箇所(全面10箇所)	10箇所(全面10箇所)
落石・倒木	2箇所(全面2箇所)	2箇所(全面2箇所)
合計	52箇所(全面50箇所)	39箇所(全面38箇所)

詳細は別紙のとおり(11日15時現在)

(市町村管理)

・169路線 171箇所

② 道路被害状況

(県管理) 調査中

(市町村管理) 調査中

③ 河川被害状況

(国管理河川)

直轄で調査中(竹林川, 吉田川等)

- ・新川(村田町)で越水
- ・七北田川(七北田公園上流側)で越水の可能性有り
- ・七北田川(東北道直上流)で越水の可能性有り
- ・吉田川(国道4号直上流)で越水の可能性有り
- ・花川(国道457号との交差部)で越水の可能性有り
- ・深川(加美町)で越水
- ・善川(大衡村大衡)で越水
- ・渋井川(大崎市古川西荒井)で左岸3箇所破堤
- ・二迫川(栗原市築館)で破堤
- ・二迫川(栗原市鶯沢)で破堤
- ・芋埴川①(栗原市一迫)で破堤
- ・芋埴川②(栗原市一迫)で破堤
- ・芋埴川③(栗原市一迫)で破堤
- ・善光寺川(栗原市高清水)で破堤

(市町村管理河川)

・調査中

(水防警報発令状況)

- ・水防団出動河川(国管理:11河川, 県管理:4河川)
- ・水防団出動準備河川(国管理:0河川, 県管理:3河川)

④ 海岸施設

・調査中

⑤ ダム(洪水調節)

- ・洪水調節中ダム: 1ダム
(長沼ダム)
- ・洪水調節終了ダム: 13ダム
(惣の関ダム, 漆沢ダム, 上大沢ダム, ニツ石ダム, 小田ダム, 荒砥沢ダム, 樽水ダム, 宮床ダム, 七北田ダム, 化女沼ダム, 大倉ダム, 南川ダム, 花山ダム)

⑥ 砂防施設

- ・大崎市岩出山字上真山 民家2件の裏山の崖崩れ (詳細は不明)
- ・沼倉沢(栗駒市日照沢)で護岸崩落(L=15m)
- ・その他調査中

⑦ 下水道施設

○浄化センター運転状況

7流域浄化センターとも通常運転により水処理実施中

○幹線管渠からの溢水状況

- ・仙塩流域下水道
現在、溢水は確認されていない
- ・阿武隈川下流流域下水道
現在、溢水は確認されていない

○各市町村の状況

- ・26箇所の単独公共下水道 通常運転により水処理実施中

⑧ 空港施設

○仙台空港アクセス鉄道

- ・仙台空港アクセス線は、大雨の影響で運転を見合わせていたが、上下線で16時10分から運転を再開

○仙台空港

- ・国内線、国際線については、平常通り運航

⑨ 港湾施設

- ・被災なし

⑩ 都市施設

	公園名	第3報 15時現在
宮城県	岩沼海浜緑地（南ブロック）	被害無し
	〃（北ブロック）	休園中
	加瀬沼公園	被害無し
	仙台港多賀城地区緩衝緑地	被害無し
	総合運動公園	法面崩壊
	矢本海浜緑地	休園中
角田市	阿武隈川緑地（ゴルフ場）	冠水
	〃（パークゴルフ場）	冠水
加美町	鳴瀬川中新田緑地公園	冠水
石巻市		被害無し
気仙沼市		被害無し
白石市		被害無し
名取市		被害無し
多賀城市		被害無し
登米市		被害無し
大河原町		被害無し
柴田町		被害無し
川崎町		被害無し
七ヶ浜町		被害無し
利府町		被害無し
大和町		被害無し
大衡村	万葉クリエートパーク	法面崩壊
涌谷町		被害無し
女川町		被害無し
南三陸町		被害無し

⑪ 県営住宅

- ・被災なし

⑫ その他施設

- ・こども病院改修工事(仙台市青葉区)において, 工事中仮設壁から漏水発生。
→止水については完了済み。

4. 被害額

- ・調査中

5. 土木部関連防災協定要請状況

- ・9団体に要請済み

— 以上 —

道路交通規制状況

(9月8日の大雨による通行規制)

(第26報)

は、通行規制の解除を示します。

現在

15時00分

大雨

宮城県土木部道路課

Table with columns: 番号事務所, 変更箇所, 道路, 路線名, 箇所名, 交通規制の原因, 理由等, 種別, 規制日時, 解除予定日時, 解除日時, 迂回路, 備考. Rows 1-34 list road closures and detours in Miyagi Prefecture.

番号	事務所	前回の 変更箇所	道路 種別	路線名	箇所名	交通規制の原因		交通規制状況			迂回路		備考	
						理由等	種別	規制日時	解除予定日時	解除日時	有無	路線名		
36	大河原		一	香井蔵王線	村田町字酒ノ果 ～ 蔵王町大字遠沢字八前	落石・倒木	全面通行止め	平成27年9月11日	6:30	未定		有	(注) 湯島栗駒線 (注) 廣玉大河原線	規制延長0.5km
37	栗原	変更	主	栗駒岩出山線	栗原市栗駒沼倉放森 ～ 栗原市岩倉平	冠水・落石	全面通行止め	平成27年9月11日	2:40	未定		有	(国)457号 (国)4号	規制延長1.0km 雁山橋渡橋
38	栗原		主	築館栗駒公園線	大館町大重地内	土砂崩れ	全面通行止め	平成27年9月11日	4:45	未定		有	市道	規制延長15.0km
39	仙台		国	457号	大館町大重地内	冠水	全面通行止め	平成27年9月11日	4:00	平成27年9月11日	5:00	無		規制延長0.3km
40	仙台		主	仙台空港線	岩沼市下野郷字新宅地内	冠水	全面通行止め	平成27年9月11日	4:00	平成27年9月11日	10:00	無		規制延長0.5km
41	仙台		主	石巻道高台大橋線	大郷町大松沢字泥畑地内	冠水	全面通行止め	平成27年9月11日	7:00	平成27年9月11日	11:30	無		規制延長0.1km
42	仙台		一	小牛田松島	大郷町山崎字船ノ堂地内	冠水	全面通行止め	平成27年9月11日	7:00	未定		有	(注) 利府松山線 (注) 利府松山線 (注) 利府松山線 (注) 利府松山線	規制延長0.2km
43	大河原		一	丸森梁川線	丸森町字大川口 ～ 丸森町字峠坂下	土砂崩れ	全面通行止め	平成27年9月11日	9:40	未定		有	(国)457号 (国)4号	規制延長10.4km
44	北部		一	岩出山宮崎線	加美町白子田下多田	土砂崩れ	全面通行止め	平成27年9月11日	6:00	未定		有	(注) 柳沢中野田線	規制延長2.0km
45	北部		一	鴨子小野田線	加美町北川内	土砂崩れ	全面通行止め	平成27年9月11日	6:00	平成27年9月11日	17:00	無		規制延長0.2km
46	栗原		主	中田栗駒線	栗原市栗駒里谷下甲 ～ 栗原市金成沢字神林前	冠水	全面通行止め	平成27年9月11日	9:25	未定		有	(一) 湯島栗駒線	規制延長3.0km
47	栗原		一	文字下細倉線	栗原市栗駒里谷下 ～ 栗原市栗駒里谷下	土砂崩れ	全面通行止め	平成27年9月11日	7:50	未定		有	(国)457号	規制延長0.1km
48	仙台		一	大館駒場線	天童町字三ツ橋 ～ 大館町字竹ノ内前	冠水	全面通行止め	平成27年9月11日	9:00	未定		有	(国)4号	規制延長0.5km
49	仙台		一	竹倉樋谷線	松島町字竹ノ内前 ～ 松島町字竹ノ内前	冠水	全面通行止め	平成27年9月11日	10:00	未定		有	(国)346号	規制延長1.0km
50	仙台		主	鹿島島崎線	美里町字崎 ～ 美里町字崎	冠水	全面通行止め	平成27年9月11日	10:00	未定		有	(国)4号	規制延長3.1km
51	仙台		一	大和瀬谷線	大和町字瀬谷 ～ 大和町字瀬谷	冠水	全面通行止め	平成27年9月11日	12:20	未定		無		規制延長2.2km
52	大河原		主	亶理大河原川崎線	村田町沼津字寄居 ～ 村田町字一本杉	冠水	全面通行止め	平成27年9月11日	11:00	未定		有	市道 (主) 亶理村田線	規制延長1.7km

被害の状況	規制箇所数	うち規制中
事前通行規制	12箇所 (全面12箇所)	10箇所 (全面10箇所)
冠水	27箇所 (全面20箇所)	17箇所 (全面16箇所)
土砂崩れ	11箇所 (全面10箇所)	10箇所 (全面10箇所)
落石・倒木	2箇所 (全面2箇所)	2箇所 (全面2箇所)
合計	52箇所 (全面50箇所)	39箇所 (全面38箇所)

被害の状況	規制箇所数	うち規制中
事前通行規制	12箇所 (全面12箇所)	10箇所 (全面10箇所)
冠水	27箇所 (全面20箇所)	17箇所 (全面16箇所)
土砂崩れ	11箇所 (全面10箇所)	10箇所 (全面10箇所)
落石・倒木	2箇所 (全面2箇所)	2箇所 (全面2箇所)
合計	52箇所 (全面50箇所)	39箇所 (全面38箇所)

第3回災害対策本部会議資料

平成27年台風第18号による大雨等に係る災害の被害状況

1 女川原子力発電所

- ・被害無し（東北電力からの報告 8:00 現在）

2 地方公所及び県有施設

(1) 地方公所（4公所）

（被害有り：2公所）

- ・保健環境センター 本庁舎 1階機械室、廊下、1階女子トイレの
床上浸水
分庁舎（微生物部棟） 雨漏り
- ・動物愛護センター 敷地内の法面崩壊（10 m²程度、深さ70cm）
来客用駐車場の一部が陥没

（被害無し：2公所）

- ・環境放射線監視センター（放監センター監視システム稼働中）
- ・食肉衛生検査所

(2) 県有施設（9施設）

（被害あり：2施設）

- ・県民会館 舞台上手奥に雨漏り
- ・慶長使節船ミュージアム 雨漏り

（被害なし：6施設）

- 伊豆沼・内沼サンクチュアリセンター、蔵王野鳥の森自然観察センター
クレー射撃場、こもれびの森、昭和万葉の森、みやぎNPOプラザ

（確認中：1施設）

- 県民の森

3 水道施設の被害状況

- ・一部断水（計358戸）

仙台市（164戸）、白石市→復旧、栗原市（194戸）

4 対応状況

《環境対策課》

- ・大気汚染測定局の局舎（石巻、白石、名取、大和）について確認中

《食と暮らしの安全推進課》

- ・水道施設の被害状況確認中

《自然保護課》

- ・各地方振興事務所において現場確認中

《循環型社会推進課》

- ・宮城県環境事業公社の産業廃棄物処分場（大和町鶴巣小鶴沢）の状況を
確認（被害なし）

- ・県内清掃施設等被害の状況を確認中（被害あり 黒川地域行政事務組合
一般廃棄物最終処分場の構内道路）

- ・各市町村の災害等廃棄物処理事業について調査中

《竹の内産廃処分場対策室》

- ・竹対室、仙南保健所が処分場の状況を確認（入口門付近70cm冠水、敷地
は異常なし）

《原子力安全対策課》

- ・暫定オフサイトセンターの被害状況確認（被害あり 雨漏り）

平成27年台風第18号による大雨等災害に係る被害状況
(公共交通関係)

震災復興・企画部

平成27年9月11日 16:00 現在

区分	運行状況	復旧見込	被害・事故の有無	
鉄 道	新幹線	通常運行		
	東北本線	仙台～松島駅間・小牛田～一ノ関駅間の 上下線で運転再開	白石～仙台駅間の上下線で16時頃、福島 ～白石駅間の上下線で20時頃 松島～小牛田駅間の上下線で運転見合 わせ	
	常磐線	運転見合わせ	上下線(仙台～浜吉田駅間)で16時頃	
	仙山線	終日運転見合わせ	—	
	仙石線	高城町～石巻駅間の上下線で運転再開 (遅れあり)	あおば通～高城町駅間の上下線で終日運 転見合わせ	
	仙石東北ライン	上下線で運転再開(遅れあり)		
	石巻線	運転見合わせ	—	
	陸羽東線	終日運転見合わせ	—	
	気仙沼線 (小牛田～柳津)	運転見合わせ	—	
	気仙沼線BRT (柳津～気仙沼)	通常運行		
	大船渡線 (一ノ関～気仙沼)	下り線で一部列車が運休		
	大船渡線BRT (気仙沼～盛)	通常運行		
JR在来線の運行状況はこちら↓ http://traininfo.ireast.co.jp/train_info/tohoku.aspx				
仙台空港アクセス鉄道	運転見合わせ	上下線で16時以降		
http://www.senat.co.jp/				
阿武隈急行	上下線で運行再開(遅れあり)			
http://www.abukyu.co.jp/				
地下鉄	通常運行			
http://www.kotsu.city.sendai.jp/unkou/				
バ ス	宮城交通 ミヤコーバス	宮城交通は全線運行再開 ミヤコーバスは7～8割の路線で運行再 開	栗原・大崎地区の路線は終日運行見合 わせ	
	http://www.miyakou.co.jp/top.php			
仙台市交通局	根白石線は迂回運行 これ以外は通常運行			
離 島 航 路	シーバル女川汽船	通常運航		
	http://www.town.onagawa.miyagi.jp/			
	網地島ライン	運航中(長渡、大泊は終日抜港)		
	http://www.i2.pcn.ne.jp/~aijshima/			
塩竈市営汽船	通常運航			
http://www.city.shiogama.miyagi.jp/urato/index.html				
大島汽船	通常運航			
http://www.oshimakisen.com/				

※ 前回からの変更箇所を下線

災害対策本部会議資料
平成27年 9月 11日
総 務 部

総務部関係 被害確認状況
(平成27年台風第18号による大雨等に係る災害)

【施設被害】

平成27年9月11日 16時00分時点

施設名	被害状況	被害額(千円)
県有施設関係		
県庁舎・議会庁舎	被害なし	—
大河原合同庁舎	被害なし	—
仙台合同庁舎	地下1階機械室で雨漏り。	調査中
大崎合同庁舎	被害なし	—
栗原合同庁舎	被害なし	—
登米合同庁舎	被害なし	—
石巻合同庁舎	被害なし	—
気仙沼合同庁舎	被害なし	—
知事公館	被害なし	—
公務研修所	宿泊棟1部屋及びびラウンジで雨漏り。	調査中
公文書館(宮城県図書館内)	被害なし	—
仙台南県税事務所	ボイラー機械室で雨漏り。	調査中
中央県税事務所	被害なし	—
塩釜県税事務所	被害なし	—
消防学校	被害なし	—
防災ヘリコプター管理事務所	被害なし	—
私立学校関係		
幼稚園	・123園で臨時休園 ・一部幼稚園で雨漏り被害、園舎敷地内で小規模な土砂崩れ等の被害	調査中
小学校	3校で臨時休校	—
中学校	8校で臨時休校	—
高等学校	・17校で臨時休校 ・明成高等学校、東北高等学校、聖和学園高等学校、聖ドミニコ学院高等学校、仙台南高等学校にて雨漏りや施設への浸水、斜面の崩落、倒木によるフェンス破損等の被害	調査中
特別支援学校	1校で臨時休校	—
専修学校	・28校で臨時休校 ・一部専修学校で雨漏り被害、浸水被害	調査中
その他の学校	・4校で臨時休校 ・一部各種学校で雨漏り被害	調査中
宮城大学	・入試の開始時間変更(午前9時→午前11時開始) ・大和キャンパス:雨水逆流による漏水、雨漏り(本部棟4階)、冠水(サークル室棟1階) ・太白キャンパス:雨水浸水(講義棟1階) ・坪沼農場:法面土砂崩落	調査中
職員宿舍関係		
仙台市内宿舍 ① 八幡県職員住宅 ② 台原3号県職員住宅 ③ 北六番丁県職員住宅 ④ 安養寺中2号県職員住宅 ⑤ 宮町県職員住宅 ⑥ 下愛子県職員住宅 ⑦ 下愛子県職員寮	被害なし	—
地方宿舍 ① 古川県職員寮 ② 迫2号県職員寮 ③ 石巻県職員寮、住宅1~3号 ④ 気仙沼仮設南郷県職員寮A・B棟 ⑤ 気仙沼田中前県職員寮 ⑥ 気仙沼新城県職員寮・住宅 ⑦ 気仙沼新城仮設、九条仮設県職員寮	被害なし	—
合 計		

【職員の安否について】

現時点で職員が負傷したとの報告なし。

