

## 第3回宮城県災害対策本部会議

日時：令和元年10月13日(日)

午後7時00分から

場所：宮城県行政庁舎4階庁議室

### 1 開 会

### 2 議 題

- (1) 県内の被害状況について
- (3) 防災関係機関による救助活動等について
- (3) その他

### 3 閉 会

令和元年10月13日 17時現在

## 令和元年台風第19号による被害（暫定値）

※下線部は前回からの変更箇所

### 1 災害の概況

#### (1) 降雨等の状況（17時現在）

##### ・1時間雨量

仙台 56.0mm

米山 55.0mm

大衡 51.5mm

##### ・24時間雨量（17時現在）

筆甫 588.0mm

丸森 421.0mm

仙台 378.0mm

#### (2) 最大瞬間風速

石巻 34.2m/s

江ノ島 32.4m/s

仙台 30.4m/s

### 2 被害の状況等（調査中）

#### (1) 人的被害

・死者 1名

・行方不明者 2名

・重傷 1名

・軽傷 6名

#### (2) 住家被害

・全壊 1棟

・半壊 1棟

・一部破損 39棟

・床上浸水 88棟

・床下浸水 166棟

#### (3) 非住家被害

・公共建物 1棟

・その他 1棟

3 各部局の被害状況 別添①のとおり

4 市町村災害対策本部設置状況 別添②のとおり

5 避難勧告・指示等の状況 別添③のとおり

6 避難所等情報 別添④のとおり

7 道路状況 別添⑤のとおり

8 停電状況 7,486戸

9 公共交通機関の状況

新幹線：16時5分から運転再開

在来線：全線終日運転見合わせ

バス：宮城交通、ミヤコーバスは一部路線で運転見合わせ

仙台市交通局：一部路線で迂回運行

航路：塩竈市営汽船は運航再開、網地島ライン、シーパル女川は全便欠航

10 中止済みのイベント等

イベント名	担当課
第40回全国豊かな海づくり大会「1年前プレイベント」	全国豊かな海づくり推進室
街・海・山まるごと満喫！秋のお出かけキャラバン2019	仙台地方振興事務所
tohoku trigger meeting	中小企業支援室
仙塩浄化センター下水道ふれあいフェア2019	中南部下水道事務所
宮城県図書館 おはなし会	宮城県図書館
第22回介護支援専門員実務研修受講試験	長寿社会政策課
秋の“見”覚まるかじり博物館2019	東北歴史博物館
被災地支援チャリティコンサートVol.7	地域復興支援課
ストラスブル美術館展 記念講演会 ワークショップ 「石膏蠟型铸造」	宮城県美術館
サワールージュ果実販売会	園芸振興室
宮城県難病相談支援センター医療講演会（大河原会場）	疾病・感染症対策室
令和元年度宮城県調理師試験	健康推進課

※被害状況は、暫定値のため今後増減する場合があります。

## 部局被害取りまとめ

・総務部関係被害	箇所数	(継続調査中)
県有施設関係	10	
私立学校関係	1	
宮城大学	調査中	
職員宿舎関係	調査中	
・環境生活部関係被害	箇所数	(継続調査中)
地方公所	調査中	
県有施設関係	3	
水道施設	5	
廃棄物処理施設(市町村等設置)	調査中	
・保健福祉関係被害	箇所数	(継続調査中)
社会福祉施設	調査中	
・経済商工観光被害	箇所数	(継続調査中)
工業	調査中	
商業	調査中	
観光施設	1	
・農林水産関係被害	箇所数	(継続調査中)
農業関連	19	
畜産関連	7	
林業関連	19	
水産業関連	2	
その他(県所管施設)	3	
・公共土木施設被害	箇所数	(継続調査中)
道路	54	
橋梁	調査中	
河川	2	
ダム	調査中	
砂防	調査中	
急傾斜地	調査中	
下水道	1	
港湾	5	
公園	1	
都市施設	調査中	
その他	10	
・文教施設関係被害	箇所数	(継続調査中)
公立学校施設	調査中	

災害対策本部等設置状況(令和元年10月13日17時現在)

市町村	設 置		廃 止 等	
	日 時	体制名	日 時	廃止・体制名
宮城県	10/12 19:50	災害対策本部		
仙台市	10/12 17:00	災害対策本部	10/13 17:00	廃止
石巻市	10/12 10:00	災害対策本部		
塩竈市	10/12 13:20	災害対策本部	10/13 12:34	廃止
気仙沼市	10/12 15:30	災害対策本部	10/13 13:37	廃止
白石市	10/12 12:48	警戒本部等		
名取市	10/12 14:30	災害対策本部	10/13 10:00	警戒本部等
角田市	10/12 18:55	災害対策本部		
多賀城市	10/11 16:40	警戒本部等		
岩沼市	10/12 19:00	警戒本部等	10/13 11:20	警戒本部等
登米市	10/12 21:00	災害対策本部		
栗原市	10/12 11:30	災害対策本部		
東松島市	10/12 17:00	災害対策本部	10/13 14:10	警戒本部等
大崎市	10/13 03:30	災害対策本部		
富谷市	10/12 18:00	災害対策本部		
蔵王町	10/11 18:15	災害対策本部	10/13 10:56	廃止
七ヶ宿町	10/12 18:03	警戒本部等		
大河原町	10/12 15:53	災害対策本部	10/13 09:50	廃止
村田町	10/12 19:50	災害対策本部		
柴田町	10/12 13:30	災害対策本部		
川崎町	10/13 00:00	災害対策本部	10/13 09:00	警戒本部等
丸森町	10/12 14:00	災害対策本部		
亘理町	10/12 16:20	災害対策本部	10/13 12:00	警戒本部等
山元町	10/12 23:10	災害対策本部	10/13 13:37	廃止
松島町	10/12 13:00	災害対策本部		
七ヶ浜町	10/12 23:10	災害対策本部	10/13 08:30	廃止
利府町	10/12 17:00	警戒本部等		
大和町	10/12 15:00	災害対策本部		
大郷町	10/12 18:00	災害対策本部		
大衡村	10/12 19:00	災害対策本部	10/13 16:35	廃止
色麻町	10/12 22:20	災害対策本部	10/13 10:56	廃止
加美町	10/12 18:00	災害対策本部		
涌谷町	10/12 09:00	災害対策本部		
美里町	10/12 09:00	警戒本部等		
女川町	10/12 22:50	警戒本部等	10/13 15:00	廃止
南三陸町	10/12 16:00	災害対策本部		

県内市町村の避難勧告等発令状況整理  
10/13(日) 17:00 現在

	世帯数	人数	
白石市			解除
角田市	11,469	28,921	指示
蔵王町			解除
七ヶ宿町			解除
大河原町			解除
村田町			解除
柴田町	15,843	37,687	指示
川崎町			解除
丸森町	5,098	13,405	指示
仙台市			解除
塩竈市			解除
名取市			解除
多賀城市			解除
岩沼市			解除
富谷市			解除
亘理町			解除
山元町			解除
松島町			解除
七ヶ浜町			解除
利府町			解除
大和町	2,586	6,240	指示
大郷町	2,791	8,012	指示
大衡村			解除
大崎市	38,980	96,872	準備
色麻町			解除
加美町			解除
涌谷町			解除
美里町	9,134	24,478	勧告
栗原市			解除
登米市	27,272	78,843	勧告
石巻市	61,578	143,047	勧告
東松島市	153	417	指示
女川町			解除
気仙沼市			解除
南三陸町	1,501	0	勧告
合計	176,405	437,922	

	は、避難指示
	は、避難勧告
	は、避難準備

10/13(日) 17:00現在の避難指示

2市4町	
世帯数	人数
37,940	94,682

10/13(日) 17:00現在の避難勧告

2市2町	
世帯数	人数
99,485	246,368

※準備・勧告・指示の市町村数はそれぞれの実数  
複数種類を発令しているときはそれぞれでカウント

10/13(日) 17:00現在の避難指示・勧告・避難準備合計

5市6町	
世帯数	人数
176,405	437,922

※「全域」として発令している  
市町村の正確な数字不明

※市町村数は実数  
複数種類を発令しているときは1市町でカウント

## 避難所開設状況(令和元年10月13日17時現在)

	避難所数	避難世帯数	避難者数	
仙台市	0			閉鎖
石巻市	3			
塩竈市	0			閉鎖
気仙沼市	0			閉鎖
白石市	1			
名取市	0			閉鎖
角田市	15	478	1,015	
多賀城市	2			
岩沼市	0			閉鎖
登米市	16	397	823	
栗原市	0			閉鎖
東松島市	16		108	
大崎市	4	180	413	
富谷市	0			閉鎖
蔵王町	0			閉鎖
七ヶ宿町	0			閉鎖
大河原町	0			閉鎖
村田町	2	26	57	
柴田町	5		210	
川崎町	0			閉鎖
丸森町	15			
亘理町	4		798	
山元町	0			閉鎖
松島町	0			閉鎖
七ヶ浜町	0			閉鎖
利府町	0			閉鎖
大和町	1		26	
大郷町	2		130	
大衡村	0			閉鎖
色麻町	0			閉鎖
加美町	0			閉鎖
涌谷町	1			
美里町	1		2	
女川町	0			閉鎖
南三陸町	10		79	
計	98	1,081	3,661	

道路交通規制状況 (第 21 報)

交通規制の解除をします。

令和19年10月13日 15時00分

Table with columns: 番号, 事務所, 前回の道路, 道路名, 箇所名, 交通規制の原因, 種別, 規制日時, 解除予定日時, 解除日時, 迂回路, 備考. Rows include various road closures and traffic regulations across different prefectures like Aomori, Iwate, and Miyagi.





15時00分

令和1年10月13日

現在

台風19号

(規制原因)

宮城県土木部道路課

番号	事務所	前回の変更箇所	道路	路線名	箇所名	交通規制の原因		交通規制状況		迂回路	備考
						理由等	種別	規制日時	解除予定日時		
72	栗原	継続	主	遠藤豊栄線	栗原市遠藤三号 栗原市高津水宮前 栗原市高津水神原	冠水	全面通行止め	令和1年10月13日	未定	有	迂回路名 河原野原線 高野登米線 市道 尊賢館線 東山本清水線 高野登米線 規制延長 L=0.5km L=50m 重複の有無除 規制延長 七七.4m
73	栗原	継続	主	古川一通線	栗原市遠藤三号前 栗原市遠藤本橋前	冠水	全面通行止め	令和1年10月13日	未定	有	規制延長 L=0.6km
74	栗原	継続	主	古川佐沼線	栗原市東和町坂土井	冠水	全面通行止め	令和1年10月13日	未定	有	規制延長 L=2.0km
75	登米	継続	主	馬場豊線	米山町字松岡峠根	冠水	全面通行止め	令和1年10月13日	未定	有	規制延長 L=0.45km
76	登米	規制解除	主	古川登米線	南方面西山成前	冠水	全面通行止め	令和1年10月13日	未定	有	規制延長 L=0.5km
77	登米	規制解除	主	古川佐沼線	南方面西山成前	冠水	全面通行止め	令和1年10月13日	未定	有	規制延長 L=0.1km
78	登米	規制解除	主	新白米山線	佐沼字松沼字大綱上	冠水	全面通行止め	令和1年10月13日	未定	有	規制延長 L=1.0km
79	登米	継続	主	米山通線	追町佐沼字江合一丁目	冠水	全面通行止め	令和1年10月13日	未定	有	規制延長 L=1.0km
80	登米	継続	主	古川佐沼線	角田市神次郎 角田市江尻字峯岸	冠水	全面通行止め	令和1年10月13日	未定	有	規制延長 L=3.0km
81	大河原	継続	主	角田築田線	角田市江尻字峯岸	冠水	全面通行止め	令和1年10月13日	未定	有	規制延長 L=3.9km
82	大河原	継続	主	4 5 7 号	白石市字合谷 高玉町遠刈田豊島字七日原	冠水	全面通行止め	令和1年10月13日	未定	有	規制延長 L=0.1km
83	登米	変更	主	小島豊線	登米市豊里町平林 登米市東和町小川字坂土井	冠水	片側交互通行	令和1年10月13日	未定	有	規制延長 L=2.5km
84	登米	規制解除	主	3 4 6 号	登米市東和町小川字坂土井	冠水	全面通行止め	令和1年10月13日	未定	有	規制延長 L=0.1km
85	登米	規制解除	主	2 8 4 号	気仙沼市松川前 気仙沼市中みなと町	冠水	全面通行止め	令和1年10月13日	未定	有	規制延長 L=0.65km
86	気仙沼	継続	主	気仙沼駅前高田線	気仙沼市中みなと町 気仙沼市本吉町新宮ノ鼻	冠水	全面通行止め	令和1年10月13日	未定	有	規制延長 L=0.1km
87	気仙沼	継続	主	3 4 6 号	気仙沼市本吉町新宮ノ鼻 気仙沼市東守	冠水	全面通行止め	令和1年10月13日	未定	有	規制延長 L=0.1km
88	気仙沼	継続	主	気仙沼駅前高田線	気仙沼市東守	冠水	全面通行止め	令和1年10月13日	未定	有	規制延長 L=0.3km
89	気仙沼	継続	主	上八瀬気仙沼線	気仙沼市松川前	冠水	全面通行止め	令和1年10月13日	未定	有	規制延長 L=0.05km
90	気仙沼	継続	主	3 9 8 号	南三陸町入谷字沢沢	冠水	全面通行止め	令和1年10月13日	未定	有	規制延長 L=0.02km
91	気仙沼	継続	主	清水浜至津川津線	南三陸町志津川字橋浜	冠水	全面通行止め	令和1年10月13日	未定	有	規制延長 L=1.0km
92	東部	規制解除	主	石巻鮎川線	石巻市鮎川	冠水	全面通行止め	令和1年10月13日	未定	有	規制延長 L=2.0km
93	仙台	新規	主	赤沼松島線	松島町松島字石田沢内	冠水	全面通行止め	令和1年10月13日	未定	有	規制延長 L=4.0km
94	仙台	新規	主	夏理大河原川崎線	夏理郡夏理町田内	冠水	全面通行止め	令和1年10月13日	未定	有	規制延長 L=0.16km
95	栗原	新規	主	古川佐沼線	栗原市遠藤下田内 栗原市遠藤下田内 栗原市遠藤下田内	冠水	全面通行止め	令和1年10月13日	未定	有	規制延長 L=0.2km
96	栗原	規制解除	主	河野登米線	栗原市遠藤下田内 栗原市遠藤下田内	冠水	全面通行止め	令和1年10月13日	未定	有	規制延長 L=2.3km
97	大河原	新規	主	白石国見線	白石市小原字上野内 白石市小原字巨貫山内	冠水	全面通行止め	令和1年10月13日	未定	有	規制延長 L=6.3km
98	大河原	規制解除	主	2 8 6 号	川崎町大字吉野字藤ノ内 川崎町大字小野字井天	冠水	全面通行止め	令和1年10月13日	未定	有	規制延長 L=0.5km
99	北部	新規	主	坂本古川線	大崎市古川字藤ノ内	冠水	全面通行止め	令和1年10月13日	未定	有	規制延長 L=3.7km
100	大河原	新規	主	白石上山線	滝沢町遠刈田豊島字小妻坂 滝沢町大字遠刈田字井天	冠水	全面通行止め	令和1年10月13日	未定	有	規制延長 L=1.0km
101	仙台	新規	主	豊島名取線	名取市遠刈田字井天	冠水	全面通行止め	令和1年10月13日	未定	有	規制延長 L=1.0km
102	東部	新規	主	3 9 8 号	石巻市流石内(石巻中学校付近)	冠水	全面通行止め	令和1年10月13日	未定	有	規制延長 L=2.0km
103	北部	新規	主	涌谷津山線	涌谷町涌谷字南江	冠水	全面通行止め	令和1年10月13日	未定	有	規制延長 L=4.0km
104	北部	新規	主	小野田三本木線	魚沼市新保 大崎市三本木字橋岡	冠水	全面通行止め	令和1年10月13日	未定	有	規制延長 L=0.15km
105	北部	新規	主	柳沢中新田線	加美町米原字上河原	冠水	全面通行止め	令和1年10月13日	未定	有	規制延長 L=1.0km
106	大河原	新規	主	1 1 3 号	白石市小原字下苗坂	冠水	全面通行止め	令和1年10月13日	未定	有	規制延長 L=1.0km
107	大河原	新規	主	4 5 7 号	七ヶ宿町字 川崎町大字前川	冠水	全面通行止め	令和1年10月13日	未定	有	規制延長 L=1.0km
108	大河原	新規	主	角田栗田	栗田町大字相馬東橋通	冠水	全面通行止め	令和1年10月13日	未定	有	規制延長 L=0.0km

道路交通規制状況

(台風19号に伴う通行規制)

(第 21 報)

は、通行規制の解除を示します。

令和1年10月13日 15時00分

現在

宮城県土木部道路課

番号事務所	前日との道路変更箇所	道路種別	路線名	箇所名	交通規制の原因		交通規制状況			迂回路	備考	
					理由等	種別	規制日時	解除予定日時	解除日時			有無
109	仙台	新規	小牛田牧馬線	大郷町山崎地内	冠水	全面通行止め	令和1年10月13日	12:15	未定	有	(-)市役所	L=2.0km 吉田川渡堤によ
110	仙台	新規	主 利府松山線	大郷町相川地内	冠水	全面通行止め	令和1年10月13日	12:30	未定	有	(-)市役所	吉田川渡堤によ
111	仙台	新規	主 利府松山線	大郷町東成田字蓮下地内	法面崩壊	全面通行止め	令和1年10月13日	12:30	未定	無	(-)市役所	L=3.0km (大型重), L=0.5km
112	東部	新規	一 稲井沢田線	石巻市井内 (稲井中学校前)	冠水	全面通行止め	令和1年10月13日	11:30	未定	無		確認中
113	東部	新規	一 神取沼北線	石巻市生田町高須置地内	堤体土砂崩れ	片側交互通行	令和1年10月13日	11:30	未定	無		確認中
114	東部	新規	国 398号	石巻市八幡町地内	冠水	全面通行止め	令和1年10月13日	12:15	未定			確認中
115	東部	新規	国 398号	女川町御前浜地内	道路流出	全面通行止め	令和1年10月13日	5:30	未定			確認中
116	仙台	新規	一 竹谷本和線	大和町落合報恩寺地内	冠水	全面通行止め	令和1年10月13日	14:30	未定	有	(-)市役所	規制延長 L=2.0km
117	仙台	新規	主 大和牧馬線	大和町鶴葉大平地内	冠水	全面通行止め	令和1年10月13日	14:30	未定	有	市道	規制延長 L=0.2km
118	仙台	新規	主 仙台三本木	大和町落合相川地内	冠水	全面通行止め	令和1年10月13日	11:20	未定	有	市道	規制延長 L=0.2km
<p>■全面通行止め 77路線、91箇所(10路線、15箇所 解除)3路線</p> <p>○専ら通行規制 24路線、24箇所 異常気象時通行規制区間、冠水の恐れがある区間</p> <p>○法面の崩れに伴う規制 11路線、11箇所(国)349号丸森町、(-)若柳築前線栗原市若柳、(国)113白石市、(主)北河北線石巻市中野、(-)清水浜津川港線南三陸町志津川、(-)赤沼松島線松島町松島字石田沢、(国)286号川崎町支倉~小野、(国)457号、(主)利府松山線 (2路線、2箇所 解除)</p> <p>○冠水等による規制 36路線、64箇所</p>												
<p>■片側交互通行 6路線、6箇所 (4路線、4箇所 解除)</p> <p>○法面の崩れに伴う規制 2路線、2箇所(国)R398号南三陸町入谷、(主)石巻鮎川線漆浦)</p>												

道路交通規制状況 FAX送付先  
 1, 道路交通情報センター (仙台センター)  
 2, 道路交通情報センター (盛岡センター)  
 3, 道路交通情報センター (高遠東北センター)

4, 交通管制センター (盛岡)  
 5, 交通規制課 (盛岡)  
 6, 仙台市  
 7, 東北地方整備局 (道路管理課)  
 8, 仙台市川国道事務所  
 9, 県建設部

10, 東北地方整備局 (地域道路課)  
 11, 宮城県道路公社

77  
 23  
 40  
 50  
 118

国 主 一

### 第3回災害対策本部会議 被害確認状況【総務部】

#### 【県有施設状況】

##### ○知事公館（秘書課）

- ・被害なし

##### ○県庁舎，議会庁舎（管財課）

- ・数カ所で雨漏り

##### ○仙台合同庁舎（管財課）

- ・道路冠水に伴い玄関から館内浸水。地下1階書庫のEPS（電気配線室）内配管から，雨水が流入。床一面（240m程度）が浸水。23:00頃から26:20まで委託業者（2名）及び職員（約20名）にて水の除去作業を実施。地下1階の水が地下2階倉庫A及び電気室にも一部流入。15時に排水作業終了。その他各所で雨漏り。

##### ○大崎合同庁舎（管財課）

- ・庁舎屋外（屋外庭園）への2階入口自動ドアから浸水。2階から1階玄関ホールまで浸水。エレベーターへも浸水あるため，エレベーター停止中。施設内の樹木4本が根こそぎ倒木するも建物への被害はなし。

##### ○栗原合同庁舎（管財課）

- ・公用車車庫のシャッターが風にあおられ破損（21枚中6枚）。数カ所雨漏り

##### ○石巻合同庁舎（管財課）

- ・建物の雨漏り（5F及び3F）。敷地周辺道路等の冠水による敷地内への水の浸入（付属棟3付近及び構内駐車場（東側））

##### ○公務研修所（人事課）

- ・雨漏り5カ所（これまで4カ所，新たに1カ所）

##### ○中央県税扇町出張所，仙台南県税事務所，塩釜県税事務所（税務課）

- ・被害なし

##### ○県有地（管財課）

- ・仙台市青葉区台原の県有地の法面土砂崩れ。民有地の庭に流入。民有地の人的被害，建物等の損壊なし。

#### 【私立学校関係】（私学・公益法人課）

- ・いずみ高等支援学校（宮城野区）の法面が崩れ，境界にある仙台市のフェンスを破損。仙台市へ報告済。
- ・しげる幼稚園（太白区）床下浸水と雨漏りがあったが，11時過ぎには水は引いた。人的被害なし。
- ・角田幼稚園（角田）園庭が冠水するも，建物への水の浸水なし。

#### 【宮城大学関係】（私学・公益法人課）

- ・両キャンパスの教職員・生徒ともにけが等の報告なし。
- ・大和キャンパスで雨漏れ
- ・太白キャンパスの体育館裏で土砂崩れ（軽微）建物への被害はなし。
- ・坪沼農場については生出橋の先が土砂崩れのため，被害状況が確認出来ず。

#### 【職員宿舍関係】（職員厚生課）

##### ①下愛子宿舍1号棟

- ・倒木した枝が2階通路に掛かっている。（危険な状態ではなく，通行にも支障なし）

##### ②古川県職員寮

- ・玄関部分で雨漏り

#### 【職員の安否状況】

- ・各部局において現在，職員の事故等についての報告はありません。職員の安否については，引き続き情報収集を継続していく。（総務部内職員の自宅倉庫が浸水との報告あり）

第3回災害対策本部会議 震災復興・企画部被害等状況  
(令和元年10月13日 17時00分現在)

1 交通関係

○鉄道

- ・東北新幹線 : 16時05分から運転再開
- ・JR全線 : 終日運転見合わせ
- ・アクセス鉄道 : 16時08分から徐行による運転再開(概ね1時間に1本程度の間引き運転)
- ・阿武隈急行 : 終日運転見合わせ  
※富野駅(福島県)～丸森駅(宮城県)間で土砂崩れ11ヶ所を確認
- ・市営地下鉄 : 通常運転

○バス

- ・宮城交通 : 一部路線で運行見合わせ
- ・ミヤコーバス : 一部路線で運行見合わせ
- ・仙台市交通局 : 一部路線で迂回運行

○離島航路

- ・塩竈市営汽船 : 運行再開
- ・網地島ライン : 全便欠航
- ・シーパル女川 : 全便欠航

2 情報ネットワーク関係

- ・ネットワーク(光回線終端装置)切断 : 3機関

3 所管施設関係

○大崎市ふるさとプラザ

- ・被害なし

○南三陸町旧防災対策庁舎

- ・1階部分浸水

○東京事務所

- ・被害なし

4 県外避難者関係

- ・確認中

令和元年10月13日  
午後5時現在  
農政部

(前回からの変更箇所アンダーライン)

## 令和元年台風19号による被害状況 (第2報)

農業関係被害額 合計 508,998千円

### 1 農業関連被害 計 491,124千円

被害種別	市町村	被害内訳	被害額
農地・農業用施設被害	仙台市, 大郷町, 松島町, 山元町, 気仙沼市	農地冠水被害4カ所, 水路被害5カ所, 道路陥没4カ所, 頭首工被害1カ所, 揚水機被害3カ所	489,200千円
農業関係施設被害	気仙沼市	集出荷施設被害	400千円
農業用資機材被害	(調査中)		千円
農作物被害	白石市, 気仙沼市, 色麻町	水稲・大豆・野菜類冠水・果樹落果16.5ha	1,524千円
生活環境施設被害	(調査中)		千円

### 2 畜産関連被害 計 17,874千円

被害種別	市町村	被害内訳	被害額
畜産施設等被害	仙台市, 栗原市, 石巻市	採卵鶏死亡被害, 肉用鶏死亡被害, 乳牛死亡被害, 有機センター屋根破損, 養豚場浸水, 養豚場屋根一部損壊	17,874千円

### 3 その他(県所管施設等) 計 (調査中) 千円

被害種別	施設名	被害内訳	被害額
県有施設被害	農業・園芸総合研究所	園内法面崩落, 道路陥没 果樹6本倒木, 果樹枝折れ4本, 路面陥没, 夜冷育苗倉庫1棟ゆがみ	(調査中)
	古川農業試験場	ほ場防風林2本倒木, 原種苗センター硬化ハウス壁面破損, 種籾乾燥舎の壁面破損, 農業用機械水没	(調査中)
	畜産試験場	倒木6本	(調査中)
	王城寺原補償工事事務所	被害なし(確定)	

## 台風19号に係る被害状況等について

(令和元年10月13日(日) 17:00現在)

### 1 被害及び対応状況

場内施設被害状況(全事務所施設被害なし)

- 上水道(大崎広域水道事務所, 仙南・仙塩広域水道事務所)
- 工業用水(大槻工水事務所)
- 下水道(中南部下水道事務所, 東部下水道事務所)

場外施設被害状況(被害有り)

- 仙南・仙塩広域水道事務所
  - ・藤田川水管橋(利府町)の左岸橋脚が洗掘され基礎がむき出しとなっている。
  - ・低区幹線(白石市津田)で白石市管理道路陥没により送水管の一部が露出。
  - ・川原子沢水管橋管理用階段が損壊。
  - ・利府町の増量対応は終了(通常送水)
- 工業用水道管理事務所  
熊野堂取水場土砂閉塞で取水不能, 10時20分に仙塩工業用水より供給済みのため, ユーザーには影響なし。
- 中南部下水道事務所  
吉田川流域下水道の大郷ポンプ場において浸水に伴う制御盤破損によりポンプ停止中  
冠水解消後, 仮設電源盤を持ち込んで対応予定, また大郷町では下水状況の広報活動を行い町民へ周知済み
- 東部下水道事務所  
北上川下流東部流域下水道の女川第1ポンプ場において浸水に伴いポンプ停止中非常用発電機手配を持ち込んで対応予定

### 2 現在の確認状況(場外施設点検)

- (1) 大崎広域水道事務所
  - 場外施設は冠水部を除き確認済み(14日再調査予定)
- (2) 仙南・仙塩広域水道事務所
  - 藤田川水管橋(利府町), 低区幹線(白石市津田), 川原子沢水管橋調査中
  - 場外施設は冠水部を除き確認済み(14日再調査予定)
- (3) 工業用水道管理事務所
  - 場外施設確認済み
- (4) 中南部下水道事務所
  - 仙塩流域下水道, 鳴瀬川流域下水道の場外施設確認済み
  - 阿武隈川下流流域下水道の場外施設は冠水部を除き確認済み(14日再調査予定)
- (5) 東部下水道事務所
  - 場外施設は継続確認予定(14日)
- (6) 仙台港国際ビジネスサポートセンター(アクセル)
  - 被害なし

令和元年 10 月 13 日

緊急消防援助隊調整班

## 台風第 19 号に伴う緊急消防援助隊活動状況について (13 日 17 時現在)

### 1 応援要請日時

令和元年 10 月 13 日 2 時 10 分 (仙南地域消防本部からの要請に基づく県知事要請)

### 2 要請内容

伊具郡丸森町の救助等活動の支援 (水難救助および土砂災害対応)

### 3 緊急消防援助隊等出動機関

- (1) 仙台市消防局：統括指揮支援隊 1 隊 4 名 宮城県災害対策本部 指揮支援部隊長
- (2) 新潟市消防局：指揮支援隊 1 隊 4 名 仙南地域広域行政消防本部 指揮支援
- (3) 陸上部隊・宿営場所
  - ① 秋田県隊 (30 隊 123 名)・館矢間まちづくりセンター
  - ② 山形県隊 (30 隊 98 名)・館矢間まちづくりセンター
  - ③ 青森県隊 (39 隊 140 名)・大河原総合体育館
- (4) 航空部隊・宿営場所
  - ① 山形県消防防災航空隊・帰投 (自基地待機)
  - ② 札幌市消防局航空隊・
  - ③ 川崎市消防局航空隊・宮城県防災ヘリコプター管理事務所
  - ④ 仙台市消防局航空隊・仙台空港基地 (自基地待機)
  - ⑤ 宮城県防災航空隊・宮城県防災ヘリコプター管理事務所 (自基地待機)
- (5) 宮城県消防広域応援隊 (12 隊 45 名)

仙台, 大崎, 気仙沼・本吉, 栗原, 登米市消防本部各隊

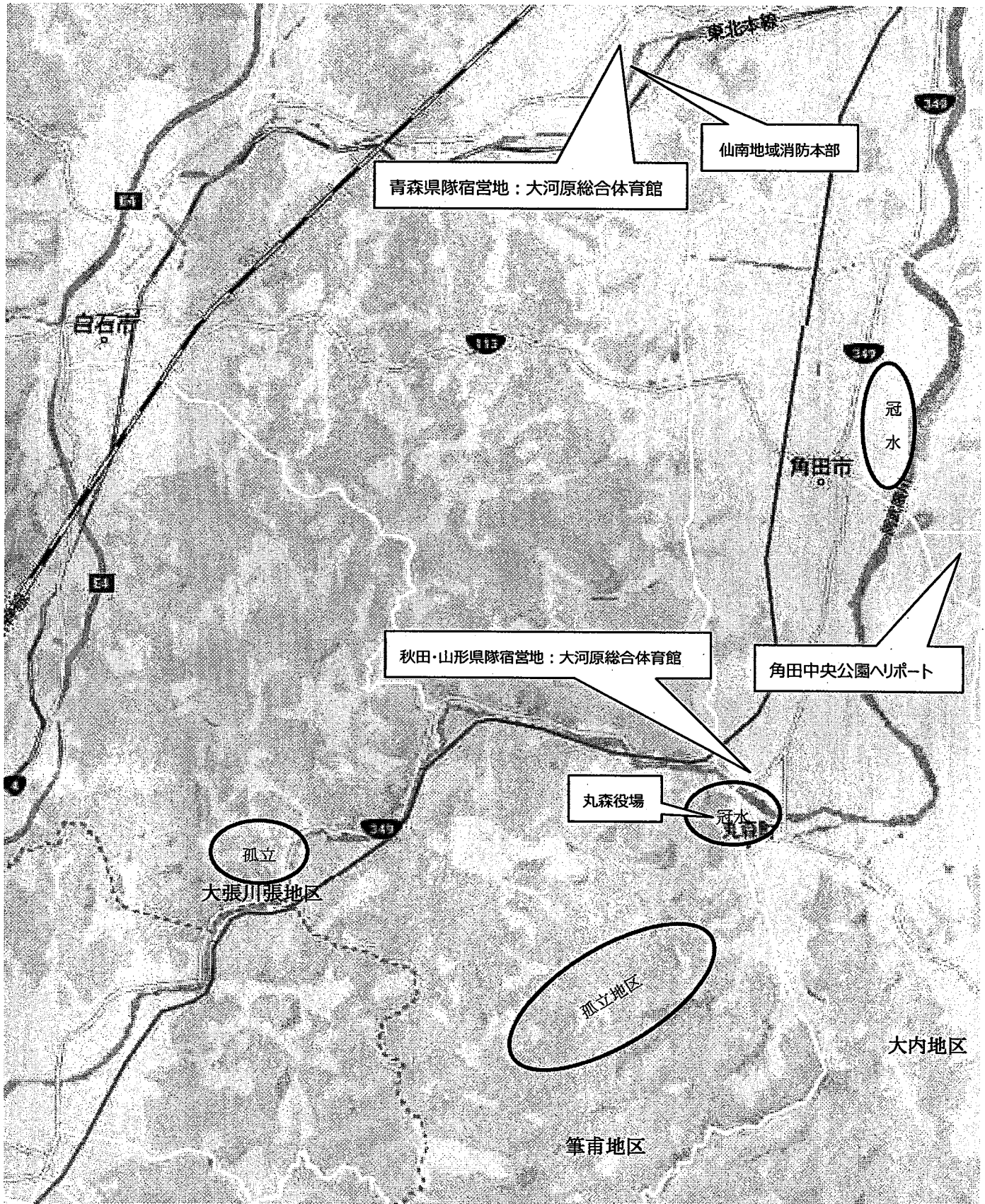
### 4 活動概要

陸上部隊は、丸森町・大張川張地区・筆甫地区・大内地区等において、土砂災害及び孤立者等の搜索救助活動等を実施。

航空部隊は、丸森町及び大里町において、孤立地区等の救助活動を実施。



台風第19号に伴う緊急消防援助隊活動状況について (13日17時現在)



# 被災～復旧状況 緊急復旧箇所（吉田川左岸20k900）

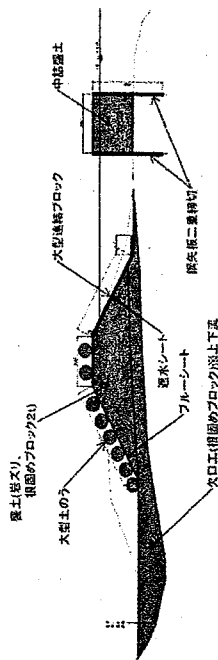
2019年10月13日(日)13時00分現在

被災状況



撮影日2019.10.13 AM9時頃

【緊急復旧内容】



【緊急復旧工事進捗状況】

準備工	1式/1式
欠口工	施工中/1式
盛土	0m3/11,100m3
連節ブロック	0m2/1,120m2
二重締切鋼矢板	0m/135m

進捗率1%

10/13(日)12:00着手  
10/27(日)完了予定



根固めブロック搬入状況



2019.10.13 12時50分頃  
欠口施工状況(根固めブロック投入)  
作業中

## 宮城県内における通信設備に関する影響

2019.10.13  
NTT東日本 宮城事業部

### <サービス影響>

宮城県丸森町において10月13日(日)17時00分現在、ひかり電話をご利用のお客様1,210ユーザ、フレッツ光をご利用のお客様1,600ユーザにサービス影響が発生しております。

### <NTT東日本設備被災状況>

- ・被害全容について確認中。道路状況の回復に合わせて順次、点検、故障修理の準備を進めている
- ・NTT丸森ビル館内中継光ケーブル被災を確認。道路状況の回復に合わせて復旧に向けた準備中
- ・4ビル予備電源にて運転中
- ・県内の他NTTビルについて被害状況確認中

### <支援措置>

1. 被災地域の方々の安否状況等の確認手段として「災害用伝言ダイヤル(171)」および「災害用伝言板(web171)」を運用しております(継続中)

#### 2. 災害時用公衆電話(特設公衆電話)の設置について

10月12日15時30分現在、避難所等7箇所を設置しております。(1箇所減)

##### 1. 柴田町

- ①槻木生涯学習センター 槻木下町3-1-60
- ②船迫生涯学習センター 西船迫3丁目3-104
- ③船岡体育館 船岡南2丁目2-34
- ④船岡生涯学習センター 中名生字西宮前49

##### 2. 涌谷町

- ①涌谷第一小学校 字立町
- ②涌谷中学校 字上町
- ③さくらんぼこども園 字上郡

#### 3. 光ステーション(Wi-Fi アクセスポイント)の開放(継続中)

当社サービス提供エリアの本州全域で、光ステーション(約3.4万箇所)を無料でご利用いただくことができます。

\* SSID「0000FLETS-PORTAL」に接続しご利用ください。

\* 光ステーションのアクセスポイントは以下からご確認いただけます。

[https://flets.com/spot/ap/ap\\_search\\_s.html](https://flets.com/spot/ap/ap_search_s.html)

令和元年 10 月 13 日  
午後 5 時 現在  
環境生活部

令和元年度台風第 19 号に伴う被害状況等  
(環境生活部関係)

○暫定オフサイトセンター (旧消防学校：仙台市宮城野区)

- ・敷地法面において崩落が発生。
- ・この影響により市道小田原燕沢線が通行止め。
- ・崩落に巻き込まれた車両 1 台あり。けが人はなかった。
- ・現在、応急の土砂撤去等の作業を行っており、14 日明け方までに 3 車線全線開通する予定。

○動物愛護センター (富谷市)

- ・敷地内の崖崩れ 3 か所。
- ・敷地内のテント 1 か所破損。
- ・愛護館内倉庫で雨漏り

○水道施設

被害事業体	被害状況	断水等の影響	備考
登米市	水管橋破断等による断水	67 戸 190 人	3 戸 8 人復旧済 その他、仮設配管による給水対応中
川崎町	浄水場の取水堤への土砂流入に伴う、ろ過不能等による断水	186 戸 182 人	給水車対応
丸森町	水道管の破損による断水	全域	【丸森町水道事業の概要】 (平成 30 年 3 月 31 日現在) 給水人口：10,080 人 水道普及率：68.9% ・日本水道協会宮城県支部へ応援要請済
南三陸町	水管橋破断等による断水	20 戸 75 人	給水車対応
石巻地方広域水道企業団	水道管の破損等による断水	石巻市の一部	詳細調査中

○女川原子力発電所（女川町）

- ・被害なし。

○県民の森（利府町）

- ・「森の学び舎」倒木による窓ガラス破損。
- ・連絡道路法面の一部崩落により，通行止め中。

○その他，廃棄物処理・清掃施設などの環境生活部関係被害

- ・一部調査継続中。

## 保健福祉部対応状況等について

### 1 福祉施設等の被災状況等

#### ① 福祉（入所）施設の人的被害状況

種 別	入所者	備 考
	怪我	
障 害 者 福 祉 施 設	1	施設内避難中の怪我
合 計	1	

#### ② 福祉施設等の被害額

種 別	被害額（千円）	備 考
医 療 機 関 ( 9 機 関 )	調査中	・仙南中央（柴田）は引き続き2階に避難中 ・国保丸森病院（丸森）は、引き続き2階に避難中 ・仙南病院（角田）は、透析の入院患者の搬送を調整中
児 童 母 子 福 祉 施 設 ( 6 施 設 )	調査中	
高 齢 者 福 祉 施 設 ( 1 3 施 設 )	調査中	
障 害 児 者 福 祉 施 設 ( 6 施 設 )	調査中	
そ の 他 ( 1 施 設 )	調査中	
合 計	調査中	

### 2 災害救助法関係

- 災害救助法施行令第1条第1項第4号により仙台市を除く全市町村に災害救助法を適用（10/12）  
※仙台市も救助実施市として同法を適用している

### 3 災害時医療の状況等

- 災害医療対策本部設置（10/12～）
  - ・宮城県災害医療コーディネーター，日赤等の協力を得て，的確かつ迅速な救護活動に向けた対応を行う。
  - ・現在、仙南保健福祉事務所に、地域災害医療支部及びDMAT活動拠点本部を設置し、DMAT（災害派遣医療チーム）を派遣する方向で調整中。

### 4 その他の被災者救済・援護

- ・国保・後期高齢者医療等の窓口一部負担金及び保険料の減免、支払い猶予について市町村へ通知

### 5 その他

- ・地方公所 被害なし
- ・指定管理施設 被害なし

第3回災害対策本部会議 被害確認状況（経済商工観光部）

【令和元年10月13日午後5時現在】

【工業関係】

- 現時点で被害なし。調査継続中。

【商業関係】

- 現時点で被害なし。調査継続中。

【観光関係】

- 御本丸公園（松山）、城山公園（岩出山）、加護坊自然公園（田尻）において法面崩れ、法面地滑り（8か所）。被害額約6,800千円。
- 調査継続中。

【当部所管施設の被害状況】

- 産業技術総合センター（被害なし）
- 計量検定所（被害なし）
- 白石高等技術専門学校（被害なし）
- 仙台高等技術専門学校（被害なし）
- 大崎高等技術専門学校
  - ・倉庫の壁（トタン2枚）落下。修理手配済み。
- 石巻高等技術専門学校（調査中）※敷地内冠水のため、調査不可。
- 気仙沼高等技術専門学校（被害なし）
- 宮城県障害者職業能力開発校
  - ・エレベーター故障（疑い）。点検作業依頼済み。
- 松島公園管理事務所
  - ・松島公園駐車場の総合案内表示機及び発券機・精算機が故障（復旧済み）
- 商工振興センター（被害なし）
- 夢メッセ（被害なし）

# 令和元年 10 月 12 日から 13 日にかけての台風第 19 号による 土木部関連公共施設等の状況 (10 月 13 日 17:00 現在)

## 第 3 報

### 1 被害状況等

#### (1) 道路の状況

##### ①交通規制の状況

- 全面通行止め 5964路線、8184箇所
- 事前通行規制 2519路線、2519箇所  
※異常気象時通行規制区間、冠水等の恐れがある区間
- 法面の崩れに伴う規制 4 10路線、4 10箇所(国道 349 号丸森町など)
- 冠水等による規制 3340路線、5155箇所

道路種別	規制箇所数	うち規制中
一般国道 (指定区間外)	1828箇所(全面1825箇所)	1720箇所(全面1719箇所)
主要地方道	2840箇所(全面2839箇所)	2829箇所(全面2828箇所)
一般県道	3650箇所(全面3650箇所)	3641箇所(全面3637箇所)
合計	82118箇所(全面82114箇所)	8190箇所(全面8184箇所)

- ※仙台松島道路(宮城県道路公社管理) 12日17時～ 全面通行止め  
・利府中IC～鳴瀬奥松島IC  
※ 全線解除(13日13時20分)

(参考) その他高速道路の規制状況 12日20時～ 全面通行止め

- ※ 三陸道 一部解除
- ※ 山形道 一部解除
- ※ 東北道 一部解除
- ※ 常磐道 全線解除
- ※ 東部道路 全線解除
- ※ 北部道路 全線解除

##### ②被災状況

- (県管理) 15時現在 2432路線、3354箇所  
※その他調査中(今後も増える見込み)
- (市町村管理) 調査中



## (2) 河川の状況

### ①水防警報等発令状況

・氾濫危険水位(レベル4相当)になった河川 <1014河川1115箇所>

阿武隈川(丸森)【国】、阿武隈川(笠松)【国】、小田川【県】、増田川【県】、吉田川(鹿島台)【国】、善川【国】、  
鳴瀬川(三本木橋)【国】、吉田川(八合田)【県】、渋井川【県】、旧迫川【県】、小山田川【県】、瀬峰川【県】、  
萱刈川【県】、大水門川【県】、西川【県】、田尻川【県】、芋塚川【県】、大川【県】、七北田川(市名坂)【県】

・避難判断水位(レベル3相当)になった河川 <111河川121箇所> ※上記を除く

白石川(白石)【県】、白石川(大河原)【県】、荒川【県】、名取川【国】、鳴瀬川(野田橋)【国】、渋井川【県】、  
旧迫川【県】、小山田川【県】、瀬峰川【県】、萱刈川【県】、大水門川【県】、三迫川【県】、鹿折川【県】

・水防団出動水位(氾濫注意水位, レベル2相当)になった河川 <187河川1910箇所> ※上記を除く

阿武隈川(江尻)【国】、阿武隈川(岩沼)【国】、斎川【県】、名取川(関上第二)【国】、広瀬川【国・県】、  
築川【国】、旧築川【県】、吉田川(落合)【国】、吉田川(粕川)【国】、竹林川【国】、鳴瀬川(下中ノ目)【国】、  
鳴瀬川(野田橋)【国】、鳴瀬川(鹿島台)【国】、多田川【国】、鳴瀬川(中新田)【県】、多田川【県】、  
江合川(荒雄)【国】、迫川(留場)【県】、迫川(若柳)【県】、夏川【県】、西川【県】、坂元川【県】、  
七北田川(小角)【県】、梅田川【県】、砂押川【県】、高城川【県】

・水防団待機水位となった河川 <54河川78箇所>

阿武隈川(江尻)【国】、阿武隈川(荒浜)【国】、鳴瀬川(鹿島台)【国】、江合川(荒雄)【国】、  
江合川(下谷地)【国】、江合川(涌谷)【国】、江合川(短台)【国】、旧北上川(柳津)【国】、  
旧北上川(飯野川上流)【国】、旧北上川(大森)【国】、迫川(佐沼)【県】、三迫川【県】

### ○海岸

(水防警報(水防団出動)が発令された河川 <2海岸>)

蒲崎海岸, 山元海岸

### ②ダムの状況

・洪水警戒体制・・・17ダム(県管理ダム全て)

10月12日14:56(大雨警報)・樽水ダム

10月12日16:26(大雨警報)・大倉ダム, 七北田ダム, 南川ダム, 宮床ダム,  
弘川ダム

10月12日17:17(大雨警報)・惣の関ダム, 漆沢ダム, 化女沼ダム, 上大沢ダ  
ム, ニツ石ダム, 岩堂沢ダム, 花山ダム, 荒砥  
沢ダム, 小田ダム, 栗駒ダム, 長沼ダム

・洪水調節・・・6ダム(11ダム中5ダム解除)

・調節状況 0ダムで実施(11ダム中11ダム解除)

- ① 10月12日19:30・・・樽水ダム【洪水調節開始(15m<sup>3</sup>/s)→16.72m<sup>3</sup>/s】13日6:50解除
- ② 10月12日19:40・・・南川ダム【洪水調節開始(20m<sup>3</sup>/s)→21.30m<sup>3</sup>/s】13日10:00解除
- ③ 10月12日20:10・・・宮床ダム【洪水調節開始(20m<sup>3</sup>/s)→20.70m<sup>3</sup>/s】13日5:30解除
- ④ 10月12日20:30・・・漆沢ダム【洪水調節開始(100m<sup>3</sup>/s)→102.36m<sup>3</sup>/s】13日9:10解除
- ⑤ 10月12日20:40・・・大倉ダム【洪水調節開始(100m<sup>3</sup>/s)→126.77m<sup>3</sup>/s】13日5:20解除
- ⑥ 10月12日21:40・・・惣の関ダム【洪水調節開始(10m<sup>3</sup>/s)→10.95m<sup>3</sup>/s】13日4:30解除
- ⑦ 10月12日22:00・・・化女沼ダム【洪水調節開始(10m<sup>3</sup>/s)→10.72m<sup>3</sup>/s】13日7:10解除
- ⑧ 10月12日22:50・・・七北田ダム【洪水調節開始(30m<sup>3</sup>/s)→31.01m<sup>3</sup>/s】13日3:50解除
- ⑨ 10月12日23:10・・・弘川ダム【洪水調節開始(10m<sup>3</sup>/s)→10.65m<sup>3</sup>/s】13日9:40解除
- ⑩ 10月12日23:10・・・栗駒ダム【洪水調節開始(65m<sup>3</sup>/s)→66.49m<sup>3</sup>/s】13日6:00解除
- ⑪ 10月13日01:00・・・花山ダム【洪水調節開始(100m<sup>3</sup>/s)→102.02m<sup>3</sup>/s】13日7:10解除

### ③被災状況

(県管理河川)

・河川被害 (決壊 7箇所, 越水 4箇所, 溢水12箇所)

#### 【丸森町】

雉子尾川:大内地区 丸森町デイサービスセンター前  
膝上(約60cm)まで浸水, 国道113号を警察が通行止め中  
内川支川の新川(しんかわ) 鳥屋地区で漏水  
丸森町で水防準備中(土のう準備中)  
内川 中流部 しょうりんひがし 上林東地区の増水により10戸28人孤立  
(丸森町役場 孤立 浸水1.2m程度)

#### 【村田町】

新川:右岸 じつかわ 沼辺地区 ぬまべ 越水  
(12日22:30:大河原土木事務所からの情報)

#### 【登米市】

南沢川:左岸 津山町横山地区 国道45号通行止め 冠水(約70cm) 浸水面積 85ha 浸水戸数 90戸  
石貝川:右岸 津山町津山地区 決壊  
(13日16:06:登米地域からの情報)

#### 【石巻市】

高木川: 溢水 大草地区  
内の原川:小屋前地区 溢水  
日向川:小屋前地区 溢水  
加茂川:福地地区 溢水  
西沢川:長尾地区 溢水  
馬鞍川:皿貝地区 溢水  
富士川:針岡地区 溢水  
(13日13:33 東部土木事務所からの情報)

#### 【女川町】

大沢川: 溢水 折下～寄木地区  
(13日1:47 東部土木事務所からの情報)

#### 【南三陸町】

八幡川: 溢水 御前下地区  
(13日2:00 気仙沼土木からの情報)

#### 【仙台市】

七北田川: 右岸 溢水 仙台市泉区野村地内

#### 【大崎市】

渋井川: 古川渋井地内 右岸破堤決壊50m、左岸越水法崩れ50m 浸水面積 65ha 浸水戸数 22戸  
(13日9:22 北部土木からの情報)

#### 【利府町】

砂押川 沢乙地内 左岸決壊10m  
(13日8:08 仙台土木からの情報)

#### 【栗原市】

照越川 築館地内 決壊  
瀬峰川 瀬峰地内 越水  
荒川 築館地内 決壊  
熊谷川 志波姫地内 越水  
善光寺川 高清水地内 越水  
(←13日10:13 栗原地域からの情報)

(3) 砂防施設

- ・施設被害：調査中
- ・土砂災害： 4件

(4) 空港施設

・仙台空港

施設被害の状況:10月13日6:00現在

A 滑走路南側のエプロン及びその周辺に浸水被害あり 復旧の目途は未定

10月12日【欠航便 合計:95便】

(国内線) 出発便:43便 到着便:48便 (国際線) 出発便:2便 到着便:2便

10月13日【欠航便 合計:25便】(10月13日15:00現在)

(国内線) 出発便:15便 到着便:10便 (国際線) 出発便:0便 到着便:0便

※便名等は別紙のとおり

・仙台空港アクセス鉄道

10月12日 15:46～運転見合わせ

10月13日 16:08～徐行による運転再開(概ね1時間に1本程度の間引き運転)

10月14日 通常運転予定

施設被害状況(10月13日15:00現在)

1 仙台空港駅内 :ホーム発車標故障

2 美田園駅内 :異常なし

3 杜せきのした駅内:

ホーム発車標故障, ホーム照明一部故障, 上りエスカレーター故障

4 その他の構造物及び機器類 :被害なし

・空港周辺緑地

施設被害状況(10月13日9:30現在)

1 臨空公園 :被害なし

2 緑地 ①杉ヶ袋南 :被害なし

②西北地区 :被害なし

③防災調整池 :被害なし

(5) 港湾施設

・仙台塩釜港(国際拠点港湾)

仙台港区:向洋ふ頭臨港道路及びソーラスフェンスに被災

・塩釜港区:異常なし※離島を除く

・石巻港区:異常なし

・松島港区:異常なし

・地方港湾:金華山港防波堤の被災, 女川港高白地区にて湾内に土砂流出

雄勝港,女川港で未調査箇所あり

(6) 都市施設

・県立都市公園5公園—調査中(12日(土)～13日(日)休園)

宮城県総合運動公園 11箇所法崩

上記以外4公園 14日から開園

・仙台市 広瀬川牛越緑地外4公園 被害あり 閉園措置済み

・公共下水道(仙台市除く) 被害あり:名取市含む8市町村、被害なし:9市町、調査中:17市町

・名取市公共下水道 堀内中継ポンプ場 冠水のため機能停止 調査中

## (7) 県営住宅

### ○被災状況

・調査中

・漏水2件, 雨漏れ 53 件, 倒木2件, エレベーター停止1件, その他15件(詳細別紙)

(参考)

・市町村営住宅は別紙

・丸森町営神明住宅(しんめい住宅。管理戸数 106 棟):おおよそ半分の棟で床上浸水。消防が避難状況確認中。

※県営神明住宅についても上記と同様の被害状況と思われる。

## 2 被害額

・調査中

以 上



現在

15時00分

令和1年10月13日

は、通行規制の解除を示します。

宮城県土木部道路課

番号	事務所	前回との変更箇所	道路種別	路線名	距離	箇所名	交通規制の原因		交通規制状況			迂回路		備考
							理由等	種別	規制日時	解除予定日時	解除日時	有無	路線名	
36	気仙沼	継続	主	気仙沼港線	0.5	気仙沼市松崎片浜	冠水	全面通行止め	令和1年10月12日 22:05	未定		有	(国)45号	規制延長 L=1.0km
37	北部	更新	主	古川堂光線	0.25	大崎市田尻字町 外	冠水	全面通行止め	令和1年10月12日 22:00	未定		有	市道	規制延長 L=0.3km
38	北部	更新	主	古川堂光線	0.25	大崎市田尻沼部字盛山良	冠水	全面通行止め	令和1年10月12日 22:00	未定		有	市道	規制延長 L=0.3km
39	北部	更新	主	大迫山線	1	大崎市松山千石字松山 外	冠水	全面通行止め	令和1年10月12日 22:35	未定		有	市道	規制延長 L=0.8km
40	北部	更新	主	鹿島台橋清水線	1	美里町中津字栗田	冠水	全面通行止め	令和1年10月12日 22:40	未定		有	市道	規制延長 L=0.5km
41	仙台	規制解除	主	山下停車場線	1	亶理郡山形町山寺地内	冠水	全面通行止め	令和1年10月12日 23:30	未定	令和1年10月13日 6:00	有	(国)6号	規制延長 L=1.2km
42	仙台	継続	主	愛島名取線	0.5	名取市愛島野坂4丁目	冠水	全面通行止め	令和1年10月12日 23:30	未定		有	市道	規制延長 L=0.1km
43	仙台	規制解除	主	沼津島線	0.5	松島町松島字町内	冠水	全面通行止め	令和1年10月12日 22:30	未定		有	市道	規制延長 L=0.5km
44	仙台	継続	国	346号	0.25	松島町根回字坂分沢地内	冠水	全面通行止め	令和1年10月12日 23:00	未定		有	(一) 小中田松島線	規制延長 L=1.0km
45	気仙沼	継続	主	気仙沼港線	1	気仙沼市魚町	冠水	全面通行止め	令和1年10月12日 23:00	未定		有	市道	規制延長 L=0.5km
46	大原	継続	主	丸森沼川線	1	丸森町字大川口	冠水	全面通行止め	令和1年10月12日 23:00	未定		有	(国)4号	規制延長 L=10.2km
47	東部	継続	主	奥松島公園線	1	東松島市野楨下沼地内	冠水	全面通行止め	令和1年10月13日 0:00	未定		有	市道、奥松島公園線	規制延長 L=1.5km
48	東部	継続	国	398号	0.1	石巻市双葉町地内	冠水	全面通行止め	令和1年10月13日 0:30	未定		無		規制延長 L=0.5km
49	気仙沼	継続	主	気仙沼港線	0.5	気仙沼市本郷	冠水	全面通行止め	令和1年10月13日 0:15	未定		有	市道	規制延長 L=0.5km
50	気仙沼	規制解除	主	気仙沼港線	1	気仙沼市上田中	冠水	全面通行止め	令和1年10月13日 0:30	未定	10月13日	有	市道	規制延長 L=0.5km
51	気仙沼	変更	国	398号	0.1	三陸町志津川南三陸町入谷	冠水	全面通行止め	令和1年10月13日 0:48	未定		有	市道	規制延長 L=0.5km
52	東部	規制解除	主	石巻女川線	0.5	石巻市双葉町地内	冠水	全面通行止め	令和1年10月13日 1:20	未定	令和1年10月13日 7:00	有	(国)398号	規制延長 L=0.3km
53	栗原	継続	主	若柳線	1	栗原市若柳字上畑一舟戸地内	冠水	全面通行止め	令和1年10月13日 1:30	未定		有	(主) 栗原登米線 (県北道路)	規制延長 L=3.7km
54	大原	継続	主	滝王大河原線	1	大原町新寺西入山	冠水	全面通行止め	令和1年10月13日 0:30	未定		有	(主) 亶理大河原川崎線	規制延長 L=2.2km
55	大原	継続	国	113号	0.25	宮城県白石市小原古原	冠水	全面通行止め	令和1年10月12日 23:00	未定		有	(主) 白石国原線	規制延長 L=12.0km
56	東部	規制解除	主	河北養生線	1	石巻市福地野地内横川地内	冠水	全面通行止め	令和1年10月13日 2:00	未定	10月13日	有	(一) 北上河北線、市道 (国)398号	規制延長 L=1.6km
57	東部	継続	主	北上河北線	1	石巻市中野地内	冠水	全面通行止め	令和1年10月13日 3:00	未定		有	市道	規制延長 L=4.5km
58	気仙沼	規制解除	主	志津山登米線	0.5	南三陸町志津川入谷大崎沢	冠水	全面通行止め	令和1年10月13日 2:00	未定	10月13日	有		規制延長 L=0.2km
59	気仙沼	継続	国	398号	0.1	南三陸町志津川八巻地内	冠水	全面通行止め	令和1年10月13日 2:10	未定		有		規制延長 L=0.2km
60	栗原	規制解除	主	古川一迫線	0.33333333	栗原市志津川登米線	冠水	全面通行止め	令和1年10月13日 1:30	未定	令和1年10月13日 5:30	有	(一) 亶理古川登米線 (主) 栗原登米線 (国)6号	規制延長 L=3.9km
61	仙台	継続	主	亶理古川登米線	1	亶理市亶理町志津川地内	冠水	全面通行止め	令和1年10月13日 3:30	未定		有	市道	規制延長 L=1.6km
62	仙台	継続	主	仙台古川線	1	生田橋～岩沼五蔵との交差点	冠水	全面通行止め	令和1年10月13日 3:00	未定		有	市道	規制延長 L=0.5km
63	北部	継続	主	一谷谷尾線	1	大崎市田尻大沢字百々一	冠水	全面通行止め	令和1年10月13日 23:30	未定		有	市道	規制延長 L=0.8km
64	北部	規制解除	国	457号	0.25	加美町字新木伏	冠水	全面通行止め	令和1年10月13日 1:30	未定	令和1年10月13日 7:00	有	市道	規制延長 L=4.0km
65	北部	継続	国	346号	0.25	涌谷町成沢字杉の沢 外	冠水	全面通行止め	令和1年10月13日 1:40	未定		有	市道	規制延長 L=2.0km
66	北部	規制解除	主	古川一迫線	0.33333333	大崎市古川生沢字盛ノ沢	冠水	全面通行止め	令和1年10月13日 1:50	未定	令和1年10月13日 7:30	有	市道	規制延長 L=2.0km
67	北部	規制解除	主	坂本三木線	0.5	大崎市古川藤沢3丁目	冠水	全面通行止め	令和1年10月13日 2:20	未定	令和1年10月13日 6:45	有	市道	規制延長 L=0.1km
68	北部	継続	主	涌谷三木線	0.5	大崎市三木本郷字八幡東	冠水	全面通行止め	令和1年10月13日 2:00	未定		有	市道	規制延長 L=0.3km
69	北部	継続	国	347号	0.5	大崎市古川津井字水柳	冠水	全面通行止め	令和1年10月13日 2:25	未定		有	市道	規制延長 L=0.1km
70	北部	継続	主	涌谷三木線	0.5	美里町字西館	冠水	全面通行止め	令和1年10月13日 0:00	未定		有	市道	規制延長 L=0.1km
71	北部	継続	主	古川登米線	0.25	大崎市田尻大沢字上栗根	冠水	全面通行止め	令和1年10月13日 3:20	未定		有	市道	規制延長 L=1.0km
72	栗原	継続	主	登米線	1	栗原市登米照三号	冠水	全面通行止め	令和1年10月13日 1:20	未定		有	市道	規制延長 L=0.5km

道路交通規制状況 (台風19号に伴う通行規制)

(第 21 報)

令和1年10月13日 15時00分 現在

☒は、通行規制の解除を示します。

台風19号

宮城県土木部道路課

番号	事務所	前回の変更箇所	道路種別	路線名	箇所名	交通規制の原因		交通規制状況		迂回路	備考	
						理由等	種別	規制日時	解除予定日時			解除日時
73	栗原	維持	主	吉川一並線	栗原市吉川一並線	冠水	全面通行止め	令和1年10月13日 1:30	未定	10月13日	有	No.60上覆の為解除 規制延長 L=0.2km
74	栗原	維持	主	吉川佐沼線	栗原市吉川佐沼線	冠水	全面通行止め	令和1年10月13日 2:15	未定	10月13日	有	田原浦線、吉川佐沼線 市道曹光寺栄光沢線、市 道曹光寺栄光沢線、市 (国)3.4.6号
75	登米	維持	一	鷹鷹和線	登米市鷹鷹和線	冠水	全面通行止め	令和1年10月13日 1:00	未定	10月13日	有	規制延長 L=2.0km
76	登米	規制解除	主	吉川袋米線	登米市吉川袋米線	冠水	全面通行止め	令和1年10月13日 1:20	未定	10月13日	有	規制延長 L=0.45km
77	登米	規制解除	主	吉川佐沼線	登米市吉川佐沼線	冠水	全面通行止め	令和1年10月13日 3:25	未定	10月13日	有	規制延長 L=0.6km
78	登米	規制解除	一	新田山山線	登米市新田山山線	冠水	全面通行止め	令和1年10月13日 3:25	未定	10月13日	有	規制延長 L=0.1km
79	登米	維持	一	米山並線	登米市米山並線	冠水	全面通行止め	令和1年10月13日 3:25	未定	10月13日	有	規制延長 L=1.0km
80	登米	維持	主	吉川佐沼線	登米市吉川佐沼線	冠水	全面通行止め	令和1年10月13日 4:10	未定	10月13日	有	規制延長 L=3.0km
81	大河原	維持	一	角田袋田線	大河原市角田袋田線	冠水	全面通行止め	令和1年10月12日 6:30	未定	10月13日	有	規制延長 L=3.9km
82	大河原	維持	国	4.5.7号	大河原市4.5.7号	冠水	全面通行止め	令和1年10月13日 11:00	未定	10月13日	有	規制延長 L=0.1km
83	登米	変更	一	小島豊線	登米市小島豊線	冠水	片側交互通行	令和1年10月13日 3:30	未定	10月13日	有	規制延長 L=2.5km
84	登米	規制解除	国	3.4.6号	登米市3.4.6号	冠水	全面通行止め	令和1年10月13日 3:00	未定	10月13日	有	規制延長 L=0.1km
85	登米	規制解除	国	2.8.4号	登米市2.8.4号	冠水	全面通行止め	令和1年10月13日 2:00	未定	10月13日	有	規制延長 L=0.05km
86	気仙沼	維持	主	気仙沼高田線	気仙沼市気仙沼高田線	冠水	全面通行止め	令和1年10月13日 3:30	未定	10月13日	有	規制延長 L=0.1km
87	気仙沼	維持	国	3.4.6号	気仙沼市3.4.6号	冠水	全面通行止め	令和1年10月13日 4:10	未定	10月13日	有	規制延長 L=0.3km
88	気仙沼	維持	主	気仙沼高田線	気仙沼市気仙沼高田線	冠水	全面通行止め	令和1年10月13日 3:00	未定	10月13日	有	規制延長 L=0.05km
89	気仙沼	維持	一	上八瀬気仙沼線	気仙沼市上八瀬気仙沼線	冠水	全面通行止め	令和1年10月13日 4:15	未定	10月13日	有	規制延長 L=0.02km
90	気仙沼	維持	国	3.9.8号	気仙沼市3.9.8号	冠水	片側交互通行	令和1年10月13日 4:30	未定	10月13日	有	規制延長 L=1.0km
91	気仙沼	維持	一	清水法津川線	気仙沼市清水法津川線	冠水	全面通行止め	令和1年10月13日 9:00	未定	10月13日	有	規制延長 L=2.0km
92	真郷	規制解除	主	石巻街線	石巻市石巻街線	冠水	全面通行止め	令和1年10月13日 7:30	未定	10月13日	有	規制延長 L=0.2km
93	仙台	新規	一	赤沼松島線	仙台市赤沼松島線	冠水	全面通行止め	令和1年10月13日 8:30	未定	10月13日	有	規制延長 L=0.16km
94	仙台	新規	主	亶理大河原川崎線	亶理市亶理大河原川崎線	冠水	全面通行止め	令和1年10月13日 6:00	未定	10月13日	有	規制延長 L=0.2km
95	栗原	新規	主	吉川佐沼線	栗原市吉川佐沼線	冠水	全面通行止め	令和1年10月13日 6:00	未定	10月13日	有	規制延長 L=0.2km
96	栗原	規制解除	主	河津整線	栗原市河津整線	冠水	全面通行止め	令和1年10月13日 6:30	未定	10月13日	有	規制延長 L=0.3km
97	大河原	新規	主	白石田線	大河原市白石田線	冠水	全面通行止め	令和1年10月13日 6:15	未定	10月13日	有	規制延長 L=0.5km
98	大河原	規制解除	国	2.8.6号	大河原市2.8.6号	冠水	全面通行止め	令和1年10月13日 7:30	未定	10月13日	有	規制延長 L=0.7km
99	北郷	新規	一	坂本古川線	北郷市坂本古川線	冠水	全面通行止め	令和1年10月13日 8:50	未定	10月13日	有	規制延長 L=0.5km
100	大河原	新規	主	白石上線	大河原市白石上線	冠水	片側交互通行	令和1年10月13日 12:30	未定	10月13日	有	規制延長 L=0.7km
101	仙台	新規	一	渡島成線	仙台市渡島成線	冠水	全面通行止め	令和1年10月13日 10:15	未定	10月13日	有	規制延長 L=1.0km
102	亶理	新規	国	3.9.8号	亶理市3.9.8号	冠水	全面通行止め	令和1年10月13日 11:00	未定	10月13日	有	規制延長 L=0.6km
103	北郷	新規	一	浦谷山線	北郷市浦谷山線	冠水	全面通行止め	令和1年10月13日 11:00	未定	10月13日	有	規制延長 L=0.4km
104	北郷	新規	一	小野田三本木線	北郷市小野田三本木線	冠水	全面通行止め	令和1年10月13日 13:00	未定	10月13日	有	規制延長 L=0.4km
105	北郷	新規	一	柳沢新田線	北郷市柳沢新田線	冠水	全面通行止め	令和1年10月13日 10:00	未定	10月13日	有	規制延長 L=0.5km
106	大河原	新規	国	1.1.3号	大河原市1.1.3号	冠水	全面通行止め	令和1年10月13日 6:30	未定	10月13日	有	規制延長 L=0.8km
107	大河原	新規	国	4.5.7号	大河原市4.5.7号	冠水	全面通行止め	令和1年10月13日 8:00	未定	10月13日	有	規制延長 L=0.8km
108	大河原	新規	一	角田袋田線	大河原市角田袋田線	冠水	全面通行止め	令和1年10月13日 12:15	未定	10月13日	有	規制延長 L=2.0km
109	仙台	新規	一	小生田松島線	仙台市小生田松島線	冠水	全面通行止め	令和1年10月13日	未定	10月13日	有	市道川崎線に





被災状況報告(第3報) (10月13日15時現在)

事務所名 道路課 報告者 道路管理班 鈴木

工程	河川名等 路線	被災箇所		状況	工法	延長	法長	面積	概算工事費 (千円)	応急復旧 (千円)	内未成 内転属	交通規制 の状況	摘要
		市町村名	字名										
道路	(国)113号	白石市		法崩	未定							全止	詳細は調査中
道路	(国)286号	川崎町	支倉	法崩	未定							全止	詳細は調査中
道路	(国)349号	丸森町		法崩	未定							全止	詳細は調査中
道路	(国)457号	川崎町	前川	法崩	未定	100						全止	詳細は調査中
道路	(国)457号	川崎町	前川	法崩	未定	50						全止	詳細は調査中
道路	(国)457号	川崎町	朴の木	法崩	未定							全止	詳細は調査中
道路	(一)丸森梁川線	丸森町	川田島	法崩	未定							全止	詳細は調査中
道路	(主)白石上山線	蔵王町	円田土浮山	法崩	未定							全止	詳細は調査中
道路	(一)赤沼松島線	利府町	赤沼	法崩	未定							全止	規模等について調査中
道路	(主)仙台松島線	利府町	赤沼	法崩	未定							全止	規模等について調査中
道路	(主)利府松山線	利府町	森郷	法崩	未定	18m	30m	540㎡				全止	規模等について調査中 対策工法検討中
道路	(主)塩釜吉岡線	利府町	西町	法崩	未定							全止	規模等について調査中
道路	(主)仙台村田線	名取市	高館熊野堂	法崩	未定							全止	規模等について調査中
道路	(主)岩沼蔵王線	名取市	志賀	法崩	未定							全止	規模等について調査中
道路	(主)岩沼蔵王線	岩沼市	長岡	法崩	路肩盛土	35m	2m	70㎡	1,100	0	0	規制無し	路肩減少
道路	(一)赤沼松島線	松島町	松島	法崩	大型ブロック 擁壁工	88m	30m	2,640㎡	130,000	0	0	全止	

道路(国)346号	松島町	根廻	法崩	大型ブロック 擁壁工	22m	20m	440㎡	30,000	0	0	規制無し	
道路(国)346号	松島町	幡谷	法崩	ブロック積	20m	10m	200㎡	20,000	0	0	片側交互	
道路(一)小牛田松島線	松島町	松島	法崩	ブロック積	20m	10m	200㎡	20,000	0	0	規制無し	
道路(主)利府松山線	大郷町	東成田	法崩	土砂撤去 法面整形 植生工	100m	1m	100㎡	1,000	0	0	全止	
道路(一)竹谷大和線	大郷町	羽生	法崩		100m	1m	100㎡	1,000	0	0	規制無し	
道路(主)仙台松島線	利府町	春日	法崩	かごマット	20m	5m	100㎡	3,000	0	0	規制無し	
道路(主)塩釜吉岡線	利府町	沢乙	法崩	かごマット	13m	10m	130㎡	4,000	0	0	片側交互	
道路(主)塩釜吉岡線	利府町	沢乙	法崩	かごマット	10m	40m	400㎡	1,200	0	0	片側交互	
道路(主)塩釜吉岡線	利府町	沢乙	法崩	かごマット	10m	12m	120㎡	3,500	0	0	片側交互	
道路(主)塩釜吉岡線	利府町	沢乙	法崩	かごマット	4m	8m	32㎡	1,000	0	0	片側交互	
道路(主)利府松山線	利府町	森郷	法崩		5m	30m	150㎡	500	0	0	全止	
道路(主)利府松山線	利府町	森郷	法崩		5m	10m	50㎡	500	0	0	全止	
道路(国)346号	涌谷町	涌谷字猿手山	法崩	未定	0m	30m	5m	10m	300		全止	陥没 オーバーハング
道路(国)346号	涌谷町	涌谷字小里 菅ノ沢	法崩		200	5	100				無	
道路(一)涌谷三本木線	涌谷町	涌谷下町	法崩	未定	10	5					片交	
道路(一)小野田三本木	色麻町	四蔵字東原	法崩	未定	10	2					片交	
道路(一)小野田三本木	古川市	三本木字嵯峨	法崩	未定	5	5					規制無し	
道路文字上尾松線	栗駒	文字	法崩	法面補強	30	30	900	20,000			無	
道路(主)築館栗駒公園線	栗駒	沼倉	沈下	道路改良	10	5	50	15,000			片交	

道路	栗駒岩出山線	栗原市	一迫龍豊寺	法崩	カゴマツト工	9	5.5		2,000			無	歩道のみ通行止め
道路	(一)小島豊里線	登米市	豊里町笑沢	法崩	カゴマツト	6	9	54	2,200	300	-	片交	応急仮工事, 詳細調査中
道路	(国)342号	登米市	登米町日野渡	法崩	カゴマツト	5					-	片交	詳細調査中
道路	(国)342号	登米市	中田町浅水(1)	法崩	カゴマツト	10					-	片交	詳細調査中
道路	(国)342号	登米市	中田町浅水(2)	法崩	カゴマツト	15					-	片交	詳細調査中
道路	(一)北上津山線	登米市	津山町横山	欠壊	ブロック積	5	4	20	1,500		-	-	詳細調査中
道路	(一)牡鹿半島公園線	女川町	高白浜 高白浜鯨神浜	法崩	未定							全止	規模等について調査中
道路	(一)牡鹿半島公園線	女川町	横浦	法崩	未定							全止	規模等について調査中
道路	(一)北上河北線	石巻市	中野	法崩	未定							全止	規模等について調査中
道路	(主)石巻鮎川線	石巻市	桃浦	法崩	未定							全止	規模等について調査中
道路	(主)女川牡鹿線	女川町	高白浜	法崩	未定							全止	規模等について調査中
道路	(国)398号	女川町	御前浜	法崩								全止	規模等について調査中
道路	(一)河南南郷線	石巻市	北村	法崩								全止	規模等について調査中
道路	(一)釜谷大須雄勝線	石巻市	雄勝町大須雄勝	道路陥没								片交	規模等について調査中
道路	(一)北上津山線	石巻市	北上町女川	道路流出								全止	規模等について調査中
道路	(一)奥松島公園線	東松島	室浜	法崩								全止	規模等について調査中
道路	(主)気仙沼陸前高田線	気仙沼市	上東側根	法崩	未定	50						全止	
道路	(主)気仙沼陸前高田線	気仙沼市	東中才	陥没	未定	12						全止	
道路	(主)気仙沼陸前高田線	気仙沼市	東中才	法崩	未定	10						全止	照明灯傾き

道路(国)398	南三陸町	入谷字桜沢	法崩	ブロック積	50	5	250	15,000	0	片側交互	
道路(国)398	南三陸町	志津川小森	舗装景打替え		200					全止	
道路(主)気仙沼陸前高田線	気仙沼市	東中才	法崩	ブロック積	100	5	500	35,000	5,000	全止	
道路(主)気仙沼陸前高田線	気仙沼市	上西側	法崩	ブロック積	20	4	80	10,000	0	片側交互	
道路(一)清水浜志津川港線	南三陸町	志津川字袖浜	法崩	ブロック積	20	4	80	10,000	0	片側交互	

被災状況報告の記載要領

- 被災状況報告は県分と市町村分を別様とする。
- 被災状況報告は第1報から順次付けたし記入する。
- 被災状況報告(第報)の前には異常気象名を記入する。例:台風〇〇号、豪雨、梅雨前線豪雨等
- 工種欄には、河川、海岸、砂防設備、地すべり防止施設(地す)、急傾斜地崩壊防止施設(急傾)、道路、橋梁、下水道(下水)、公園を記入する。
- 状況の欄には、別紙凡例を参考にする。
- 工法欄には、主たる復旧工法を記入する。
- 概算工事費欄には、復旧に要する概算の工事費を記入する。
- 応急復旧欄には、応急復旧が必要な箇所のみ全体工事費の内額で概算工事費を記入し、摘要欄に応急(本・仮)工事と記入する。
- 内未成、内転属欄には、前災の番号を記入する。
- 交通規制の状況欄には、交通規制を実施している規制内容を記入する。例、全止、片交、大型
- 摘要欄には、その他必要事項を記入する。例、未満災、地すべり対策工事前打合せが必要な箇所など
- 概算工事費については、総合単価等(諸経費込額)を用いて算出したものを記入するものとし、報告の際、増額は行わないこと。

被災路線数	32	路線
被災箇所数	54	箇所
うち法崩	50	箇所
陥没	2	箇所
道路流出	1	箇所
舗装剥離	0	箇所
ブロック積み決壊	1	箇所

台風19号 被災状況報告(第3報) (10月13日 15時00分現在)

事務所名 河川課 報告者 河川整備班 押川 順

事務所	河川 路線	河川 名等	被災箇所		状況	工法	延長	法長	面積	概算工事費 (千円)	応急復旧 (千円)	内未成 内転属	交通規制 の状況	摘要
			市町村名	字名										
大河原	河川 齋川		白石市	鷹巣西 一丁目	法崩									パトロール中
大河原	河川 齋川		白石市	大平中目	法崩									パトロール中
大河原	河川 齋川		白石市	大平中目	法崩									パトロール中
大河原	河川 齋川		白石市	下川原	決壊									パトロール中
大河原	河川 谷津川		白石市	大鷹沢 三沢	法崩									パトロール中
大河原	河川 威徳寺川		白石市	大平森合	法崩									パトロール中
大河原	河川 森の川		蔵王町	宮	越水									パトロール中
大河原	河川 高倉川		角田市		越水									パトロール中
大河原	河川 半田川		角田市		決壊									パトロール中
大河原	河川 荒川		村田町		侵食		5	5	25					堤防表法
大河原	河川 新川		村田町		侵食		7	2.5	17.5					堤防裏法
仙台	河川 茨川		仙台市 太白区	上野山	法崩	ブロック積	30m	4.5m	135m <sup>2</sup>	10,000	-	-	-	
仙台	河川 坪沼川		仙台市 太白区	坪沼	決壊	ブロック積	30m	5m	150m <sup>2</sup>	10,000	-	-	-	
仙台	河川 仙台川		仙台市	青葉区 双葉ヶ丘	法崩	ブロック積	100	(5)	500	25,000	5,000			
仙台	河川 梅田川		仙台市	宮城野区 苦竹	法崩	コンクリート根	15	(3)	45	2,000				
仙台	河川 砂押川		利府町	八幡崎	決壊	ブロック張	20	5	100	20,000	2,000	-	-	
仙台	河川 身洗川		大和町	落合松和田	決壊	ブロック積	30	5	150	20,000	2,000	-	-	

仙台	河川	小西川	大和町	鶴巣幕柳	決壊	ブロック積	50	5	250	15,000	1,000	-	-	
仙台	河川	明石川	富谷市	西成田	法崩	ブロック積	20	5	100	10,000	-	-	-	
仙台	河川	志賀沢川	岩沼市	小川	法崩	ブロック積み	150	4	600	40,000				右岸L=150m
仙台	河川	志賀沢川	岩沼市	志賀	法崩	ブロック積み	200	4	800	50,000				右岸L=200m
仙台	河川	坂元川	山元町	坂元	法崩	ブロック積み	70	3	210	14,000				左岸L=20m右岸L=50m
仙台	河川	坂元川	山元町	坂元	法崩	ブロック積み	10	3	30	2,500				右岸L=10m
仙台	河川	坂元川	山元町	坂元	法崩	ブロック積み	10	3	30	2,500				左岸L=10m
仙台	河川	坂元川	山元町	坂元	法崩	ブロック積み	20	3	60	4,500				右岸L=20m
仙台	河川	坂元川	山元町	坂元	法崩	ブロック積み	10	3	30	2,500				右岸L=10m
仙台	河川	坂元川	山元町	坂元	法崩	ブロック積み	20	3	60	4,500				左岸L=20m
仙台	河川	坂元川	山元町	坂元	法崩	ブロック積み	10	4	40	3,000				右岸L=10m
仙台	河川	坂元川	山元町	坂元	法崩	ブロック積み	20	4	80	5,500				右岸L=20m
仙台	河川	戸花川	山元町	真庭	法崩	ブロック積み	20	3	60	4,500				左岸L=20m
仙台	河川	戸花川	山元町	真庭	法崩	ブロック積み	30	3	90	6,500				右岸L=30m
仙台	河川	戸花川	山元町	真庭	法崩	ブロック積み	20	3	60	4,500				左岸L=20m
仙台	河川	戸花川	山元町	坂元	法崩	ブロック積み	20	3	60	4,500				左岸L=20m
仙台	河川	戸花川	山元町	坂元	法崩	ブロック積み	20	3	60	4,500				左岸L=20m
北部	河川	渋井川	大崎市	西荒井	決壊		50	5	250					右岸
北部	河川	渋井川	大崎市	西荒井	法崩		50	5	250					若木橋上流左岸
北部	河川	名蓋川	大崎市	古川矢目	決壊		20	4	80					右岸
北部	河川	名蓋川	大崎市	古川矢目	決壊		20	4	80					左岸



気仙沼	河川	(二)八幡川	南三陸町	志津川字	法崩	ブロック積み	15										左岸
気仙沼	河川	(二)八幡川	南三陸町	志津川字	洗掘	ブロック積み	30										右岸
気仙沼	河川	(二)八幡川	南三陸町	志津川字	洗掘	ブロック積み	30										右岸
気仙沼	河川	(二)八幡川	南三陸町	志津川字	法崩	ブロック積み	30										右岸
気仙沼	河川	(二)八幡川	南三陸町	志津川字	法崩	ブロック積み	30										右岸
気仙沼	河川	(二)八幡川	南三陸町	志津川字	法崩	ブロック積み	20										右岸
気仙沼	河川	(二)八幡川	南三陸町	志津川字	吸出	ブロック積み	15										左岸
気仙沼	河川	(二)折立川	南三陸町	戸倉字中	法崩	ブロック積み	15										右岸 (上流端)
気仙沼	河川	(二)西戸川	南三陸町	戸倉字広	法崩	ブロック積み	50										右岸 (西戸川と町水路との合流部)
気仙沼	河川	(二)西戸川	南三陸町	戸倉字広	吸出	ブロック積み	15										左岸
気仙沼	河川	(二)西戸川	南三陸町	戸倉字日	法崩	ブロック積み	15										右岸 (上流端)
仙台地 方ダム	河川	七北田ダム	仙台市泉区	美沢	流失	量水標新設	-	-	N=1基	7,000	-	-	-	-	-	-	小角水位観測所
河川課	河川	(河川監視カメラ)	大和町	細木	水没	機器修繕											映像欠測中
河川課	河川	(河川監視カメラ)	仙台市 太白区	郡山	水没	機器修繕											同上
河川課	河川	(水位雨量観測局)	丸森町	柿木田	水没	機器修繕											データ欠測中

県: 42河川77箇所  
市町村: 9河川10箇所 計 87件

被災状況報告の記載要領

- 被災状況報告は県分と市町村分を別様とする。
- 被災状況報告は第1報から順次付けだし記入する。
- 被災状況報告(第報)の前には異常気象名を記入する。例: 台風〇〇号、豪雨、梅雨前線豪雨等
- 工種欄には、河川、海岸、海防設備、地すべり防止施設(地す)、急傾斜地崩壊防止施設(急傾)、道路、橋梁、下水道(下水)、公園を記入する。
- 状況の欄には、別紙凡例を参考に記入する。
- 工法欄には、主たる復旧工法を記入する。
- 概算工事費欄には、復旧に要する概算の工事費を記入する。



# 台風19号 被災状況報告(第3報) (10月13日15時現在)

事務所名 防災砂防課砂防・傾斜地保全班 報告者 千田 訓嗣

工種	河川路線	被災箇所		状況	工法	延長	法長	面積	概算工事費 (千円)	応急復旧 (千円)	内未成 内転属	交通規制 の状況	摘要
		市町村名	字名										
	施設災害	調査中											
	土砂災害	4件											
急傾	畑向山の1	岩沼市	北長谷	がけ崩れ		20	20	400					
急傾	館	石巻市	河内町	がけ崩れ		5	8	40					
急傾	上沢目	東松島市	須江館	がけ崩れ		40	10	400					
急傾	上館下	東松島市	矢本	がけ崩れ		5	15	75					
			上沢目										
			矢本										
			上館下										

**被災状況報告の記載要領**

- 1 被災状況報告は県分と市町村分を別様とする。
- 2 被災状況報告は第1報から順次付けし記入する。
- 3 被災状況報告(第3報)の前には異常気象名を記入する。例:台風〇〇号、豪雨、梅雨前線豪雨等
- 4 工種欄には、河川、海岸、砂防設備、地すべり防止施設(地す)、急傾斜地崩壊防止施設(急傾)、道路、橋梁、下水道(下水)、公園を記入する。
- 5 状況の欄には、別紙凡例を参考に記入する。
- 6 工法欄には、主たる復旧工法を記入する。
- 7 概算工事費欄には、復旧に要する概算の工事費を記入する。
- 8 応急復旧欄には、応急復旧が必要な箇所のみ全体工事費の内額で概算工事費を記入し、摘要欄に「本・仮」工事と記入する。
- 9 内未成、内転属欄には、前災の番号を記入する。
- 10 交通規制の状況欄には、交通規制を実施している規制内容を記入する。例、全止、片交、大型
- 11 摘要欄には、その他必要事項を記入する。例、未満災、地すべり対策工等事前打合せが必要な箇所など
- 12 概算工事費については、総合単価等(諸経費込額)を用いて算出したものを記入するものとし、報告の際、増額は行わないこと。

# 被災状況報告(第3報) (10月13日15時現在)

事務所名 空港臨空地域課 報告者 臨空地域整備班 赤池

工種	河川名等	被災箇所		状況	工法	延長	法長	面積	概算工事費(千円)	応急復旧(千円)	内未成内転属	交通規制の状況	摘要
		市町村名	字名										
	仙台空港	空港内		【状況】 ・A滑走路南側のエプロン及び誘導路が浸水(復旧の用途は未定)								<ul style="list-style-type: none"> <li>・12日95便欠航</li> <li>・13日25便欠航(13日11:00時点第4報)</li> </ul>	
	仙台空港アクセス鉄道	名取市		【状況】 1 仙台空港駅内:ホーム発車標故障 2 美田園駅内:異常なし 3 杜せきのした駅内: ①ホーム発車標故障, ②ホーム照明一部故障, ③上りエスカレーター故障 4 その他の構造物及び機器類:被害なし								<ul style="list-style-type: none"> <li>・12日15:46から運転見合わせ</li> <li>・13日16:08から徐行による運転再開(概ね1時間に1本程度の間に引き運転)</li> <li>・14日通常運転予定</li> </ul>	
	空港周辺緑地			【状況】 1 臨空公園:被害なし 2 緑地 ①杉ヶ袋南:被害なし ②西北地区:被害なし ③防災調整池:被害なし									

**被災状況報告の記載要領**

- 1 被災状況報告は県分と市町村分を別様とする。
- 2 被災状況報告は第1報から順次付けたし記入する。
- 3 被災状況報告(第3報)の前には異常気象名を記入する。例:台風〇〇号、豪雨、梅雨前線豪雨等
- 4 工種欄には、河川、海岸、砂防設備、地すべり防止施設(地すべり防止施設(地すべり、急傾斜地崩壊防止施設(急傾)、道路、橋梁、下水道(下水)、公園)を記入する。
- 5 状況の欄には、別紙凡例を参考に記入する。
- 6 工法欄には、主たる復旧工法を記入する。
- 7 概算工事費欄には、復旧に要する概算の工事費を記入する。
- 8 応急復旧欄には、応急復旧が必要な箇所のみ全体工事費の内額で概算工事費を記入し、摘要欄に応急(本・仮)工事と記入する。
- 9 内未成、内転属欄には、前災の番号を記入する。
- 10 交通規制の状況欄には、交通規制を実施している規制内容を記入する。例、全止、片交、大型
- 11 摘要欄には、その他必要事項を記入する。例、未満災、地すべり対策工等事前打合せが必要な箇所など
- 12 概算工事費については、総合単価等(諸経費込額)を用いて算出したものを記入するものと、報告の際、増額は行わないこと。

2019年10月13日  
仙台国際空港株式会社

## 仙台空港 10月13日(日)の欠航便について

第4報  
(11:00時点)

## 【欠航便】

国内線	出発便:	15 便
	到着便:	10 便
国際線	出発便:	0 便
	到着便:	0 便
合計:		25 便

## 国内線

出発便			到着便		
便名	目的地	出発時刻	便名	出発地	到着時刻
JAL 2200	大阪(伊丹)	7:35	SKY 152	神戸	8:40
IBEX 35 ANA 3135	広島	7:35	JAL 2201	大阪(伊丹)	8:55
ANA 1276	福岡	7:35	AIR DO 100 ANA 4800	札幌(新千歳)	9:00
JAL 2901	札幌(新千歳)	7:50	IBEX 62 ANA 3162	小松	9:00
ANA 732	大阪(伊丹)	7:50	ANA 361	名古屋(中部)	9:15
ANA 3232	成田	8:05	Peach 133	大阪(関西)	9:20
IBEX 47 ANA 3147	札幌(新千歳)	8:20	WJ 23	名古屋(中部)	10:10
Peach 132	大阪(関西)	8:45	Peach 412	札幌(新千歳)	10:40
SKY 153	神戸	9:15	IBEX 36 ANA 3136	広島	11:00
AIR DO 101 ANA 4801	札幌(新千歳)	9:30	ANA 3231	成田	11:05
IBEX 61 ANA 3161	小松	9:30			
Peach 413	札幌(新千歳)	9:55			
ANA 1223	札幌(新千歳)	9:55			
Peach 136	大阪(関西)	12:00			
ANA 3234	成田	14:35			

## 国際線

出発便			到着便		
便名	目的地	出発時刻	便名	出発地	到着時刻
-	-	-	-	-	-

※次回の発表は夕方頃を予定しています。

- ・この欠航情報は仙台国際空港株式会社の集計をもとに作成しており、集計時間の関係で、各航空会社が発表する運航情報と異なる場合があります。
- ・欠航理由の詳細につきましては、各航空会社のホームページでご確認ください。

【お問い合わせ先】

仙台国際空港株式会社 管理部 コーポレートグループ 広報担当

TEL:022-382-0803 FAX:022-383-4560

# 被災状況報告(第3報) (10月13日15時現在)

事務所名 仙台塩釜港湾 報告者 首原 班 工務班

工種	河川 路線	名 等	被災箇所		状況	工 法	延 長	法 長	面 積	概算工事費 (千円)	応急復旧 (千円)	内未成 内既属	交通規制 の状況	摘要
			市町村名	字 名										
港湾	仙台港区		仙台市	蒲生地内	破壊	舗装復旧	10m×3m	-	30㎡	500	-	-	無	南海岸線
港湾	仙台港区		仙台市	蒲生地内	沈下	側溝	20m	-	-	500	-	-	無	南海岸線
港湾	仙台港区		仙台市	蒲生地内	破壊	フェンス復旧	3m×1.2m	-	-	1,000	-	-	無	高砂
港湾	金華山港		石巻市	鮎川浜 金華山	欠壊	上部コンリート工	30m	1.7m	51m <sup>2</sup>	35,000	-	-	-	金華山防波堤 現時点で原道の 交通規制により調
港湾	女川港高白地区		女川町	高白	埋塞	浚渫				30,000				

**被災状況報告の記載要領**

- 1 被災状況報告は県分と市町村分を別様とする。
- 2 被災状況報告は第1報から順次付けたし記入する。
- 3 被災状況報告(第3報)の前には異常気象名を記入する。例:台風○○号、豪雨、梅雨前線豪雨等
- 4 工種欄には、河川、海岸、砂防設備、地すべり防止施設(地すべり)、急傾斜地崩壊防止施設(急傾)、道路、橋梁、下水道(下水)、公園を記入する。
- 5 状況の欄には、別紙凡例を参考に記入する。
- 6 工法欄には、主たる復旧工法を記入する。
- 7 概算工事費欄には、復旧に要する概算の工事費を記入する。
- 8 応急復旧欄には、応急復旧が必要な箇所のみ全体工事費の内額で概算工事費を記入し、摘要欄に「応急(本・仮)工事」と記入する。
- 9 内未成、内既属欄には、前災の番号を記入する。
- 10 交通規制の状況欄には、交通規制を実施している規制内容を記入する。例、全止、片交、大型
- 11 摘要欄には、その他必要事項を記入する。例、未満災、地すべり対策工等事前打合せが必要な箇所など
- 12 概算工事費については、総合単価等(諸経費込額)を用いて算出したものを記入するものとし、報告の際、増額は行わないこと。

# 被災状況報告(第3報) (10月13日 16時00分現在) 県関係

事務所名 都市計画課 報告者

工種	河川名等	被災箇所		状況	工法	延長	法長	面積	概算工事費(千円)	応急復旧(千円)	内未成内転属	交通規制の状況	摘要
		市町村名	字名										
公園	岩沼海浜緑地	岩沼市	下野郷及び神分		防風ネット修繕								10/14 開園予定 ※防風ネット修繕は単災程度とのこと
公園	加瀬沼公園	利府町	加瀬										10/14 開園予定
公園	仙台港多賀城地区緑地	多賀城市	大代 湊浜										10/14 開園予定
公園	宮城県総合運動公園	利府町	菅谷	法崩	法面工			調査中	調査中				11力所法崩
公園	矢本海浜緑地	東松島市	矢本大曲字下台										10/14 開園予定

**被災状況報告の記載要領**

- 1 被災状況報告は県分と市町村分を別様とする。
- 2 被災状況報告は第1報から順次付けだし記入する。
- 3 被災状況報告(第3報)の前には異常気象名を記入する。例:台風〇〇号、豪雨、梅雨前線豪雨等
- 4 工種欄には、河川、海岸、砂防設備、地すべり防止施設(地すべり)、急傾斜地崩壊防止施設(急傾)、道路、橋梁、下水道(下水)、公園を記入する。
- 5 状況の欄には、別紙凡例を参考にする。
- 6 工法欄には、主たる復旧工法を記入する。
- 7 概算工事費欄には、復旧に要する概算の工事費を記入する。
- 8 応急復旧欄には、応急復旧が必要な箇所のみ全体工事費の内額で概算工事費を記入し、摘要欄に「応急(本・仮)工事」と記入する。
- 9 内未成、内転属欄には、前災の番号を記入する。
- 10 交通規制の状況欄には、交通規制を実施している規制内容を記入する。例、全止、片交、大型
- 11 摘要欄には、その他必要事項を記入する。例、未満足、地すべり対策工等事前打合せが必要な箇所など
- 12 概算工事費については、総合単価等(諸経費込額)を用いて算出したものを記入するものとし、報告の際、増額は行わないこと。

市町関係

被災状況報告(第3報) (10月13日 16時00分現在)

事務所名 都市計画課 報告者

工種	河川 路線	河川 名等	被災箇所		状況	工法	延長	延長	面積	概算工事費 (千円)	応急復旧 (千円)	内未成 内転属	交通規制 の状況	摘要
			市町村名	字名										
	広瀬川牛越緑地	仙台市												グラウンド洗掘・園路破 損・ベンチ破損・土砂堆 積
	広瀬川仲ノ瀬緑地	仙台市												グラウンド洗掘・土砂堆 積
	七北田川岩切緑地	仙台市												グラウンド洗掘・野球場 バックネット等破損、サッ カーグラウンド洗掘、土 砂堆積
	七北田川田子緑地	仙台市												ゲートポール場洗掘・野 球場グラウンド洗掘、 ネット破損、土砂堆積
	北河原公園	仙台市												フェンス倒壊

被災状況報告の記載要領

- 被災状況報告は県分と市町村分を別様とする。
- 被災状況報告は第1報から順次付けたし記入する。
- 被災状況報告(第3報)の前には異常気象名を記入する。例:台風○○号、豪雨、梅雨前線豪雨等
- 工種欄には、河川、海岸、砂防設備、地すべり防止施設(地す)、急傾斜地崩壊防止施設(急傾)、  
道路、橋梁、下水道(下水)、公園を記入する。
- 状況の欄には、別紙凡例を参考に記入する。
- 工法欄には、主たる復旧工法を記入する。
- 概算工事費欄には、復旧に要する概算の工事費を記入する。
- 応急復旧欄には、応急復旧が必要な箇所のみ全体工事費の内額で概算工事費を記入し、摘要欄に応急(本・仮)工事と記入する。
- 内未成、内転属欄には、前災の番号を記入する。
- 交通規制の状況欄には、交通規制を実施している規制内容を記入する。例、全止、片交、大型
- 摘要欄には、その他必要事項を記入する。例、未満災、地すべり対策工事等事前打合せが必要な箇所など

12概算工事費については、総合単価等(諸経費込額)を用いて算出したものを記入するものとし、報告の際、増額は行わないこと。





令和元年10月12日 ~ 令和元年10月13日 16時 受付分まで

県営住宅 台風19号被害等発生状況まとめ

宮城県住宅供給公社

1 集計

事故等項目	漏水	雨漏れ	倒木	擁壁損壊	冠水	給水施設	停電	EV停止	その他	合計	修繕費
件数	2	53	23	0	0	0	0	1	15	7374	件 ¥0

2 内訳

整理番号	発生日	事故等項目	団地名	部屋	被害状況	措置・対策	備考	修繕費
1	10月12日	雨漏れ	岩沼相の原	7-201	北側和室の壁から雨漏れ	連休明けに、業者を手配する。		
2	10月12日	雨漏れ	将監第一	5-11	北側和室で雨漏れ	連休明けに、業者を手配する。		
3	10月12日	雨漏れ	桜ヶ丘	2-22	台所換気扇下から雨漏れ	連休明けに、業者を手配する。		
4	10月12日	雨漏れ	名取増田	4-401	北側和室ビビから雨漏れ。	連休明けに、業者を手配する。		
5	10月12日	雨漏れ	将監第三	35-14	6畳間天井(窓の上あたり)から雨漏れ	連休明けに、業者を手配する。		
6	10月12日	雨漏れ	将監第一	3-25	北側3畳和室で雨漏れ	連休明けに、業者を手配する。		
7	10月12日	その他	松陵	2-104	テレビが雨で覆れなくなった。1、2年前にも雨で覆れなくなり直してもらった	連休明けに、業者を手配する。		
8	10月13日	雨漏れ	将監第一	8-205	北側和室天井から雨漏れ→トイレ詰め	連休明けに、業者を手配する。		
9	10月13日	雨漏れ	塩釜天満崎	5-203	台所天井(照明器具付近)から雨漏れ。	連休明けに、業者を手配する。		
10	10月13日	EV停止	柴田槻木	1、2号棟	EV停止している。(停電はなし)	エレベーター会社を手配。		
11	10月12日	雨漏れ	白石青山	104	部屋の四隅から壁伝いに雨漏れ。	連休明け対応	ALSOK受付	
12	10月12日	雨漏れ	黒松第二	4-21	6帖間の天井から雨漏れ。	連休明けに、業者を手配する。	ALSOK受付	
13	10月12日	雨漏れ	広瀬	18-104	和室の天井から雨漏れ。	連休明けに、業者を手配する。	ALSOK受付	
14	10月12日	雨漏れ	加茂	6-301	トイレの天井から雨漏れ。	連休明けに、業者を手配する。	ALSOK受付	
15	10月12日	雨漏れ	広瀬	11-401	浴室の天井から雨漏れ。	連休明けに、業者を手配する。	ALSOK受付	

整理番号	発生日	事故等項目	団地名	部屋	被害状況	措置・対策	備考	修繕費
16	10月12日	漏水	新坂	A-603	台所の配管と天井付け根付近から水漏れ。上階訪問したが不在。	羽根川設備工事を手配。	ALSOK受付	過失or雨水 の原因不明
17	10月12日	漏水	桜ヶ丘	2-23	和室の天井から水漏れ。上階訪問したが、確認すると言われ、回答が無い。	丸武建設を手配。	ALSOK受付	過失or雨水 の原因不明
18	10月12日	雨漏れ	塩竈天満崎	4-303	台所の天井から雨漏れ。	宮城総建を手配。	ALSOK受付	
19	10月12日	雨漏れ	広瀬	15-102	和室の天井から雨漏れ。上階に確認し、水はこぼしていない。	連休明けに、業者を手配する。	ALSOK受付	
20	10月12日	雨漏れ	広瀬	15-201	和室の窓際天井から雨漏れ。	連休明けに、業者を手配する。	ALSOK受付	
21	10月12日	雨漏れ	幸町	3-206	和室の押し入れ天井から雨漏れ。	連休明けに、業者を手配する。	ALSOK受付	
22	10月13日	雨漏れ	岩沼亀塚	B4-24	和室の窓際天井から雨漏れ。	連休明けに、業者を手配する。	ALSOK受付	
23	10月13日	雨漏れ	将監第一	3-41	①押入れの天井から雨漏れ。 ②2帖間天井照明周辺から水漏れ。	連休明けに、業者を手配する。		
24	10月13日	倒木	岩沼亀塚	B1	道路側のヒマヤチが倒れ、自転車置き場の屋根に倒れかかっている。	連休明けに、業者を手配する。		
25	10月13日	雨漏れ	岩沼亀塚	B2	東側階段の掲示板が風で倒れた。(現地に置いてある)	連休明けに、業者を手配する。		
26	10月13日	雨漏れ	岩沼亀塚	B3-11	6帖間の窓際天井から雨漏れ。	連休明けに、業者を手配する。		
27	10月13日	その他	桜ヶ丘	12-11	昨夜、和室の畳の上に乗ると、水に浮いている感覚がした。浸水被害は無	連休明けに、業者を手配する。		
28	10月13日	倒木	黒松第三		集会所前の松が倒れ、電線が切れている。車も通行できない。	本日、職員が現地確認に向かう。		
29	10月13日	雨漏れ	鹿島内福声	1-201	北側の部屋で雨漏れ。	連休明けに、業者を手配する。		
30	10月13日	その他	柴田東船岡		住宅全体で排水不良。	浄化槽の処理能力を超えた排水のため、様子を見るしかない。		
31	10月13日	雨漏れ	白石茅山	1-202	北側の2部屋で天井から雨漏れ。	連休明けに、業者を手配する。		
32	10月13日	雨漏れ	白石茅山	1-304	北側部屋で天井から雨漏れ。	連休明けに、業者を手配する。		
33	10月13日	雨漏れ	将監第四	43-36	玄関天井から雨漏れ。	連休明けに、業者を手配する。		
上記13日8時報告済								
1	10月13日	雨漏れ	黒松第二	2-31	台所、6畳間からの雨漏れ。			
2	10月13日	雨漏れ	将監第一	1-23	北側部屋からの雨漏れ。	連休明けに、業者を手配する。		
3	10月13日	その他	松陵	7-603	TVが映らない(地デジ、BSとも)	手配済		
4	10月13日	その他	松陵	2-204	TVが映らない	手配済		

整理番号	発生日	事故等項目	団地名	部屋	被害状況	措置・対策	備考	修繕費
5	10月13日	雨漏れ	松陵	6-301	トイレ前のドア枠のところから雨漏れ	連休明けに、業者を手配する。		
6	10月13日	その他	松陵	7-801	TVが映らない	手配済		
7	10月13日	雨漏れ	将監第四	44-45	トイレ天井から雨漏れ	連休明けに、業者を手配する。		
8	10月13日	雨漏れ	黒松第三	6-21	天井、押入の中、雨漏れ	連休明けに、業者を手配する。		
9	10月13日	その他	松陵	7-603	エレベータの照明が切れている	手配済		
10	10月13日	雨漏れ	多賀城大代	2-303	6畳天井から雨漏れ	連休明けに、業者を手配する。		
11	10月13日	雨漏れ	岩沼亀塚	B3-12	押入天井から雨漏れ	連休明けに、業者を手配する。		
12	10月13日	雨漏れ	将監第一	5-11	北側和室で雨漏れ	連休明けに、業者を手配する。		
13	10月13日	その他	小牛田峯山	2-33	1号棟と2号棟間の倉庫トタン屋根が飛んだ。2号棟と3号棟の間の倉庫も	菊地工務店 手配済		
14	10月13日	雨漏れ	将監	12-24	6畳天井から雨漏れ	連休明けに、業者を手配する。		
15	10月13日	雨漏れ	七ヶ浜遠山	2-14	外壁から水が浸み込んでくる 電話だけでなく、見に来てほしい	連休明けに、業者を手配する。		
16	10月13日	雨漏れ	黒松第三	5-23	6畳天井から雨漏れ(10/12の21時頃から)	連休明けに、業者を手配する。		
17	10月13日	その他	将監第四	44-11	TVが映らない	JCOM 手配済		
18	10月13日	雨漏れ	将監第一	8-25	雨漏れ トイレの詰り	たさい手配済		
19	10月13日	その他	七北田	611	衛生放送が見れない 地デジは不安定だが、見れる	連休明けに、業者を手配する。		
20	10月13日	雨漏れ	将監第二	23-11	6畳居間の窓側で雨漏れ	連休明けに、業者を手配する。		
21	10月13日	雨漏れ	広瀬	18-104	2部屋から雨漏れ -天井からと床から	連休明けに、業者を手配する。		
22	10月13日	雨漏れ	桜ヶ丘	2-21	ベランダ雨水排水管詰り	連休明けに、業者を手配する。		
23	10月13日	雨漏れ	天満崎	2-16	北側窓側押入れ、トイレから雨漏れ	連休明けに、業者を手配する。		
24	10月13日	雨漏れ	涌谷中島	2-22	北側窓側押入れから雨漏れ	連休明けに、業者を手配する。		
25	10月13日	雨漏れ	六丁目東	813	北側6帖の天井から雨漏れ 玄関ドアのしまりが悪い	連休明けに、業者を手配する。		
26	10月13日	雨漏れ	天満崎	2-205	北側の部屋の窓の上から雨漏れ	連休明けに、業者を手配する。		
27	10月13日	その他	松陵	7-102	南側天井から雨漏れ、部屋の電気、TVもつかない	永井電機・Jcom手配		

整理番号	発生日	事故等項目	団地名	部屋	被害状況	措置・対策	備考	修繕費
28	10月13日	その他	松陵	7-1202	TVつかない	永井電機・Jcom手配		
29	10月13日	倒木	亀塚		B1棟自転車置場に木が倒れてる 5号棟木が倒れかかっている	状況確認済(公社職員)	9-7-71	
30	10月13日	雨漏れ	大代	1-11	北居室にて雨漏れ	貴田技建手配		
31	10月13日	雨漏れ	栢監第二	18-25	天井から雨漏れ	連休明けに、業者を手配する。		
32	10月13日	雨漏れ	涌谷中島	1-33	お風呂場の脱衣所、台所脱衣所雨漏れ	連休明けに、業者を手配する。		
33	10月13日	その他	岩切	3-305	リビング、寝室の電気が使えない	東栄電業手配		
34	10月13日	その他	松陵	7-702	TVつかない	永井電機・Jcom手配		
35	10月13日	雨漏れ	増田	5-403	リビング窓側から雨漏れ	連休明けに、業者を手配する。		
36	10月13日	雨漏れ	寿山	1-305	天井から雨漏れ	東江防水手配	ALSOK受付	
37	10月13日	雨漏れ	栢監第二	25-21	天井から雨漏れ	東江防水手配	ALSOK受付	
38	10月13日	雨漏れ	栢監第二	12-26	天井から雨漏れ	寺嶋建設手配	ALSOK受付	
39	10月13日	雨漏れ	栢監第二	23-32	天井から雨漏れ	連休明けに、業者を手配する。	ALSOK受付	
40	10月13日	雨漏れ	栢監第二	17-36	天井から雨漏れ	寺嶋建設手配	ALSOK受付	
41	10月13日	その他	黒松第二	2-24	自転車置場マンホールから逆流。逆流は収まった	連休明けに、業者を手配する。	ALSOK受付	

令和元年10月13日  
16時時点 住宅課

## 市町村営住宅被害状況 取りまとめ

No	市町村名	被害の有無	被害状況	備考
1	仙台市	不明	調査中	
2	石巻市	有	1 新渡波西復興住宅（しんわたのはにし復興住宅。管理戸数130戸） ・敷地内にトタン屋根飛来。住宅への被害不明。応急対応済み。 2 三ツ股第二復興住宅（みつまた第二復興住宅。管理戸数199戸） ・2号棟でEV停止。業者対応中。 3 桃浦復興住宅（もものうら復興住宅。管理戸数2戸）。 ・2号棟で断水。13日朝に再確認予定。 4 水押住宅（みずおし住宅。管理戸数248戸）。 ・1室で雨漏りと、火災警報器誤作動。後日対応予定。 5 新橋住宅（しんばし住宅。管理戸数26戸。簡平。） ・浸水間近により対応要請。市下水道課に状況伝達。	12日20:14FAX 13日0:44FAX
3	塩竈市	不明	調査中	
4	気仙沼市	有	1 魚町入沢住宅（管理戸数38戸） ・EV天井から漏水。→業者手配済み。 2 表松川住宅（管理戸数72戸） ・EVピット内が冠水のため運転停止。 →復旧作業中、本日中に復旧見込み。 3 宿浦住宅（管理戸数14戸） ・敷地内で倒木（2.5m程度）1本。※市道の歩道を塞いでいる。 →復旧作業中。本日中に復旧見込み。	12日20:04FAX 13日11:14FAX
5	白石市	無		12日20:19FAX
6	名取市	有	1 小豆島団地住宅（あずきしま住宅。管理戸数159戸） ・敷地法面が隣地（アパートの駐車場）に崩落。※人的被害等はなし。 →危険箇所をコーン、バーで区画済み。	12日20:00FAX 13日13:36FAX
7	角田市	有	1 左関住宅（ひだりせき住宅。管理戸数36戸。簡平） ・1戸で床下浸水。ポンプ対応済み。 ・3戸で床上浸水。避難を促す。 2 中島上住宅（なかしまかみ住宅。管理戸数87戸。簡平） ・2戸で床下浸水。避難済み。 ・1戸で床上浸水。	12日20:04FAX 13日01:48FAX 09:18FAX 10:16FAX
8	多賀城市	無		12日19:03FAX
9	岩沼市	無		13日9:51FAX
10	登米市	無		12日 16:44 FAX
11	栗原市	不明	調査中	
12	東松島市	無		12日20:01FAX
13	大崎市	有	1 鹿島台鈴掛住宅（かしまだいすずかけ住宅。管理戸数30戸） ・床上浸水。周辺冠水。被害戸数確認中。 →住民は消防がボートで救助済み。	13日09:23FAX 11:41FAX

14	蔵王町	不明	調査中	
15	七ヶ宿町	無		12日20:08FAX
16	大河原町	不明	調査中	
17	村田町	不明	調査中	
18	柴田町	有	<p>1 北舟岡住宅1号棟(きたふなおか住宅。管理戸数59戸) ・1F5戸が床上浸水。入居者避難済み。 ・EV浸水より停止状態。</p> <p>2 北舟岡住宅2号棟(きたふなおか住宅。管理戸数47戸) ・EV浸水より停止状態。</p> <p>3 北舟岡住宅3号棟(きたふなおか住宅。管理戸数62戸) ・EV浸水より停止状態。</p>	13日4:43FAX
19	川崎町	不明	調査中	
20	丸森町	有	<p>1 神明住宅(しんめい住宅。管理戸数106棟) ・およそ半分の棟で床上浸水。消防が避難状況確認中。</p>	12日20:55FAX
21	亘理町	有	<p>1 下茨田住宅(しもばらだ住宅。管理戸数48戸) ・一室で、トイレ内雨漏り。応急措置済み。</p> <p>2 上浜街道住宅(かみはまかいどう住宅。管理戸数40戸) ・一室で、洗濯排水口から逆流。対応済み。 ・一室で、玄関ドア一部損傷。 ・3階EV出入口の冠水。 ・1階トランクルームの雨漏り。</p>	<p>12日19:50FAX 一被害なし 12日22:18FAX 23:46FAX 13日12:45FAX</p>
22	山元町	不明	調査中	
23	松島町	無		12日21:03FAX
24	七ヶ浜町	不明	調査中	
25	利府町	不明	調査中	
26	大和町	無		12日20:01FAX
27	大郷町	不明	調査中	
28	富谷市	不明	調査中	
29	大衡村	不明	調査中	
30	色麻町	不明	調査中	
31	加美町	有	<p>1 前田団地住宅(管理戸数92戸) ・10戸で床下浸水。→業者へ修繕依頼済み。</p>	13日12:11FAX
32	涌谷町	不明	調査中	
33	美里町	無		12日20:53FAX
34	女川町	不明	調査中	
35	南三陸町	有	<p>1 志津川中央復興住宅D棟(管理戸数33戸) ・全戸で停電。現地確認するも原因不明。</p>	13日1:21FAX

		被害	
市 町 村	有		10
	無		9
	不明		16
	計		35

令和元年度台風19号に係る被害状況等について  
(令和元年10月13日(日)17時現在)

1 公立小学校・中学校の被害状況について

校 種	学校数 (所在市町村)	被害状況	10/15(火)の 臨時休校
小学校	16校 仙台市、白石市、蔵王町、 名取市、利府町、東松島市、 栗原市、涌谷町、南三陸町	床上浸水 土砂堆積 法面崩壊 プレハブ倉庫転倒 倒木	名取市立愛島小学校 大郷町立大郷小学校 丸森町立小学校全8校 ※他調査中
中学校	5校 仙台市、白石市、大河原町、 栗原市	法面崩壊 倒木 ガラス破損	大郷町立大郷中学校 丸森町立丸森中学校 ※他調査中

2 県立学校の被害状況について

校 種	学校数 (学校名)	被害状況	10/15(火)の 臨時休校
高等学校	22校 柴田農林、伊具、名取、 亘理、仙台西、仙台三、 泉松陵、宮城野、塩釜、 多賀城、黒川、中新田、 鹿島台商、小牛田農林、南郷、 佐沼、登米総合、迫桜、 石巻北、水産、石巻工、 本吉響	グラウンド冠水 農機具浸水 倒木 農場ビニールハウスの ビニール破損 法面一部崩壊 野球場ネット支柱倒壊 プール法面土砂流出 野球防砂ネット破損 機械室浸水 部室冠水 等	※検討中
特別支援学校	1校 角田支援	天井パネル落下	角田支援学校

※被害状況については継続調査中

### 3 県有施設等の被害状況について

施設名	被害状況		被害金額 (千円)	備考
	被害箇所	被害規模		
図書館	本館 駐車場 緑地箇所	雨漏り5箇所 倒木1本 敷地内の土砂流出	調査中	通常どおり開館
美術館	本館	雨漏り数か所 収蔵庫の空気層に水溜まり 壁クラックから染み出し 倒木なし	調査中	13日午前休館
松島自然の家	駐車場 運動場 トイレ 隣接地	調整池に雨水が溜まる 調整池に雨水が溜まる フィールド外トイレ浸水 県道に土砂崩れ	調査中	通常どおり開館 ※一部使用不可
松島自然の家 本館改築工事	杭工事 掘削箇所	工期への影響は確認中 杭工事で掘ったところに雨水 が溜まる	調査中	—
蔵王自然の家	宿泊棟 体育館 工作物	雨水侵入 雨水侵入 沢に設置のにじます場が流出	調査中	通常どおり開館
志津川自然の家	管理棟 体育館 法面 運動場	ダクトに雨水侵入 フロアに雨水侵入 土砂崩れ小規模 側溝に土砂流出	調査中	通常どおり開館
東北歴史博物館	被害なし	—	—	13日午前休館
〃 浮島収蔵庫	—	床上浸水	調査中	通常どおり開館
婦人会館	旧公文書館	トイレ雨漏り4箇所 廊下蛍光灯に雨漏り1箇所	調査中	通常どおり開館
宮城県総合運動公園 (スタジアム・体育館・プール・テニスコート、合宿所等)	入場口 (沢乙口)	のり面崩落		13日休館 14日開館
宮城県サッカー場	駐車場	倒木1本		13日休館 14日開館
宮城野原公園総合運動場 (宮城球場【楽天管理】、テニスコート、相撲場)	被害なし			13日休館 14日休館
※参考:仙台市陸上競技場【仙台市管理】	事務室ほか	浸水		
第二総合運動場 (武道館・弓道場)	場内(フェンス破損)	倒木1本		13日休館 14日開館
長沼ボート場	審判廷(ボート) 栈橋 のり面	1台損傷 一部損傷(4台中1台) 一部崩落		13日休館 14日休館
ライフル射撃場	調査中			—



お知らせ  
(送配電カンパニー関係)

2019年10月13日  
東北電力株式会社  
送配電カンパニー宮城支社

台風19号の影響による宮城県内の停電の状況について  
(13日16時現在)

台風19号の影響により、宮城県内で延べ約24,800戸が停電し、16時現在、約5,500戸が停電しております。

停電の主な原因は、強風の影響により、樹木が高圧配電線に接触したこと等によるものです。

土砂崩れや冠水等により、立ち入りが困難な個所を除いて順次復旧作業に努めております。

停電によりご不便・ご迷惑をおかけしておりますことを深くお詫び申し上げます。

【県内の停電発生状況(速報値)】※下線部が前回からの変更箇所です

延べ停電戸数	現在停電戸数 (16時現在)	停電発生市町村
約24,800戸	約5,500戸	【停電中】 <u>5市5町</u> 石巻市、女川町、丸森町、気仙沼市、 角田市、七ヶ宿町、美里町、栗原市、 東松島市、大郷町 【復旧】 <u>4市9町</u> 七ヶ浜町、松島町、南三陸町、山元町 蔵王町、川崎町、利府町、 <u>大崎市</u> 、 <u>登米市</u> 、 村田町、仙台市、白石市、涌谷町 【合計】 <u>23市町村</u> (9市14町)

(次ページ以降に詳細な停電の状況を記載しています)

※報道に際してのお願い

- ・被害地域におきましては、強風による電線(高圧線)の断線も考えられることから、感電事故の未然防止のため、報道の際には、くれぐれも切れた電線に近づいたり、触れたりしないよう注意を呼びかけていただきますようお願いいたします。

以上

(お問い合わせ先)

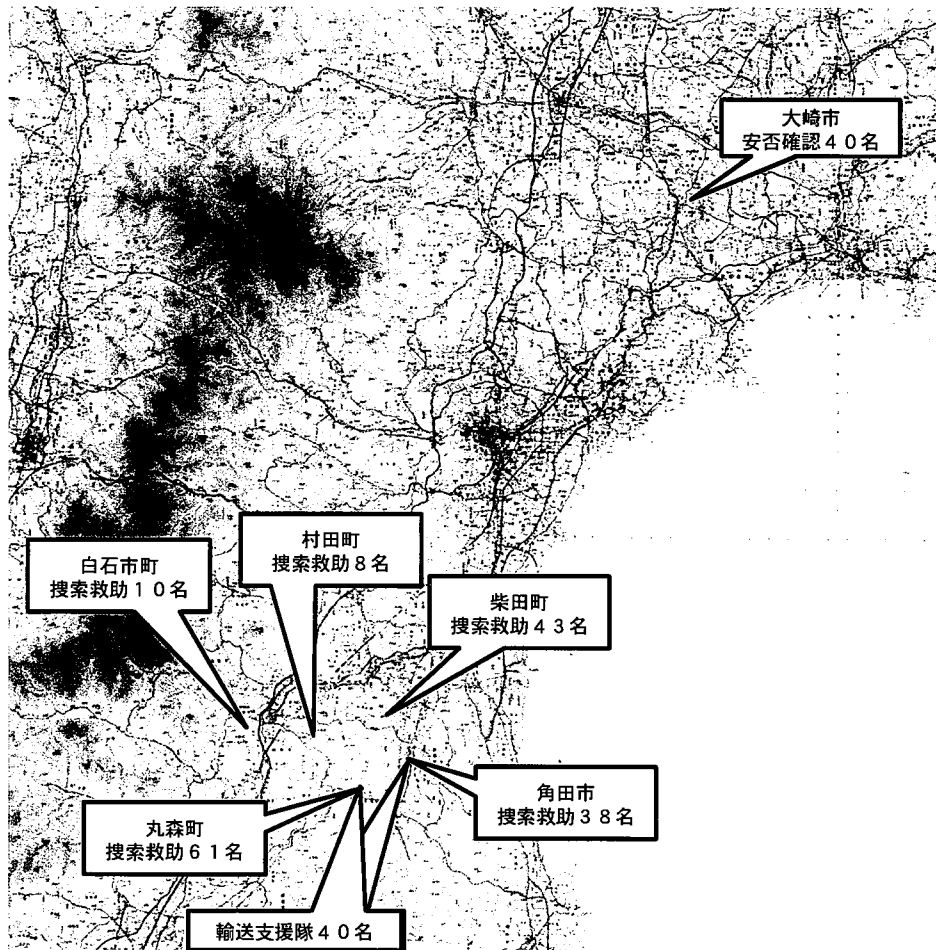
東北電力(株)送配電カンパニー宮城支社(総務広報グループ)

(直通) 電. 022-261-8433

【県内の停電発生状況（詳細）】

	市町村	延べ停電戸数 (16時現在)	現在停電戸数 (16時現在)
1	女川町	約1,080	約260
2	石巻市	約3,540	約1,270
3	美里町	約90	約10
4	角田市	約1,750	約410
5	山元町	約500	0
6	大崎市	約2,150	0
7	丸森町	約2,830	約2,360
8	南三陸町	約500	0
9	気仙沼市	約4,050	約280
10	登米市	約1,960	0
11	七ヶ浜町	約270	0
12	村田町	約510	0
13	蔵王町	約170	0
14	川崎町	約130	0
15	栗原市	約1,610	約650
16	七ヶ宿町	約10	約10
17	白石市	約120	0
18	仙台市	約2,450	0
19	涌谷町	約520	0
20	東松島市	約300	約60
21	松島町	約10	0
22	利府町	約30	0
23	大郷町	約230	約230
※四捨五入の関係により、停電戸数の合計と一致しない場合があります。		合計 約24,800戸	合計 約5,500戸

# 自衛隊の活動状況



部隊	地域	活動内容	活動人員
22 RDR	宮城県庁	連絡幹部	2名
	大崎市	連絡幹部	2名
		安否確認	40名
		輸送支援	40名
2EB	柴田町	連絡幹部	2名
		搜索救助	43名
	角田市	連絡幹部	2名
		搜索救助	38名
	村田町	連絡幹部	2名
		搜索救助	8名
	丸森町	連絡幹部	2名
		搜索救助	61名
	白石市	連絡幹部	2名
		搜索救助	10名
	川崎町	連絡幹部	2名
	亶理町	連絡幹部	2名
蔵王町	連絡幹部	2名	
山元町	連絡幹部	2名	
活動人員合計			266名

勢力増強に対応する場合の可動人員		
区分	内訳	合計
可動隊力	22 RDR	614名
	2EB	86名
		700名

## 大崎市吉田川における安否確認要領



**確認要領**

- 上志田地区と下志田地区の全般をヘリにより偵察し、住民を発見した際は迅速にピックアップ
- 空からの確認が困難な場合は、地上部隊(ボート)で各家屋の住民の有無を確認