

令和元年東日本台風被害を踏まえた堤防緊急点検結果に基づく 応急対応の実施について

宮城県では、昨年の東日本台風の甚大な被害を踏まえ、全ての県管理河川において、堤防決壊の未然防止など、河川施設の機能保全を目的とした堤防・河道緊急点検を実施します。

このたび、県管理河川325河川のうち、東日本台風の際に堤防の決壊・越水又は溢水した32河川（堤防延長L=169.4km）について、緊急点検を行い、応急対応が必要な箇所において、堤防等の補修を実施しました。

引き続き、残りの河川においても点検を実施し、結果をとりまとめることとしており、異常があった箇所については、優先順位をつけながら詳細調査を実施し、必要に応じ堤防強化等の対策を実施していきます。

点検に当たっては、堤防の状況把握の参考とするため、地域住民の皆様からの意見を聞き取りながら実施しておりますので、ご協力をお願いします。

<堤防点検結果に基づく応急対応の実施状況>

今回点検 河川数	堤防延長 (河川延長合計) km	応急対応を実施した変状箇所数					計 (箇所)	備考
		亀裂 (箇所)	陥没・不陸 (箇所)	法崩れ (箇所)	小動物の穴 (箇所)	護岸空洞化 (箇所)		
32河川	169.4	0	0	27	0	4	31	

※各河川の応急対応実施箇所数は別紙のとおり

<法崩れ（その1）>



<法崩れ（その2）>



<法崩れ（その3）>



<堤防緊急点検結果に基づく応急対応の実施状況>

番号	事務所	水系名	河川名	市町村名	堤防点検延長 (河川延長) (km)	応急対応を実施した 変状箇所数 (箇所)	備考
1	大河原土木事務所	一級河川 あぶくまがわ 阿武隈川	きし おがわ 雉子尾川	丸森町	5.2	0	
2	大河原土木事務所	一級河川 あぶくまがわ 阿武隈川	うちかわ 内川	丸森町	5.8	0	
3	大河原土木事務所	一級河川 あぶくまがわ 阿武隈川	ごぶくや がわ 五福谷川	丸森町	2.4	0	
4	大河原土木事務所	一級河川 あぶくまがわ 阿武隈川	しんかわ 新川	丸森町	2.4	0	
5	大河原土木事務所	一級河川 あぶくまがわ 阿武隈川	さいかわ 齋川	白石市	13.0	2	法崩れ
6	大河原土木事務所	一級河川 あぶくまがわ 阿武隈川	はんだがわ 半田川	角田市	4.0	2	法崩れ
7	大河原土木事務所	一級河川 あぶくまがわ 阿武隈川	たかくらがわ 高倉川	角田市	15.0	0	
8	大河原土木事務所	一級河川 あぶくまがわ 阿武隈川	につかわ 新川	村田町	6.3	0	
9	大河原土木事務所	一級河川 あぶくまがわ 阿武隈川	もり かわ 森の川	蔵王町	1.7	0	
10	仙台土木事務所	一級河川 なるせがわ 鳴瀬川	みあらいがわ 身洗川	大和町	5.4	2	法崩れ
11	仙台土木事務所	一級河川 なるせがわ 鳴瀬川	こしかわ 小西川	大和町	2.6	1	法崩れ
12	仙台土木事務所	二級河川 ななきた がわ 七北田川	ななきた がわ 七北田川	仙台市 多賀城市	25.2	1	法崩れ
13	仙台土木事務所	二級河川 すなおしがわ 砂押川	すなおしがわ 砂押川	多賀城市 利府町	18.6	1	護岸空洞化
14	北部土木事務所	一級河川 なるせがわ 鳴瀬川	しづいかわ 渋井川	大崎市	4.0	2	法崩れ
15	北部土木事務所	一級河川 なるせがわ 鳴瀬川	なぶたがわ 名蓋川	大崎市 加美町	3.6	14	法崩れ
16	登米地域事務所	一級河川 きたかみがわ 北上川	みなみざわかわ 南沢川	登米市	5.4	0	
17	登米地域事務所	一級河川 きたかみがわ 北上川	いしがいかわ 石貝川	登米市	1.8	0	
18	東部土木事務所	一級河川 きたかみがわ 北上川	たかぎがわ 高木川	石巻市	0.3	0	
19	東部土木事務所	一級河川 きたかみがわ 北上川	うち はらがわ 内の原川	石巻市	0.1	0	
20	東部土木事務所	一級河川 きたかみがわ 北上川	ひなたがわ 日向川	石巻市	1.9	0	
21	東部土木事務所	一級河川 きたかみがわ 北上川	にしざわがわ 西沢川	石巻市	1.2	0	

<堤防緊急点検結果に基づく応急対応の実施状況>

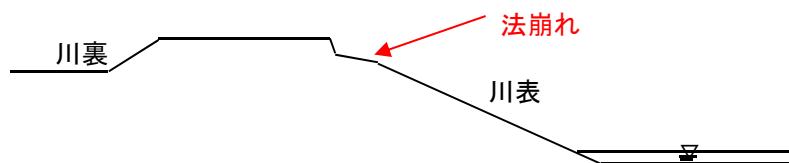
番号	事務所	水系名	河川名	市町村名	堤防点検延長 (河川延長) (km)	応急対応を実施した 変状箇所数 (箇所)	備考
22	東部土木事務所	一級河川 きたかみがわ 北上川	かもがわ 加茂川	石巻市	1.5	0	
23	東部土木事務所	一級河川 きたかみがわ 北上川	ふじかわ 富士川	石巻市	0.1	0	
24	東部土木事務所	一級河川 きたかみがわ 北上川	みずぬまがわ 水沼川	石巻市	0.5	0	
25	東部土木事務所	一級河川 きたかみがわ 北上川	まくらがわ 馬鞍川	石巻市	0.3	0	
26	東部土木事務所	二級河川 おおさかわ 大沢川	おおさかわ 大沢川	女川町	0.1	0	
27	栗原地域事務所	一級河川 きたかみがわ 北上川	てるこしがわ 照越川	栗原市	8.3	2	護岸空洞化
28	栗原地域事務所	一級河川 きたかみがわ 北上川	あらかわ 荒川	栗原市	6.9	0	
29	栗原地域事務所	一級河川 きたかみがわ 北上川	くまやがわ 熊谷川	栗原市	8.9	2	法崩れ
30	栗原地域事務所	一級河川 きたかみがわ 北上川	せみねがわ 瀬峰川	栗原市	5.7	0	
31	栗原地域事務所	一級河川 きたかみがわ 北上川	ぜんこうじがわ 善光寺川	栗原市	2.5	2	法崩れ 護岸空洞化
32	気仙沼土木事務所	二級河川 はちまんがわ 八幡川	はちまんがわ 八幡川	南三陸町	8.8	0	
		計32河川			169.4	31	

堤防緊急点検結果による応急対応の実施について 【一級河川阿武隈川水系斎川】

位置図



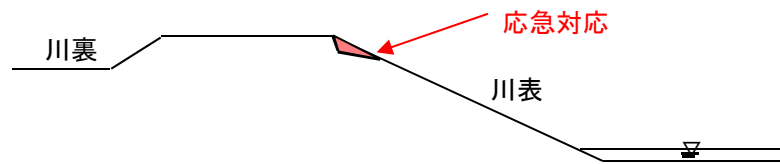
異常の内容: 法崩れ
＜着手前＞



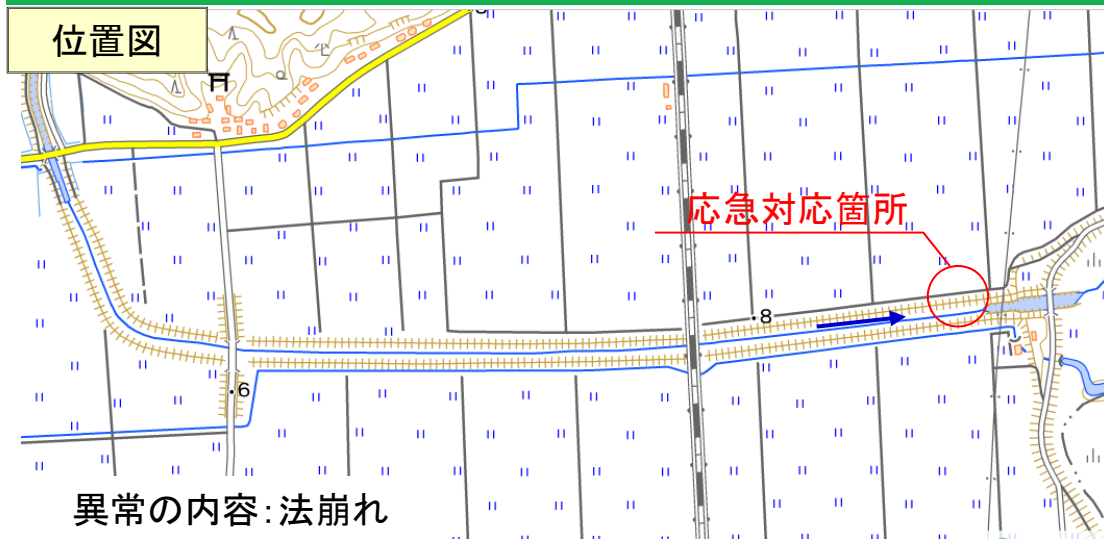
＜施工状況写真＞



＜対応後＞



堤防緊急点検結果による応急対応の実施について 【一級河川鳴瀬川水系身洗川】



＜施工状況写真＞



＜着手前＞



川裏

川表

法崩れ

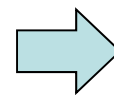
＜対応後＞



川裏

川表

応急対応



堤防緊急点検結果による応急対応の実施について 【一級河川鳴瀬川水系名蓋川】

位置図



異常の内容: 法崩れ

<着手前>



法崩れ



<施工状況写真>



<対応後>



応急対応

