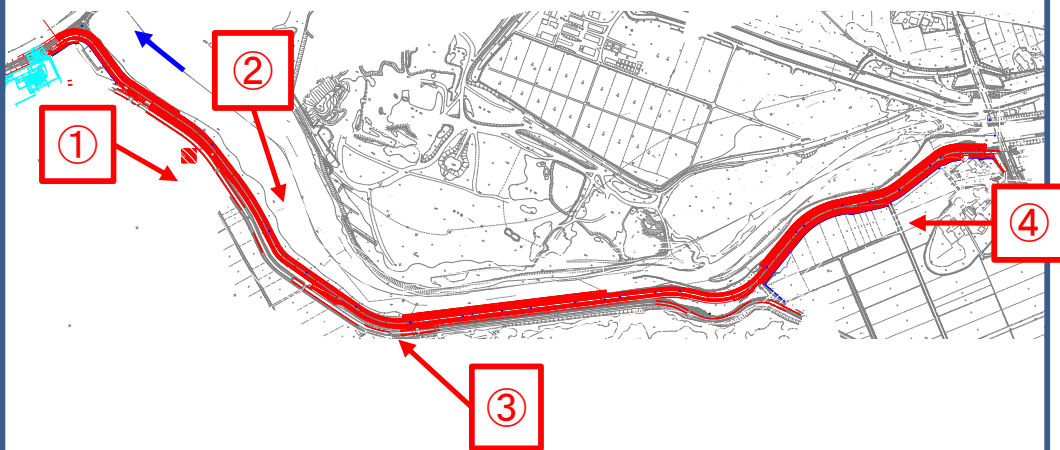


【一級河川名取川水系増田川】 進捗状況

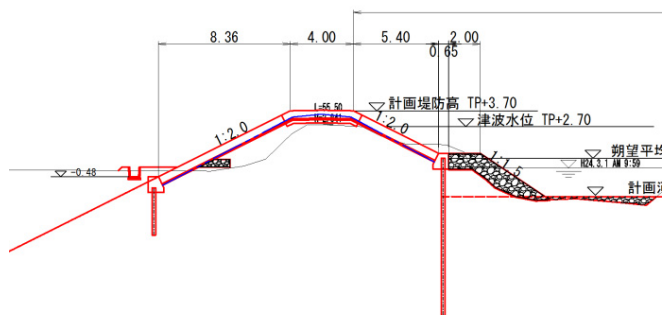
事業概要

復旧延長L=1,914m, 左岸L=1,914m
堤防工(津波堤防)L=1,914m
ブロック張工A=29,976m²
基礎矢板N=1,222枚(L=7~9m)
基礎矢板N=3,019枚(L=3m)

計画平面図



計画横断図



事業位置



一級河川名取川水系増田川
名取市 小塚原地内外

① 着手前 平成24年4月



② 着手前 平成24年4月



③ 着手前 平成24年4月



④ 着手前 平成24年4月



【一級河川名取川水系増田川】 進捗状況

進捗状況

増田川の河川災害復旧事業は令和2年1月末に完了しました。

① 平成28年3月末 完成



築堤・護岸工事が完了しました。

② 平成28年3月末 完成



築堤・護岸工事が完了しました。

③ 平成30年2月末 完成



樋管のゲートの設置が完了しました。

④ 令和2年1月末 完成



築堤・護岸工事が完了しました。

【一級河川名取川水系増田川(河口付近)】 進捗状況

事業概要

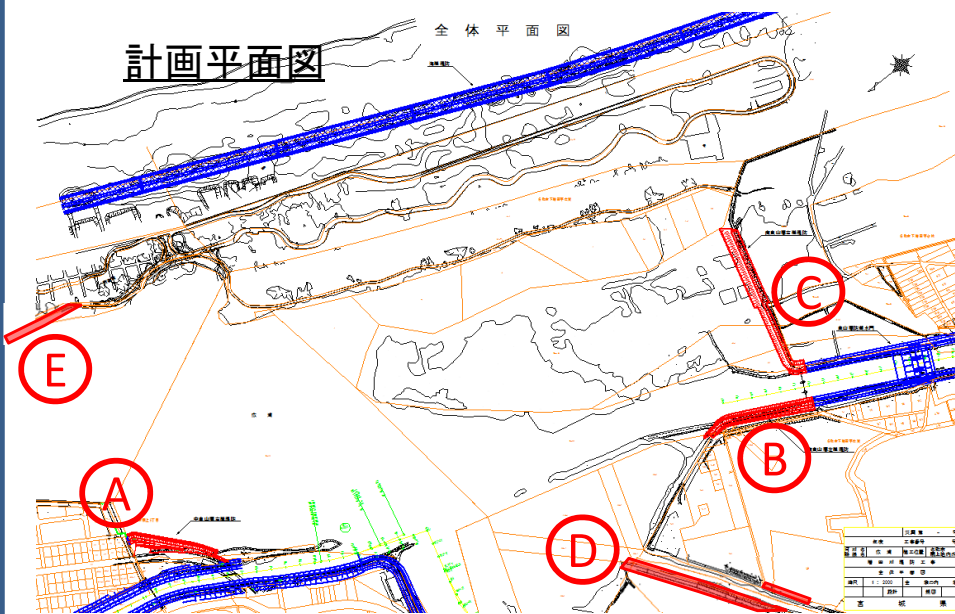
増田川護岸外工事

施工箇所: 名取市関上, 下増田地内

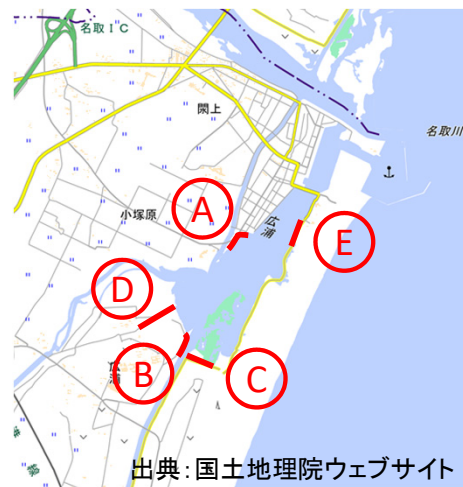
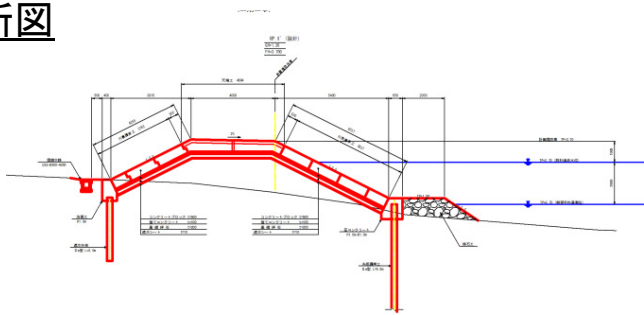
築堤工事: L=770m

- ・ ① 関上工区 L=180m
- ・ ② 下増田工区 L=190m
- ・ ③ 台林工区 L=400m
- ・ ④ 前干揚工区 L=420m
- ・ ⑤ 東須賀工区 L=140m


計画平面図



計画横断図



【完成予定図】



① 関上工区着手前
平成24年12月



② 下増田工区着手前
平成24年12月



④ 前干揚工区着手前
平成30年5月



③ 台林工区着手前 平成24年11月



⑤ 東須賀工区着手前 令和2年2月



【一級河川名取川水系増田川(河口付近)】 進捗状況

進捗状況

閑上工区、下増田工区、前干揚工区、東須賀工区の工事は完了しました。
現在、台林工区の護岸工事を進めています。

①閑上工区 平成27年8月末 完成



堤防が完成しました

②下増田工区 平成28年8月末 完成



堤防が完成しました

③前干揚工区 令和元年8月末現在の状況



堤防が完成しました

④台林工区 令和2年10月末 完成



堤防が完成しました

⑤東須賀工区 令和2年8月末 完成



堤防が完成しました