

【鳴瀬川水系東名運河】 進捗状況

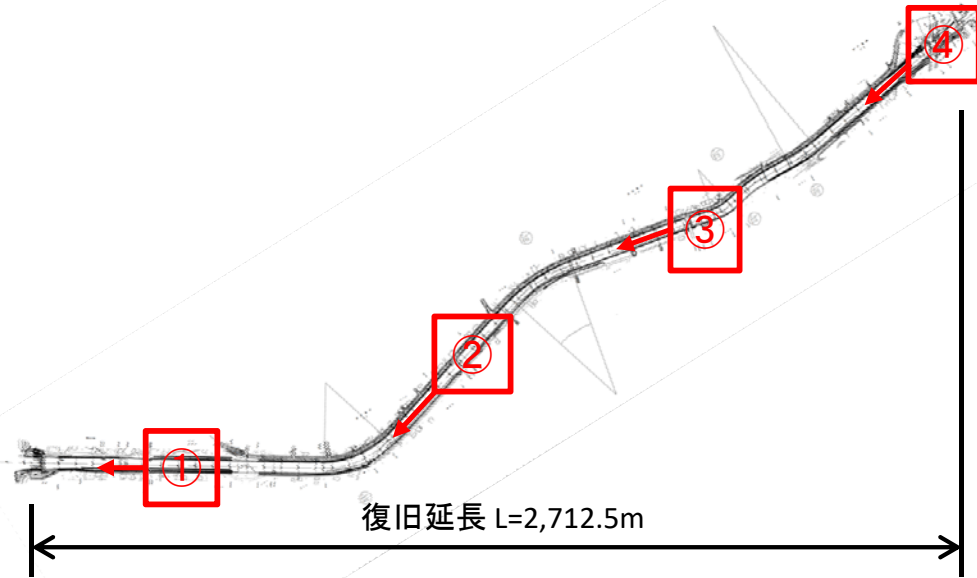
事業概要

復旧延長 L=2,712.5m, 右岸L=2,707.0m, 左岸L=1,228.4m

盛土工 V=7,710m³

ブロック積工 A=619m², ブロック張工 A=14,981m²

計画平面図



事業位置



一級河川鳴瀬川水系東名運河
東松島市野蒜地内

① 着手前 平成26年6月

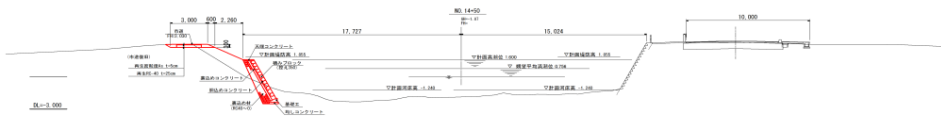


② 着手前 平成26年6月




計画横断面図

タイプA(積みブロック)



タイプB(大型張りブロック)

タイプC-1(継足しコンクリート)



③ 着手前 平成26年6月



④ 着手前 平成26年6月



【鳴瀬川水系東名運河】 進捗状況

進捗状況

現在、当該工事における護岸工は全て完成しました。

① 平成31年2月末現在の状況




東名橋下流左岸護岸工が完了しました。

② 平成31年2月末現在の状況



亀岡橋下流部で左岸護岸工の施工が完了しました。

③ 平成31年2月末現在の状況



不老橋下流部左岸護岸工が完了しました。

④ 平成31年2月末現在の状況



新不動橋下流左岸護岸工の施工が完了しました。

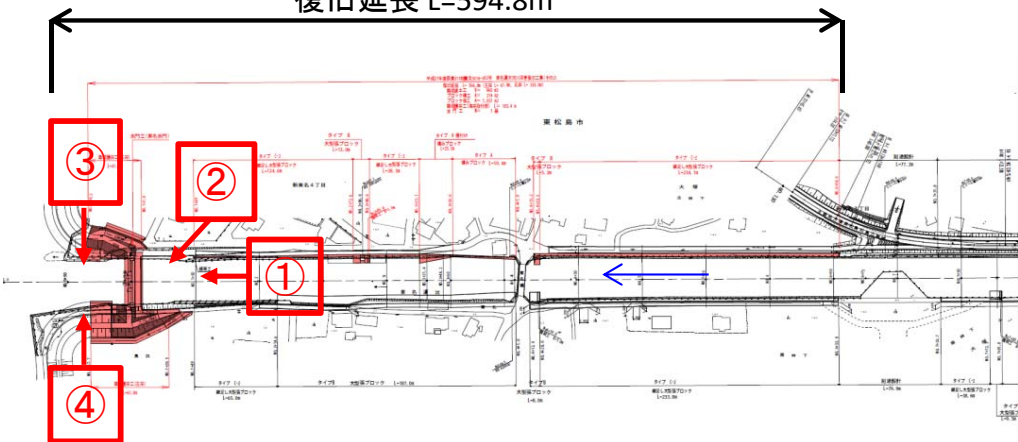
【鳴瀬川水系東名運河(その2)】 進捗状況

事業概要

復旧延長 L=552.96m (右岸L=491.16m、左岸L=61.8m)
 盛土工 V=880m³、ブロック積工A=188m²、ブロック張A=1,054m²
 築堤護岸(海岸取付部)L=94.3m、水門工N=1基、
 護床ブロック工N=222個

計画平面図

復旧延長 L=594.8m



事業位置



一級河川鳴瀬川水系東名運河
 東松島市野蒜地内

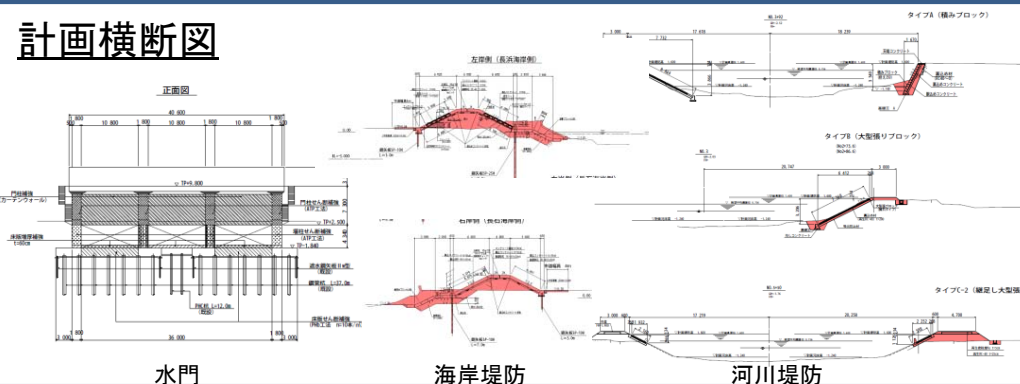
① 着手前 平成27年7月



② 着手前 平成27年7月



計画横断図



③ 着手前 平成27年7月



④ 着手前 平成26年6月



【鳴瀬川水系東名運河】進捗状況

進捗状況

完成は平成30年8月31日を予定しています。

① 平成31年2月末現在の状況



右岸護岸工が完了しました。

② 平成31年2月末現在の状況



東名水門補強工完了しました。

③ 平成31年2月末現在の状況



左右岸水門への擦り付け堤防が完了しました。

④ 平成31年2月末現在の状況



東名水門補強工完了しました。

【鳴瀬川水系東名運河(その3)】 進捗状況

進捗状況

平成31年3月 完成

① 平成31年3月 完成



② 平成31年3月 完成



③ 平成31年3月 完成



④ 平成31年3月 完成

