

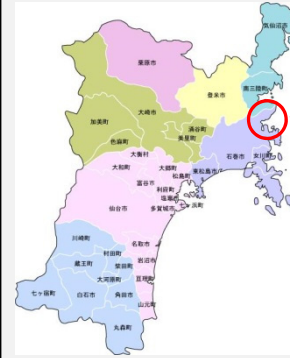
# 【長塩谷立神地区海岸①】 進捗状況

## 事業概要

復旧延長 L=182.1m

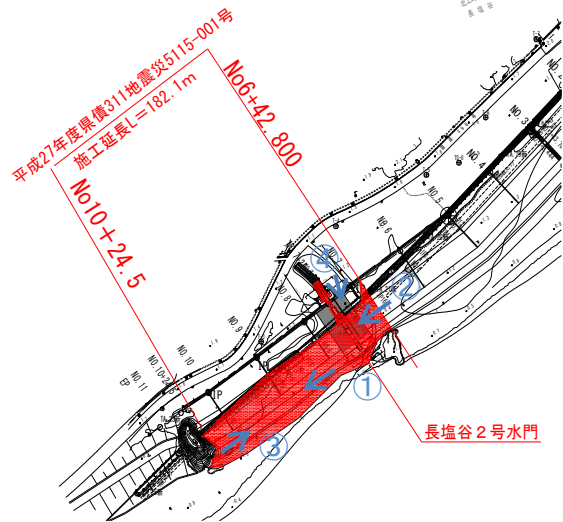
- ・盛土工 V=8,600m<sup>3</sup>
- ・表法被覆工 A=1,110m<sup>2</sup>
- ・護岸工 L=181.7m
- ・水門工 N=1基

## 事業位置



長塩谷立神地区海岸  
石巻市北上町十三浜地内

## 計画平面図



① 着手前 平成28年5月



③ 着手前 平成28年5月



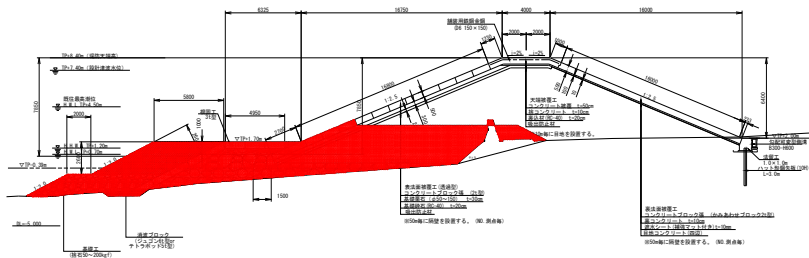
② 着手前 平成28年8月



④ 着手前 平成28年8月



## 計画横断図



# 【長塩谷立神地区海岸①】 進捗状況

## 進捗状況

平成30年9月に防潮堤の一部が完成しました。

### ① 平成30年9月 一部完成



護岸基礎(終点側より撮影)

### ③ 平成30年9月 一部完成



護岸基礎(起点側より撮影)

### ② 平成30年9月 一部完成



水門本体(起点側より撮影)

### ④ 平成30年9月 一部完成



水門本体(陸側より撮影)



# 【長塩谷立神地区海岸②】 進捗状況

## 進捗状況

令和3年9月に完成しました。

### ① 令和3年9月 完成




消波ブロック設置工(起点側より撮影)

### ② 令和3年9月 完成



水門接続護岸工(陸側より撮影)

### ③ 令和3年9月 完成



天端被覆工(起点側より撮影)

### ④ 令和3年9月 完成



海岸表法ブロック設置工(終点海側より撮影)

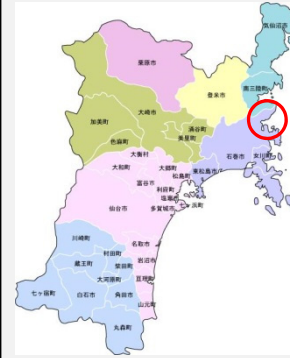
# 【長塩谷立神地区海岸③】 進捗状況

## 事業概要

復旧延長 L=24.5m

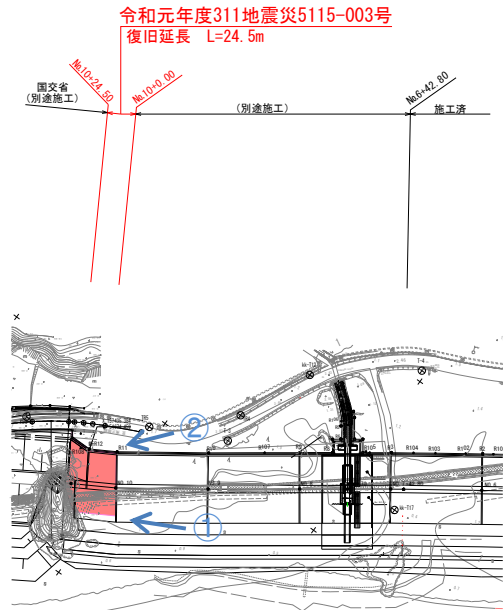
- ・築堤盛土工 V=2,000m<sup>3</sup>
- ・表法被覆工 A=252m<sup>2</sup>
- ・終点取付工 A=301m<sup>2</sup>
- ・護岸基礎工 L=27.0m
- ・裏法被覆工 A=265m<sup>2</sup>

## 事業位置

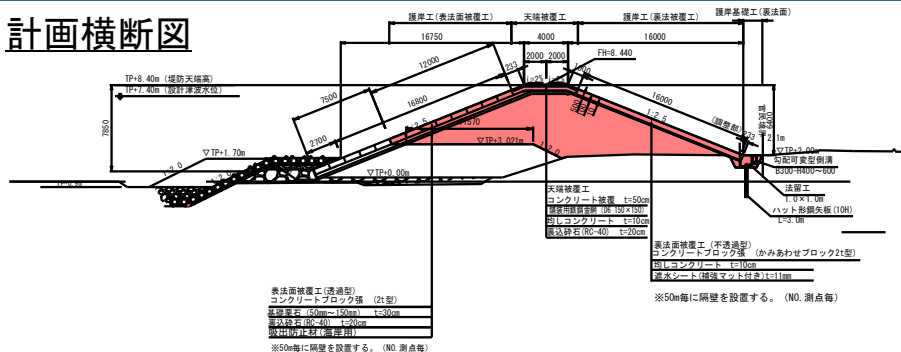


長塩谷立神地区海岸  
石巻市北上町十三浜地内

## 計画平面図



## 計画横断図



## ① 着手前 令和2年2月



## ② 着手前 令和2年2月



# 【長塩谷立神地区海岸③】 進捗状況

## 進捗状況

令和3年9月に完成しました。

### ① 令和3年9月 完成



天端被覆工(海側より撮影)

### ② 令和3年9月 完成



海岸裏法被覆工(陸側より撮影)