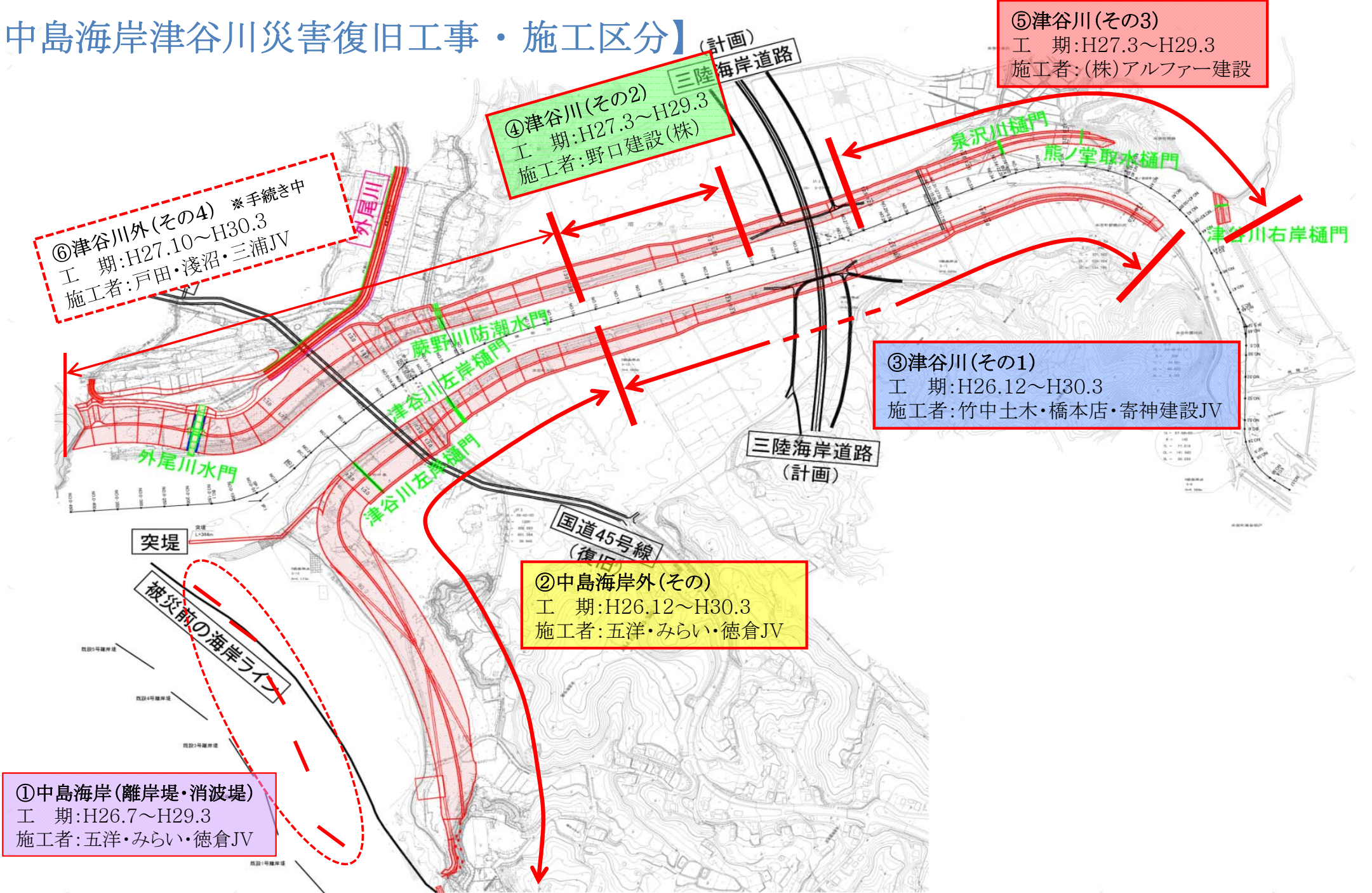


工事の進捗状況等について



【中島海岸津谷川災害復旧工事・施工区分】

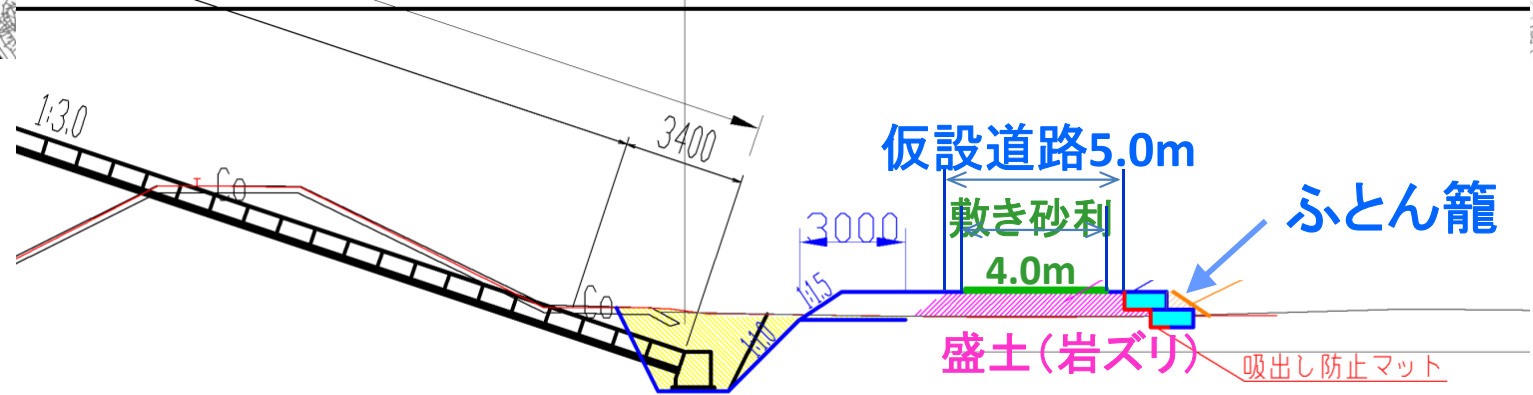
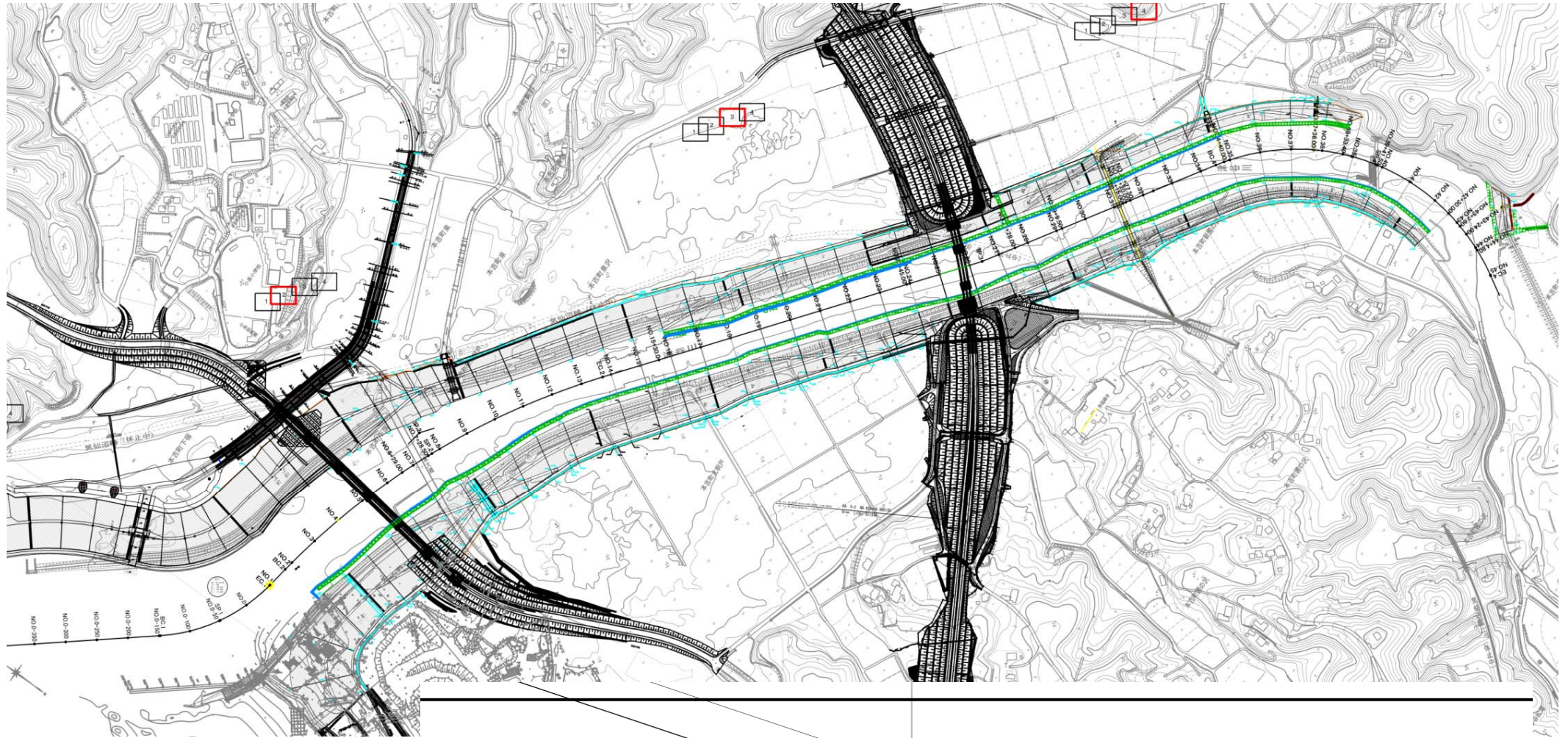




【中島海岸津谷川災害復旧工事工程(予定)】

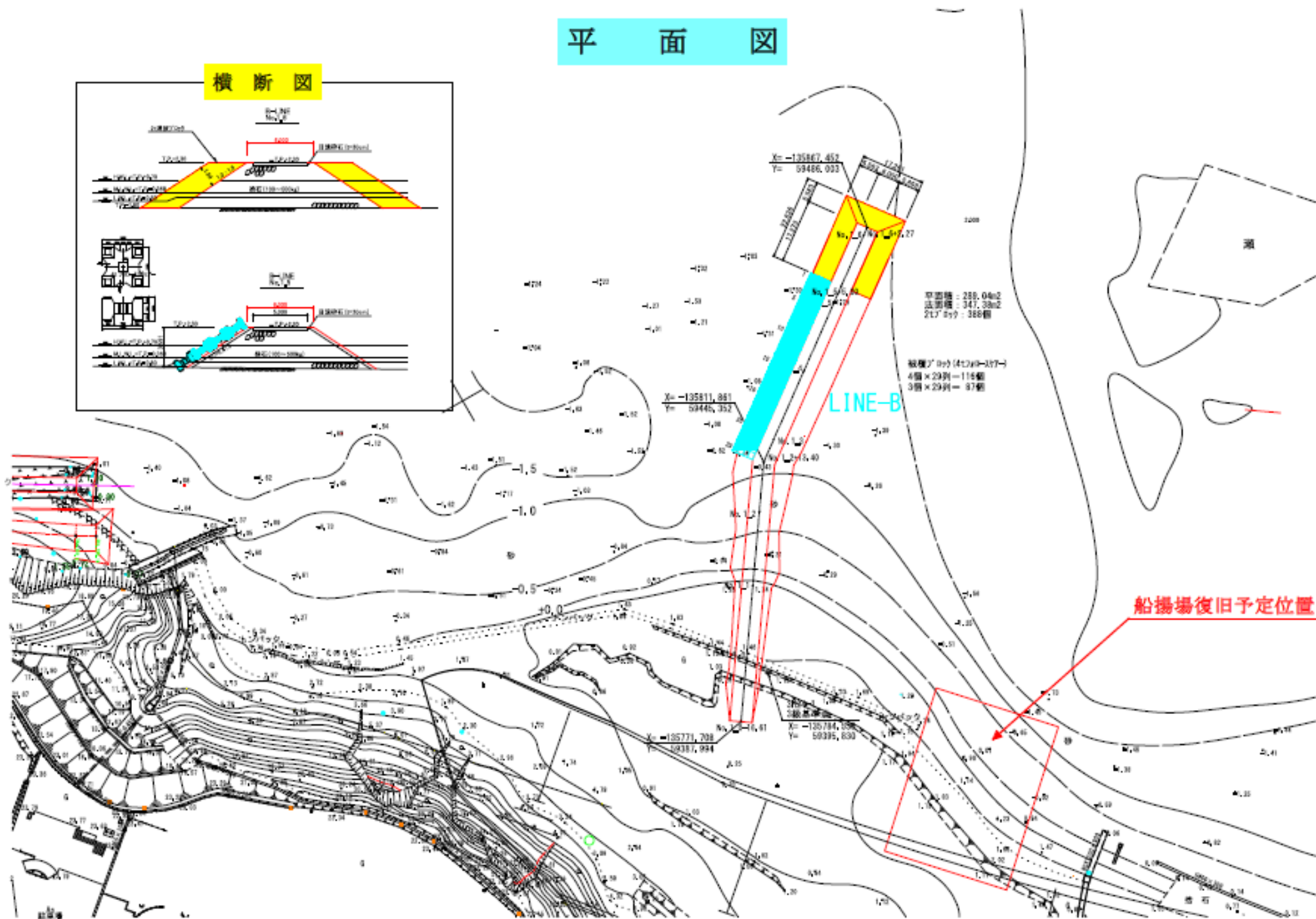
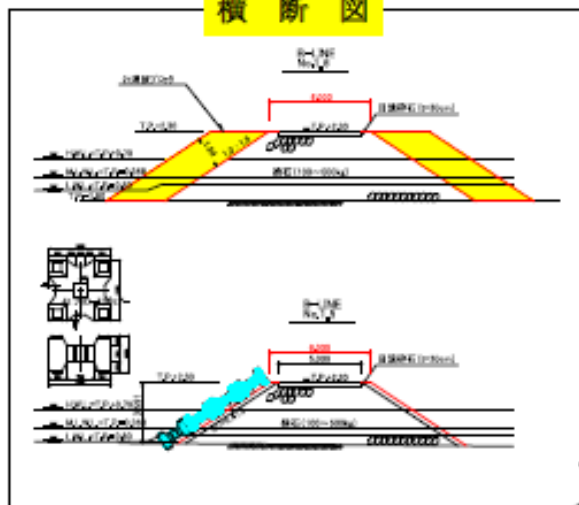
平成27年9月30日現在

工種	数量	平成27年度												平成28年度												平成29年度											
		平成27年						平成28年						平成29年						平成30年																	
		7月	8月	9月	10月	11月	12月	1月	2月	3月	4月	5月	6月	7月	8月	9月	10月	11月	12月	1月	2月	3月	4月	5月	6月	7月	8月	9月	10月	11月	12月	1月	2月	3月			
① 中島海岸災害復旧工事 五洋・みらい・徳倉JV																																					
既設ブロック・コンクリート撤去(海中)	6,380 m ³	[Bar chart showing work from 7/2017 to 10/2017]																																			
捨石工	49,700 m ³	[Bar chart showing work from 7/2017 to 12/2018]																																			
洗掘防止工	56,900 m ²	[Bar chart showing work from 9/2017 to 11/2018]																																			
被覆・消波ブロック製作	9,500 個	[Bar chart showing work from 7/2017 to 12/2018]																																			
被覆・消波ブロック据付	11,890 個	[Bar chart showing work from 9/2017 to 3/2019]																																			
② 中島海岸外災害復旧工事(その2) 五洋・みらい・徳倉JV [中島地区海岸・津谷川]																																					
仮設工(工事用道路)	2,327 m	[Bar chart with notes: ※中島海岸部, ※小泉大橋上流側]												[Bar chart with note: ※小泉大橋下流側]																							
既設構造物・撤去	4,596 m ³	[Bar chart with note: ※シーサイドパレス]												[Bar chart with note: ※既設堤防]												[Bar chart with note: ※既設堤防]											
築堤盛土工	756,240 m ³	[Bar chart showing work from 7/2017 to 7/2019]																																			
法覆護岸工(被覆ブロック)	105,639 m ²	[Bar chart showing work from 7/2017 to 12/2020]																																			
津谷川地区樋管	1 式	[Bar chart showing work from 7/2017 to 8/2018]																																			
中島地区海岸樋門・樋管工	1 式	[Bar chart showing work from 8/2018 to 10/2018]																																			
船揚場	1 式	[Bar chart showing work from 5/2018 to 9/2018]																																			
その他																										[Bar chart showing work in 1/2030]											
③ 津谷川災害復旧工事(その1) 竹中土木・橋本店・寄神建設JV																																					
仮設工(工事用道路)	1,322 m	[Bar chart showing work from 10/2017 to 5/2018]																																			
既設構造物・撤去	750 m ³	[Bar chart showing work from 8/2017 to 11/2017]																																			
築堤盛土工	160,000 m ³	[Bar chart showing work from 7/2017 to 6/2019]																																			
法覆護岸工(護岸ブロック)	45,115 m ²	[Bar chart showing work from 10/2017 to 12/2020]																								[Bar chart with note: ※提脚水路]											
その他																										[Bar chart showing work in 1/2030]											
④ 津谷川災害復旧工事(その2) 野口建設(株)																																					
仮設工(工事用道路)	350 m	[Bar chart showing work from 10/2017 to 11/2017]																																			
既設構造物・撤去	55 m ³	[Bar chart showing work from 8/2017 to 8/2017]																																			
築堤盛土工	64,270 m ³	[Bar chart showing work from 10/2017 to 7/2018]																																			
法覆護岸工(護岸ブロック)	13,479 m ²	[Bar chart showing work from 7/2018 to 12/2018]																								[Bar chart with note: ※提脚水路]											
その他																										[Bar chart showing work in 1/2030]											
⑤ 津谷川災害復旧工事(その3) (株)アルファー建設																																					
仮設工(工事用道路)	1,369 m	[Bar chart showing work from 7/2017 to 11/2017]																																			
既設構造物・撤去	189 m ³	[Bar chart showing work from 10/2017 to 10/2017]																																			
築堤盛土工	44,900 m ³	[Bar chart showing work from 10/2017 to 7/2018]																																			
法覆護岸工(護岸ブロック)	16,536 m ²	[Bar chart showing work from 10/2017 to 12/2018]																								[Bar chart with note: ※提脚水路]											
その他		[Bar chart with note: ※樋門3箇所]												[Bar chart with note: ※提脚水路]																							
備考		※工事数量や工程は現場状況の変化等により変更される場合があります。 ・仮設橋梁撤去(予定)																																			



平面図

横断面図





【着工前 平成27年1月撮影】





【着工後 平成27年9月撮影】

