

災害に強い川づくり緊急対策事業 アクションプランの進捗状況（仙台土木管内） - 1

●主要事業一覧

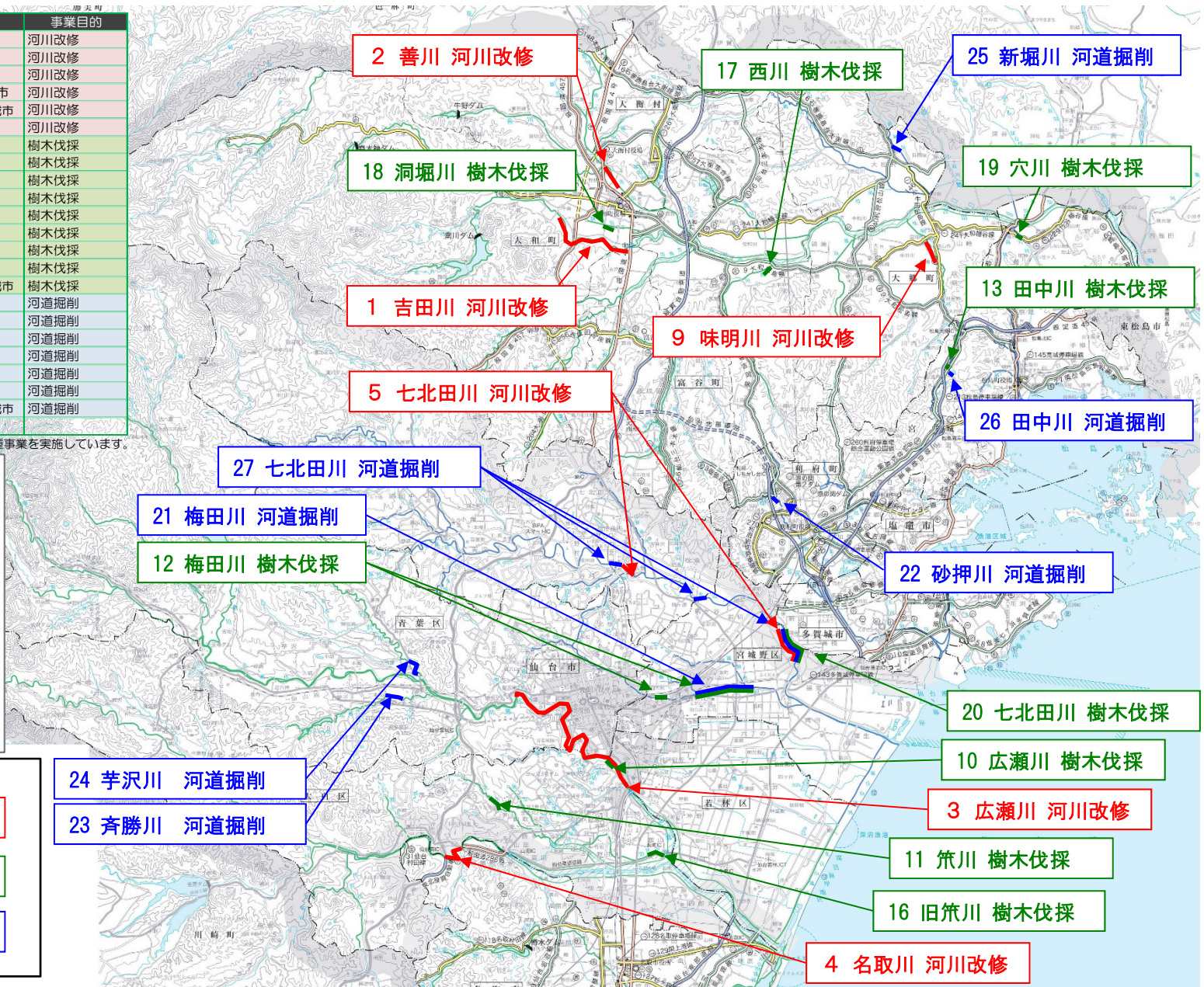
番号	路線名/河川名	市町村名	事業目的
1	吉田川	大和町	河川改修
2	善川	大衡村	河川改修
3	広瀬川	仙台市	河川改修
4	名取川	仙台市、名取市	河川改修
5	七北田川	仙台市、多賀城市	河川改修
9	味明川	大郷町	河川改修
10	広瀬川	仙台市	樹木伐採
11	笹川	仙台市	樹木伐採
12	梅田川	仙台市	樹木伐採
13	田中川	松島町	樹木伐採
16	旧笹川	仙台市	樹木伐採
17	西川	大和町	樹木伐採
18	洞堀川	大和町	樹木伐採
19	穴川	松島町	樹木伐採
20	七北田川	仙台市、多賀城市	樹木伐採
21	梅田川	仙台市	河道掘削
22	砂押川	利府町	河道掘削
23	齊勝川	仙台市	河道掘削
24	芋沢川	仙台市	河道掘削
25	新堀川	大郷町	河道掘削
26	田中川	松島町	河道掘削
27	七北田川	仙台市、多賀城市	河道掘削

※主要事業のみ掲載しており、この他にも各種事業を実施しています。



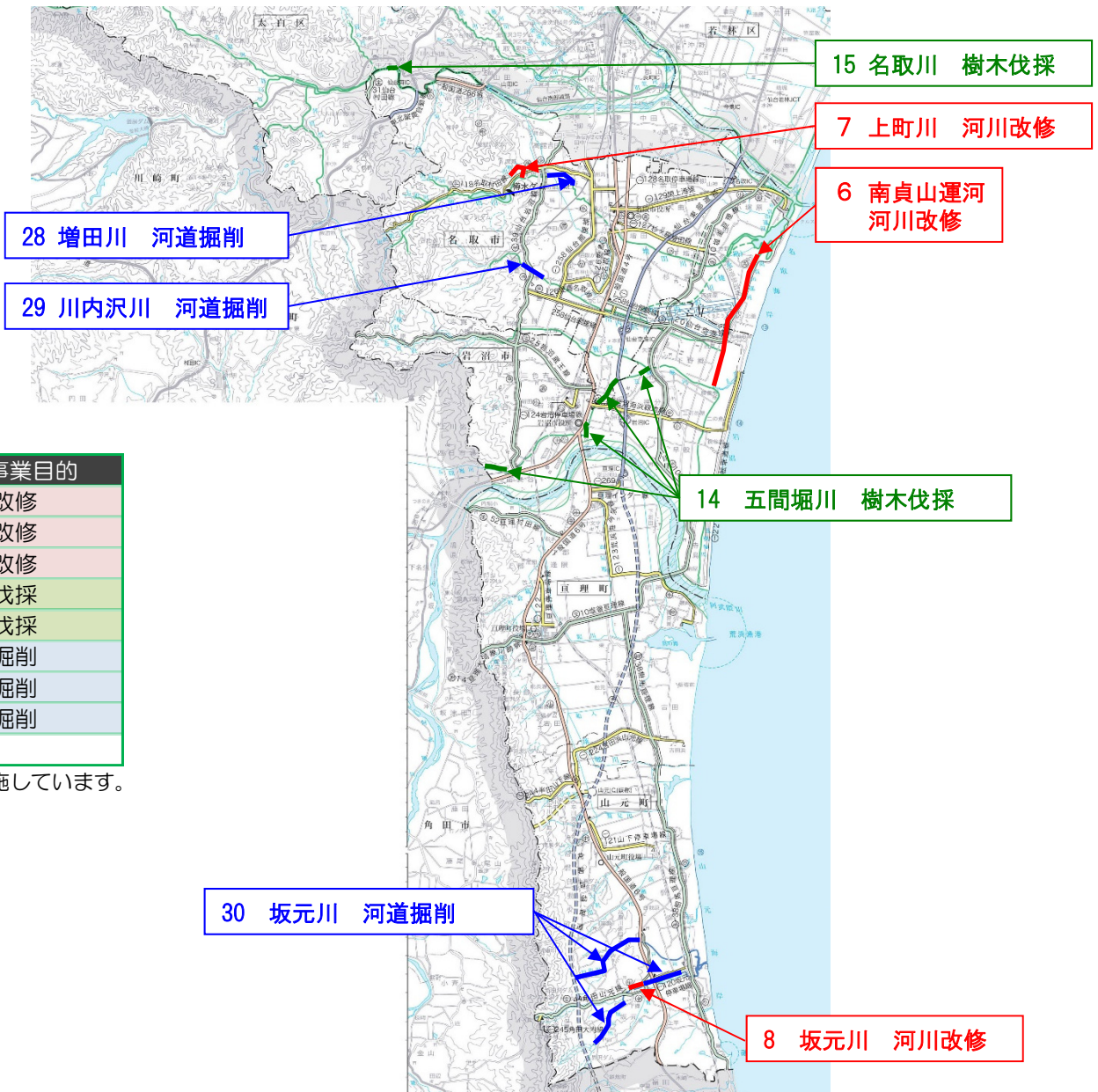
凡例

- 河川改修
- 樹木伐採
- 河道掘削



災害に強い川づくり緊急対策事業 アクションプランの進捗状況（仙台土木管内） - 2

【位置図】



●主要事業一覧

番号	路線名／河川名	市町村名	事業目的
6	南貞山運河	名取市, 岩沼市	河川改修
7	上町川	名取市	河川改修
8	坂元川	山元町	河川改修
14	五間堀川	岩沼市	樹木伐採
15	名取川	仙台市, 名取市	樹木伐採
28	増田川	名取市	河道掘削
29	川内沢川	名取市, 岩沼市	河道掘削
30	坂元川	山元町	河道掘削

※主要事業のみ掲載しており、この他にも各種事業を実施しています。

凡例

- 河川改修
- 樹木伐採
- 河道掘削

1	吉田川	大和町	概要	施工延長 L=4,500m
---	-----	-----	----	---------------



◆現状（今こんな事やっています）
 ・国道4号高田橋から4.5km上流の籠釣橋までの区間において、河道の流下能力を向上させ浸水被害の低減を図るため、河道掘削、護岸及び築堤工事を行っています。

2	善川	大衡村	概要	施工延長 L=2,160m
---	----	-----	----	---------------



◆現状（今こんな事やっています）
 ・海老沢橋から上流の埋川合流部まで、築堤及び排水樋管の改修を行い、平成31年3月に完了しました。

3	広瀬川	仙台市	概要	施工延長 L=9,000m
---	-----	-----	----	---------------



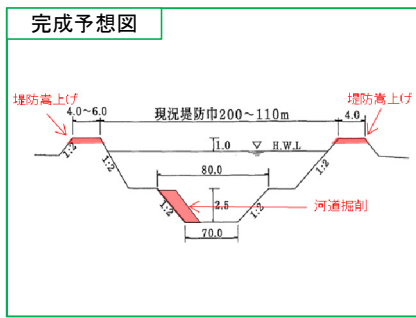
◆現状（今こんな事やっています）
 ・広瀬橋から澱橋までの区間L=6,700mにおいて、河川の流下能力を向上させるため河道掘削を推進しています。R1年度からは川内地区で掘削工事を行っています。

4	名取川	仙台市, 名取市	概要	施工延長 L=670m
---	-----	----------	----	-------------



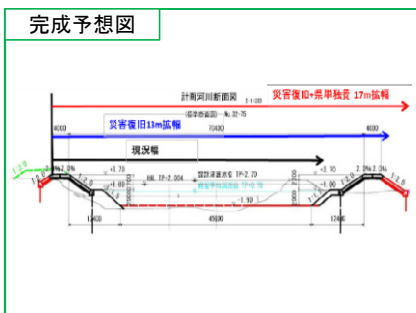
◆現状（今こんな事やっています）
 ・太白区の人來田地区において、河川の流下能力を向上させるため河道掘削を推進しています。

5	七北田川	仙台市、多賀城市	概要	区間延長 L=23,000m
---	------	----------	----	----------------



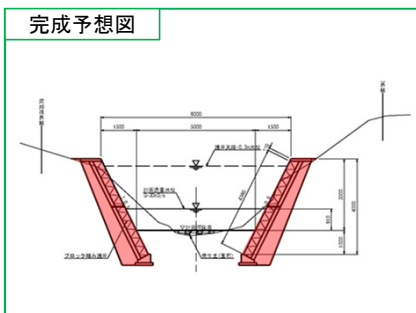
- ◆現状（今こんな事やっています）
- ・泉区八乙女地区において、河道掘削を行っています。

6	南貞山運河	名取市、岩沼市	概要	施工延長 L=4,895m
---	-------	---------	----	---------------



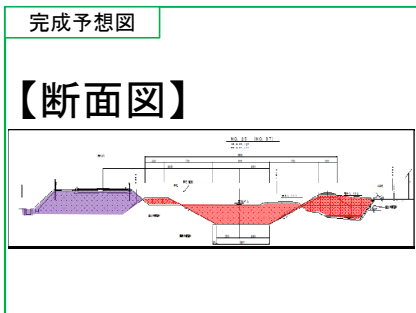
- ◆現状（今こんな事やっています）
- ・河道の流下能力を向上させるため、災害復旧工事と合わせて運河の川幅を広げています。

7	上町川	名取市	概要	施工延長 L=200m
---	-----	-----	----	-------------



- ◆現状（今こんな事やっています）
- ・河道断面が狭く、土砂の流出や堆積が著しいことから、河道拡幅と護岸整備による改修を行い、平成30年度に完了しました。

8	坂元川	山元町	概要	施工延長 L=500m
---	-----	-----	----	-------------



- ◆現状（今こんな事やっています）
- ・国道6号から上流L=500mの区間において、築堤・河道掘削、橋梁整備により流下能力の向上を向上させ浸水被害の軽減を図ります。

9	味明川	大郷町	概要	施工延長 L=1,100m
完成予想図		着工前		【H31.3月】
				

- ◆現状（今こんな事やっています）
- 堰場橋から熊野橋までの築堤及び河道掘削による河川改修を行っています。

10	広瀬川	仙台市	概要	樹木伐採 L=220m, A=1,050m ²
完成予想図		着工前		現況【H30.2月】
				

- ◆現状（今こんな事やっています）
- 河道内や堤防に繁茂した樹木を伐採し、流下阻害の解消と堤防機能の確保を図っています。

11	筑川	仙台市	概要	樹木伐採 L=130m, A=650m ²
完成予想図		着工前		【H31.2月】
				

- ◆現状（今こんな事やっています）
- 河道内や堤防に繁茂した樹木を伐採し、流下阻害の解消と堤防機能の確保を図っています。

12	梅田川	仙台市	概要	樹木伐採 L=110m, A=650m ²
完成予想図		着工前		【H30.8月】
				

- ◆現状（今こんな事やっています）
- 河道内や堤防に繁茂した樹木を伐採し、流下阻害の解消と堤防機能の確保を図っています。

13	田中川	松島町	概要	樹木伐採 L=200m, A=800m ²
完成予想図			着工前	【H31.3月】

- ◆現状（今こんな事やっています）
- ・河道内や堤防に繁茂した樹木を伐採し、流下阻害の解消と堤防機能の確保を図っています。

14	五間堀川	岩沼市	概要	樹木伐採 L=90m, A=450m ²
完成予想図			着工前	現況【H31.3月】

- ◆現状（今こんな事やっています）
- ・河道内や堤防に繁茂した樹木を伐採し、流下阻害の解消と堤防機能の確保を図っています。

15	名取川	仙台市, 名取市	概要	樹木伐採 L=130m, A=650m ²
完成予想図			着工前	【H30.6月】

- ◆現状（今こんな事やっています）
- ・河道内や堤防に繁茂した樹木を伐採し、流下阻害の解消と堤防機能の確保を図っています。

16	旧笹川	仙台市	概要	樹木伐採 L=200m, A=1,000m ²
完成予想図			着工前	【H30.2月】

- ◆現状（今こんな事やっています）
- ・河道内や堤防に繁茂した樹木を伐採し、流下阻害の解消と堤防機能の確保を図っています。

17	西川	大和町	概要	樹木伐採 L=3,240m, A=14,660m ²
----	----	-----	----	---------------------------------------

<p>完成予想図</p> 	<p>着工前</p> 	<p>【H31.3月】</p> 
--	---	---

- ◆現状（今こんな事やっています）
- ・河道内や堤防に繁茂した樹木を伐採し、流下阻害の解消と堤防機能の確保を図っています。

18	洞堀川	大和町	概要	樹木伐採 L=1,850m, A=15,500m ²
----	-----	-----	----	---------------------------------------

<p>完成予想図</p> 	<p>着工前</p> 	<p>【R2.3月】</p> 
--	---	--

- ◆現状（今こんな事やっています）
- ・吉田川合流点～新檜橋、南鹿妻橋～洞堀川上流端までの支障木伐採を行い、R2年3月に完了していません。

19	穴川	松島町	概要	樹木伐採 L=600m, A=1,200m ²
----	----	-----	----	------------------------------------

<p>完成予想図</p> 	<p>着工前</p> 	<p>【H29.3月】</p> 
--	---	---

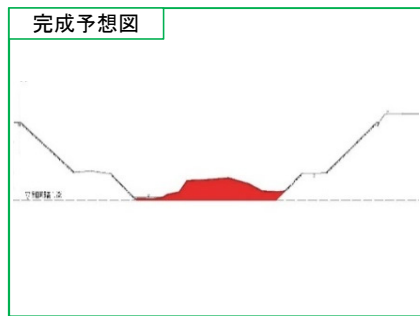
- ◆現状（今こんな事やっています）
- ・河道内や堤防に繁茂した樹木を伐採し、流下阻害の解消と堤防機能の確保を図っています。

20	七北田川	仙台市	概要	樹木伐採 L=1,044m, A=27,600m ²
----	------	-----	----	---------------------------------------

<p>完成予想図</p> 	<p>着工前</p> 	<p>【H31.3月】</p> 
--	---	---

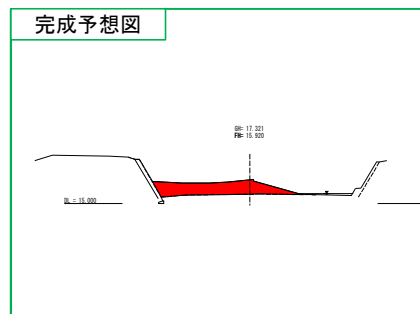
- ◆現状（今こんな事やっています）
- ・河道内や堤防に繁茂した樹木を伐採し、流下阻害の解消と堤防機能の確保を図っています。

21	梅田川	仙台市	概要	河道掘削 L=615m, V=6,600m ³
----	-----	-----	----	------------------------------------



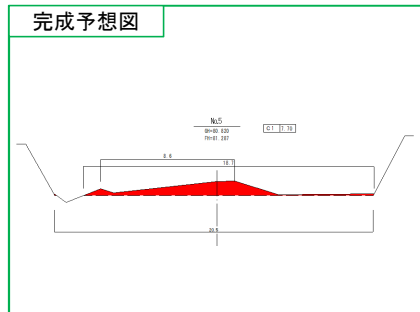
- ◆現状（今こんな事やっています）
- ・高野川合流部付近～高野川合流部付近について、河道掘削を実施し従前の流下能力を確保しました。

22	砂押川	利府町	概要	河道掘削 L=789m, V=8,430m ³
----	-----	-----	----	------------------------------------



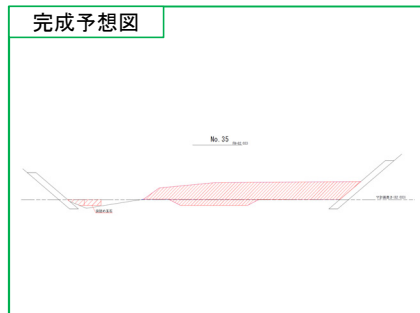
- ◆現状（今こんな事やっています）
- ・河道内に堆積した土砂を掘削（撤去）し、流下能力の確保に努めています。

23	斉勝川	仙台市	概要	河道掘削 L=1,810m, V=6,180m ³
----	-----	-----	----	--------------------------------------



- ◆現状（今こんな事やっています）
- ・河道内に堆積した土砂を掘削（撤去）し、流下能力の確保に努めています。

24	芋沢川	仙台市	概要	河道掘削 L=801m, V=3,790m ³
----	-----	-----	----	------------------------------------



- ◆現状（今こんな事やっています）
- ・芋沢橋～明仙橋区間の河道掘削を実施しました。

25	新堀川	大郷町	概要	河道掘削 L=160m, V=2,800m ³
----	-----	-----	----	------------------------------------



- ◆現状（今こんな事やっています）
- 河道内に堆積した土砂を掘削（撤去）し、流下能力の確保に努めています。

26	田中川	松島町	概要	河道掘削 L=110m, V=280m ³
----	-----	-----	----	----------------------------------



- ◆現状（今こんな事やっています）
- 河道内に堆積した土砂を掘削（撤去）し、流下能力の確保に努めています。

27	七北田川	仙台市	概要	河道掘削 L=300m V=14,000m ³
----	------	-----	----	------------------------------------



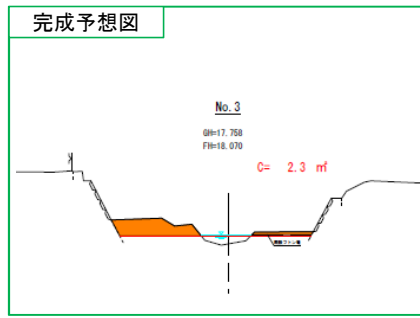
- ◆現状（今こんな事やっています）
- 七北田川田子緑地付近について、河道掘削を実施しました。

28	増田川	名取市	概要	河道掘削 L=2,203m, V=6,930m ³
----	-----	-----	----	--------------------------------------



- ◆現状（今こんな事やっています）
- 河道内に堆積した土砂を掘削（撤去）し、流下能力の確保に努めています。

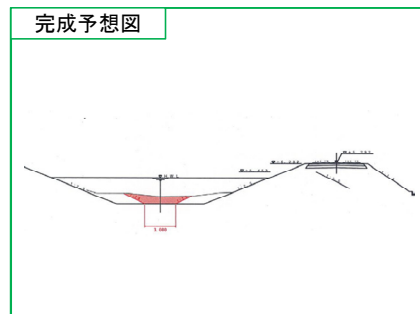
29	川内沢川	名取市	概要	河道掘削 L=3,834m, V=3,120m ³
----	------	-----	----	--------------------------------------



◆現状（今こんな事やってます）

- 河道内に堆積した土砂を掘削（撤去）し、流下能力の確保に努めています。

30	坂元川	山元町	概要	河道掘削 L=798m, V=3,990m ³
----	-----	-----	----	------------------------------------



◆現状（今こんな事やってます）

- 河道内に堆積した土砂を掘削（撤去）し、流下能力の確保に努めています。