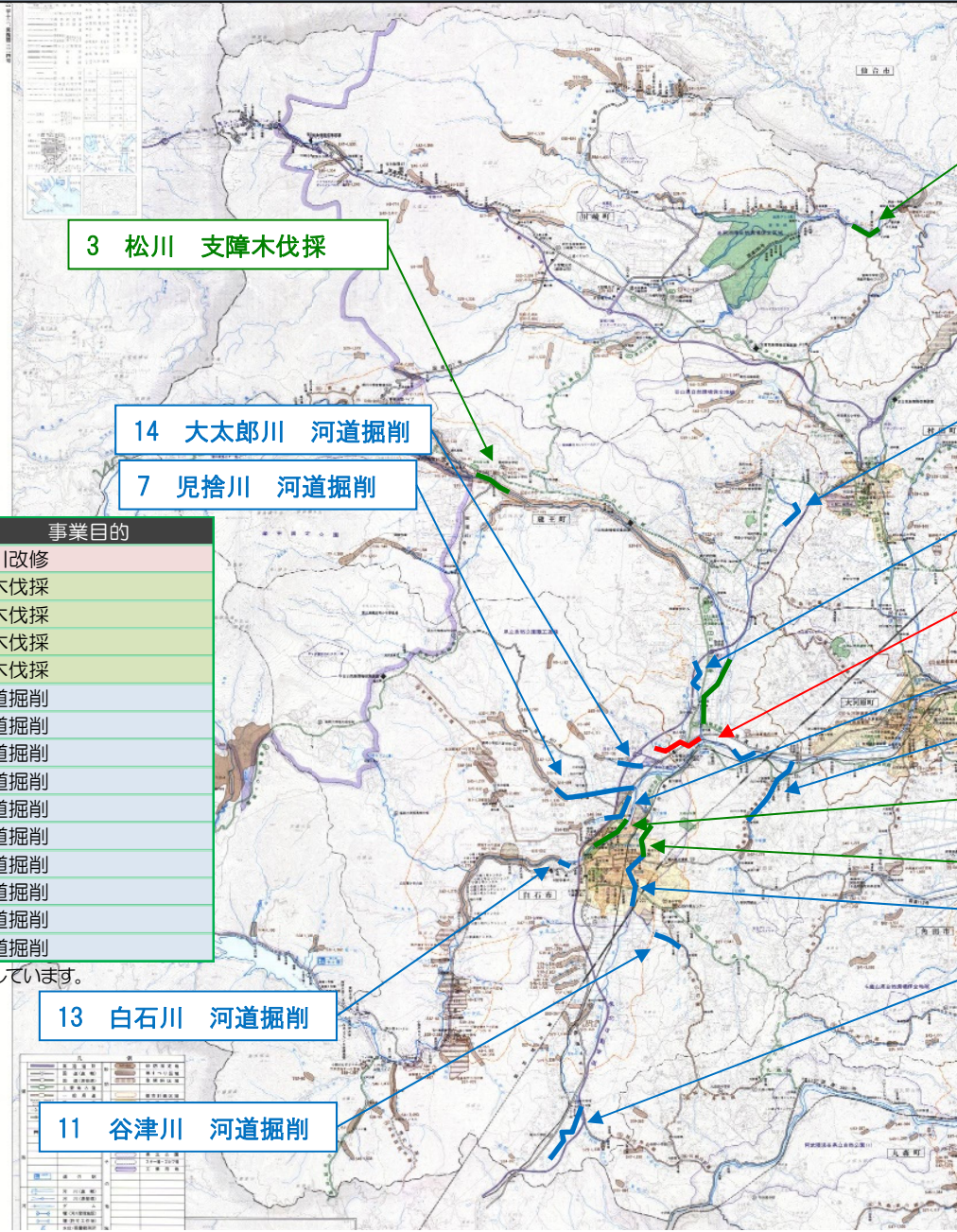
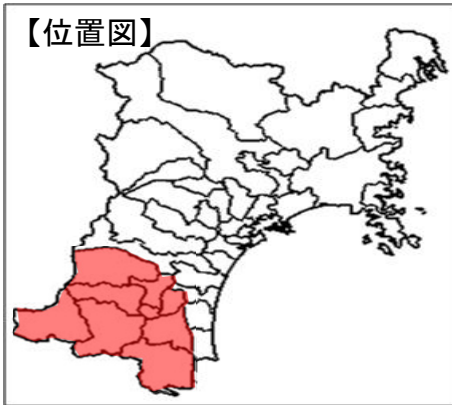


# 災害に強い川づくり緊急対策事業 アクションプランの進捗状況（大河原土木管内）

【位置図】



5 碓石川 支障木伐採

3 松川 支障木伐採

12 藪川 河道掘削

14 大太郎川 河道掘削

7 児捨川 河道掘削

6 黄金川 河道掘削

1 平家川 河川改修

10 天津沢川 河道掘削

15 高田川 河道掘削

2 白石川 支障木伐採

4 齋川 支障木伐採

8 齋川 河道掘削

9 齋川 河道掘削

13 白石川 河道掘削

11 谷津川 河道掘削

●主要事業一覧

番号	路線名/河川名	市町村名	事業目的
1	平家川	蔵王町・白石市	河川改修
2	白石川	白石市	樹木伐採
3	松川	蔵王町	樹木伐採
4	齋川	白石市	樹木伐採
5	碓石川	川崎町	樹木伐採
6	黄金川	蔵王町	河道掘削
7	児捨川	白石市	河道掘削
8	齋川	白石市	河道掘削
9	齋川	白石市	河道掘削
10	天津沢川	白石市	河道掘削
11	谷津川	白石市	河道掘削
12	藪川	蔵王町	河道掘削
13	白石川	白石市	河道掘削
14	大太郎川	白石市	河道掘削
15	高田川	白石市	河道掘削

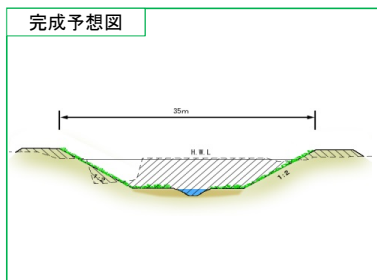
※主要事業のみ掲載しており、この他にも各種事業を実施しています。

凡例

- 河川改修
- 樹木伐採
- 河道掘削

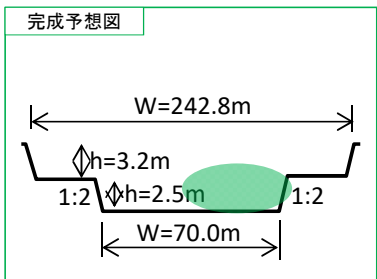


**1 平家川** | 蔵王町・白石市 | 概要 | 掘削L=1,770m、橋梁整備



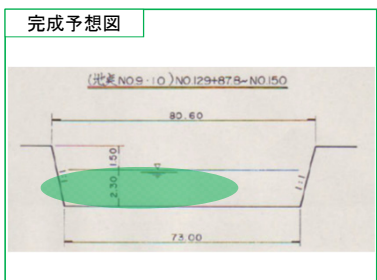
- ◆現状（今こんな事やってます）
- ・松川合流部からよだれ川合流部付近まで河道掘削を行い流下能力が向上しました。

**2 白石川** | 白石市 | 概要 | L=1,300m, A=51,900m<sup>2</sup>



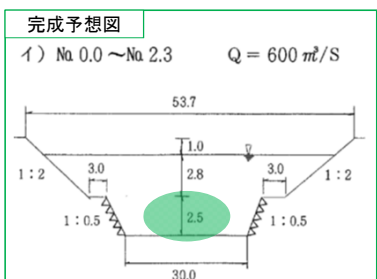
- ◆現状（今こんな事やってます）
- ・児捨川合流付近において、流下能力向上のため支障木撤去を行いました。

**3 松川** | 蔵王町 | 概要 | L=3,680m, A=150,980m<sup>2</sup>



- ◆現状（今こんな事やってます）
- ・松川大橋上流付近において、流下能力向上のため支障木撤去を行いました。

**4 斎川** | 白石市 | 概要 | L=2,120m, A=20,900m<sup>2</sup>




- ◆現状（今こんな事やってます）
- ・谷津川合流付近において、流下能力向上のため支障木撤去を行いました。





9	齋川	白石市	概要	L=1,500m, V=1,500m <sup>3</sup>
---	----	-----	----	---------------------------------



- ◆現状（今こんな事やっています）
- ・越河駅から上流端まで、流下能力向上のため堆積土砂撤去を行いました。

10	天津沢川	白石市	概要	L=1,350m, V=1,755m <sup>3</sup>
----	------	-----	----	---------------------------------



- ◆現状（今こんな事やっています）
- ・南蔵王自動車学校付近において、流下能力向上のため堆積土砂撤去を行いました。

11	谷津川	白石市	概要	L=950m, V=1,620m <sup>3</sup>
----	-----	-----	----	-------------------------------




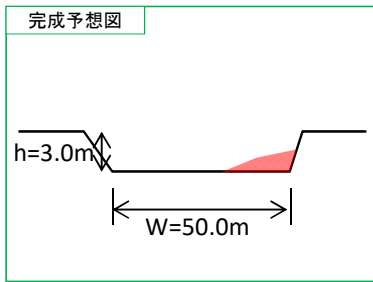
- ◆現状（今こんな事やっています）
- ・大鷹沢小学校付近において、流下能力向上のため堆積土砂撤去を行いました。

12	藪川	蔵王町	概要	L=300m, V=1,200m <sup>3</sup>
----	----	-----	----	-------------------------------



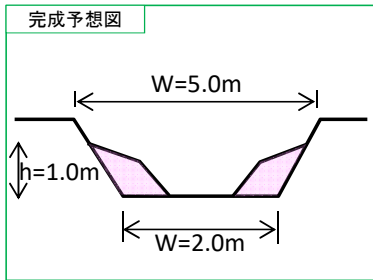
- ◆現状（今こんな事やっています）
- ・円田中学校付近において、流下能力向上のため堆積土砂撤去を行いました。

13	白石川	白石市	概要	L=830m, V=65,470m <sup>3</sup>
----	-----	-----	----	--------------------------------



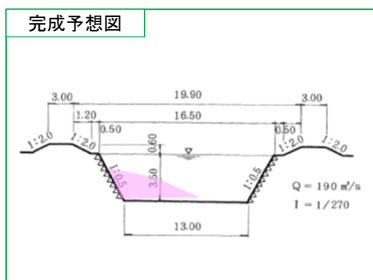
- ◆現状（今こんな事やっています）
- ・蔵本えん堤付近において、河川環境維持のため堆積土砂撤去を行いました。

14	大太郎川	白石市	概要	L=700m, V=670m <sup>3</sup>
----	------	-----	----	-----------------------------



- ◆現状（今こんな事やっています）
- ・国道4号線交差付近において、流下能力向上のため堆積土砂撤去を行いました。

15	高田川	白石市	概要	L=2,130m, V=24,300m <sup>3</sup>
----	-----	-----	----	----------------------------------

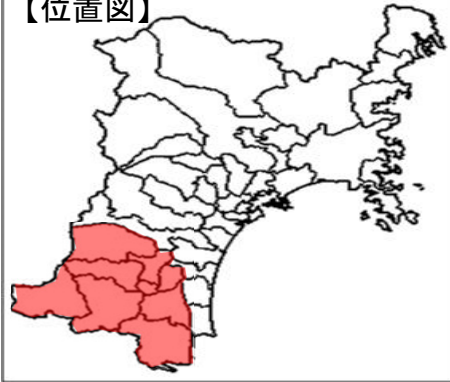


- ◆現状（今こんな事やっています）
- ・県道交差付近において、流下能力向上のため堆積土砂撤去を行っています。今後も引き続き実施していきます。



# 災害に強い川づくり緊急対策事業 アクションプランの進捗状況（大河原土木管内） - 2

【位置図】



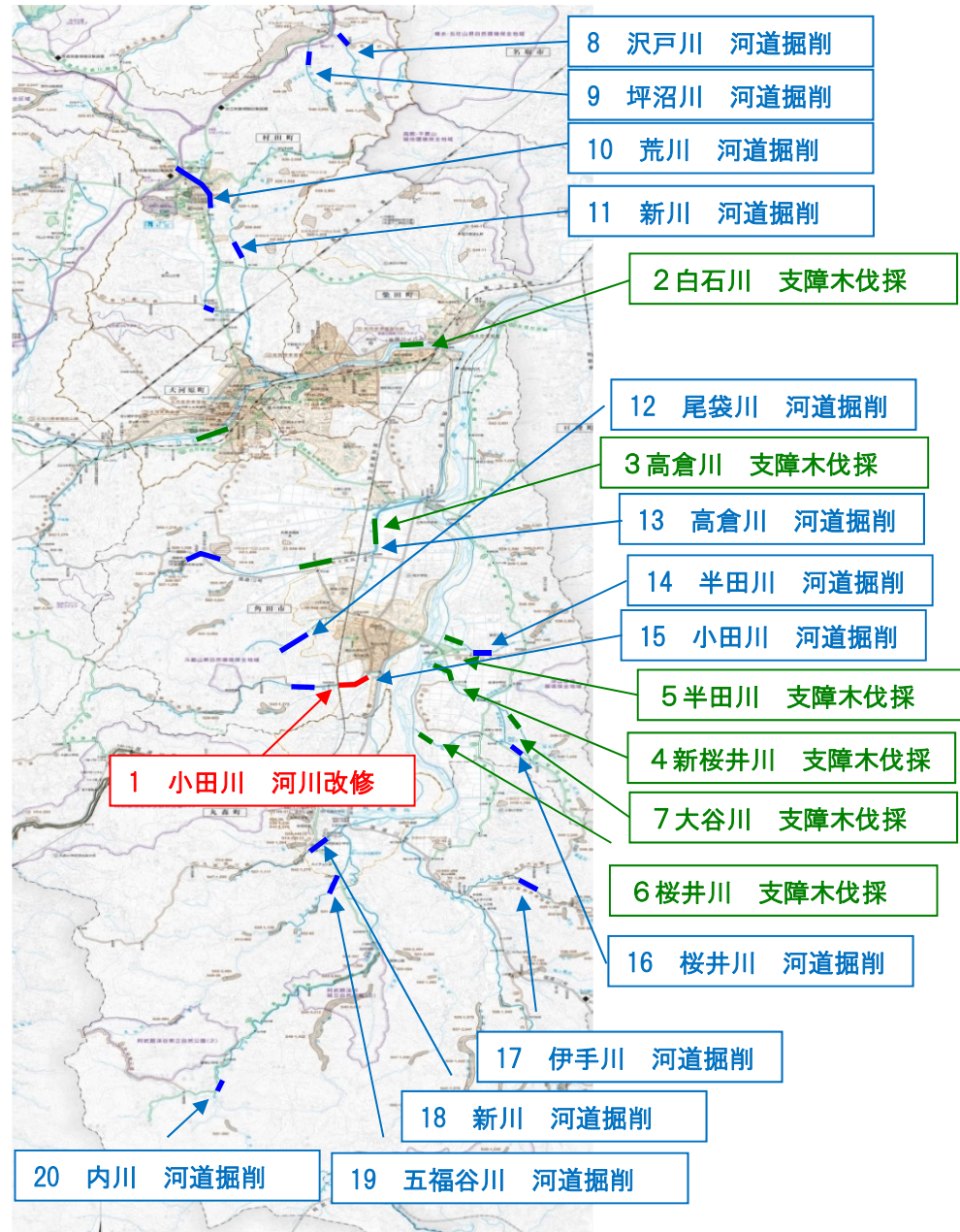
●主要事業一覧

番号	路線名／河川名	市町村名	事業目的
1	小田川	角田市	河川改修
2	白石川	柴田町 大河原町	樹木伐採
3	高倉川	角田市	樹木伐採
4	新桜井川	角田市	樹木伐採
5	半田川	角田市	樹木伐採
6	桜井川	角田市	樹木伐採
7	大谷川	角田市	樹木伐採
8	沢戸川	村田町	河道掘削
9	坪沼川	村田町	河道掘削
10	荒川	村田町	河道掘削
11	新川	村田町	河道掘削
12	尾袋川	角田市	河道掘削
13	高倉川	角田市	河道掘削
14	半田川	角田市	河道掘削
15	小田川	角田市	河道掘削
16	桜井川	角田市	河道掘削
17	伊手川	丸森町	河道掘削
18	新川	丸森町	河道掘削
19	五福谷川	丸森町	河道掘削
20	内川	丸森町	河道掘削

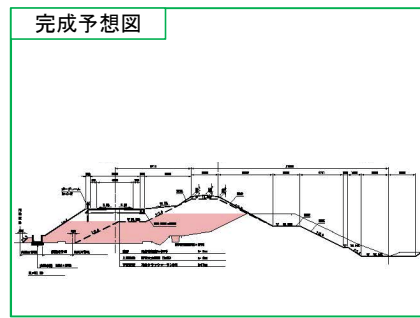
※主要事業のみ掲載しており、この他にも各種事業を実施しています。

凡例

- 河川改修
- 樹木伐採
- 河道掘削

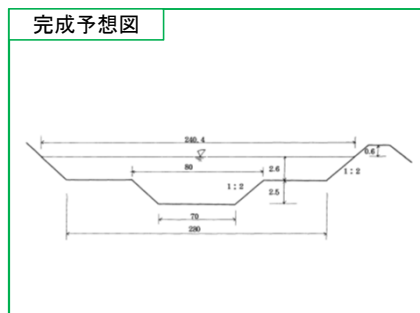


1	小田川	角田市	概要	施工延長L=1,500m
---	-----	-----	----	--------------



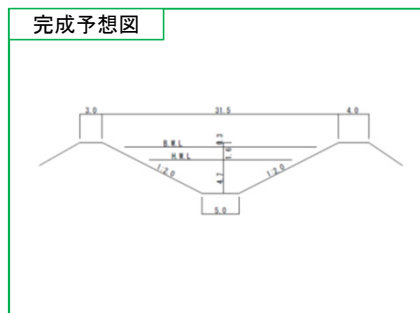
◆現状（今こんな事やっています）  
 ・阿武隈急行鉄道交差部より下流の左岸において、橋梁整備及び河道拡幅（築堤、河道掘削）を行っています。

2	白石川	柴田町、大河原町	概要	伐採面積A=79,000㎡
---	-----	----------	----	---------------



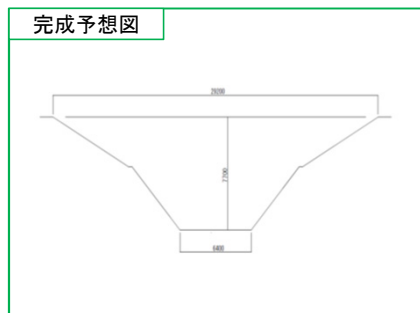
◆現状（今こんな事やっています）  
 ・H28～H30年で79,000㎡伐採を実施しました。

3	高倉川	角田市	概要	伐採面積A=31,000㎡
---	-----	-----	----	---------------



◆現状（今こんな事やっています）  
 H29～H30年で31,000㎡伐採を実施しました。

4	新桜井川	角田市	概要	伐採面積A=12,000㎡
---	------	-----	----	---------------



◆現状（今こんな事やっています）  
 H28年に12,000㎡伐採を実施しました。



<b>5</b>	半田川	角田市	概要	伐採面積A=5,500㎡
完成予想図		着工前		現況【H28.9月】

◆現状（今こんな事やってます）  
H28年に5,500㎡伐採を実施しました。

<b>6</b>	桜井川	角田市	概要	伐採面積A=600㎡
完成予想図		着工前		現況【H29.7月】

◆現状（今こんな事やってます）  
H29年に600㎡伐採を実施しました。

<b>7</b>	大谷川	角田市	概要	伐採面積A=2,600㎡
完成予想図		着工前		現況【H30.5月】

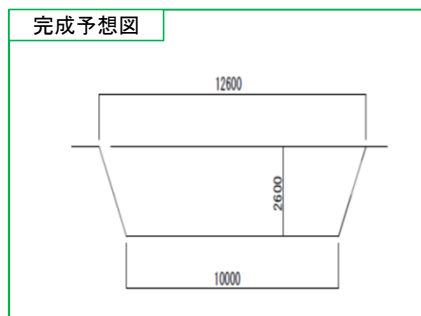
◆現状（今こんな事やってます）  
H30年に2,600㎡伐採しました。

<b>8</b>	沢戸川	村田町	概要	河道掘削 V=400m <sup>3</sup>
完成予想図		着工前		【H30.1月】

◆現状（今こんな事やってます）  
H29年に400m<sup>3</sup>掘削しました。

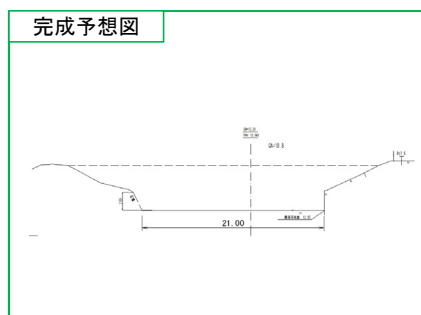


9	坪沼川	村田町	概要	河道掘削 V=4,000m <sup>3</sup>
---	-----	-----	----	----------------------------



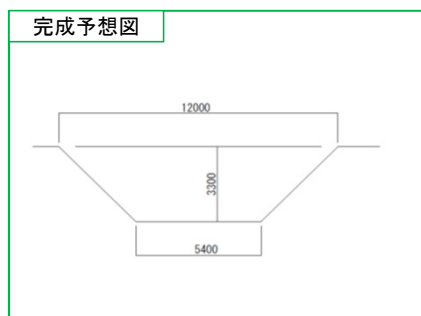
◆現状（今こんな事やっています）  
H29年に4,000m<sup>3</sup>掘削しました。

10	荒川	村田町	概要	河道掘削 V=16,000m <sup>3</sup>
----	----	-----	----	-----------------------------



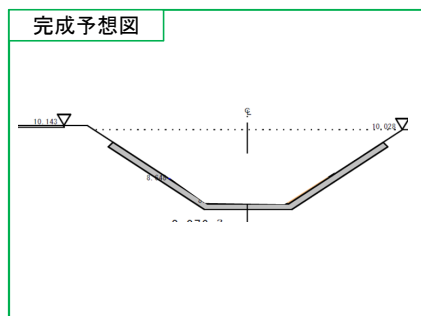
◆現状（今こんな事やっています）  
荒川橋上流をH30年に1900m<sup>3</sup>掘削しました。

11	新川（村田）	村田町	概要	河道掘削 V=1,300m <sup>3</sup>
----	--------	-----	----	----------------------------



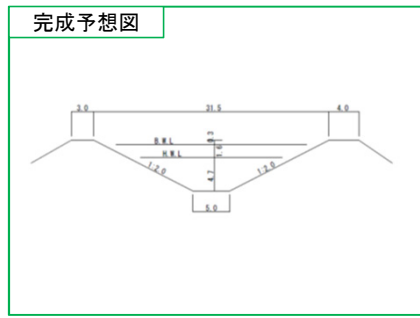
◆現状（今こんな事やっています）  
H29年に1,300m<sup>3</sup>掘削しました。

12	尾袋川	角田市	概要	河道掘削 V=4,400m <sup>3</sup>
----	-----	-----	----	----------------------------



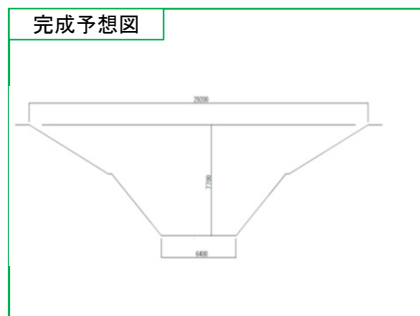
◆現状（今こんな事やっています）  
H29年に4,400m<sup>3</sup>河道掘削を実施しました。

13	高倉川	角田市	概要	河道掘削 V=2,000m <sup>3</sup>
----	-----	-----	----	----------------------------



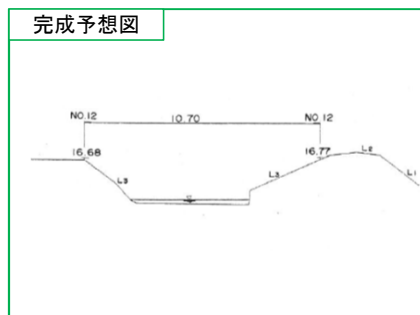
◆現状（今こんな事やっています）  
H29年に2,000m<sup>3</sup>掘削しました。

14	半田川	角田市	概要	河道掘削 V=1,600m <sup>3</sup>
----	-----	-----	----	----------------------------



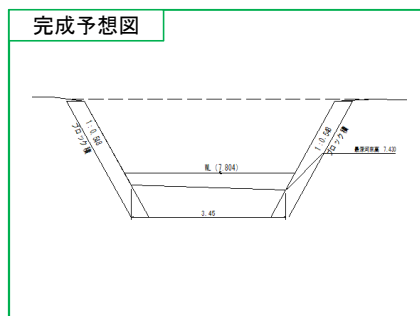
◆現状（今こんな事やっています）  
H28～H30年に1,600m<sup>3</sup>掘削しました。

15	小田川	角田市	概要	河道掘削 V=1,500m <sup>3</sup>
----	-----	-----	----	----------------------------



◆現状（今こんな事やっています）  
H29年に1,500m<sup>3</sup>掘削しました。

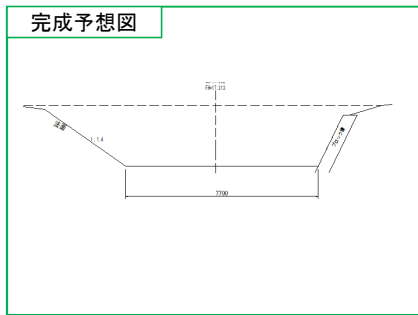
16	桜井川	角田市	概要	河道掘削 V=300m <sup>3</sup>
----	-----	-----	----	--------------------------



◆現状（今こんな事やっています）  
H28～H30年に300m<sup>3</sup>掘削しました。

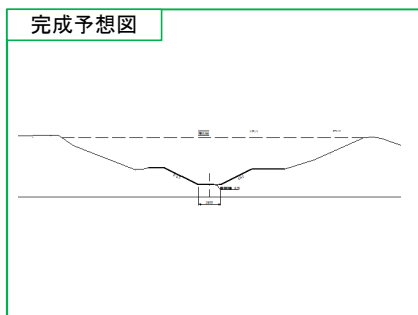


伊手川	丸森町	概要	河道掘削 V=3,700m <sup>3</sup>
-----	-----	----	----------------------------



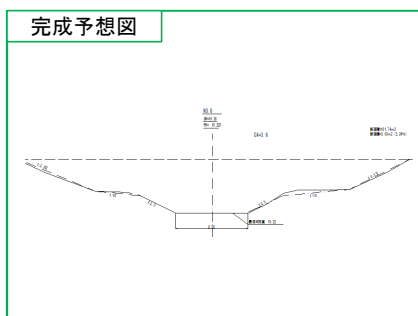
◆現状（今こんな事やっています）  
H30年に3,700m<sup>3</sup>掘削しました。

新川	丸森町	概要	河道掘削 V=2,200m <sup>3</sup>
----	-----	----	----------------------------



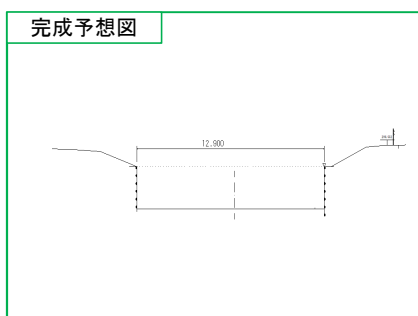
◆現状（今こんな事やっています）  
H30年に2,200m<sup>3</sup>掘削しました。

五福谷川	丸森町	概要	河道掘削 V=1,300m <sup>3</sup>
------	-----	----	----------------------------



◆現状（今こんな事やっています）  
H30年に1,300m<sup>3</sup>河道掘削を実施しました。

内川	丸森町	概要	河道掘削 V=2,300m <sup>3</sup>
----	-----	----	----------------------------



◆現状（今こんな事やっています）  
H28～H30年に2,300m<sup>3</sup>掘削しました。