

第 II 編

温 排 水

1. 調査概要

本報告書は、「女川原子力発電所環境放射能及び温排水測定基本計画」に基づき、平成24年度第1四半期（平成24年4月1日～6月30日）に実施した温排水調査結果のうち、水温・塩分調査および水温調査（モニタリング）結果について報告するものであり、それ以外の調査結果については、平成24年度報告書としてとりまとめの上、別途報告する。

(1) 調査機関

調査担当機関	
宮城県	宮城県水産技術総合センター
東北電力(株)	女川原子力発電所

(2) 調査項目等

調査事項	調査項目	宮城県	東北電力(株)
		地点数	地点数
水温・塩分調査	水温・塩分	43	43
水温調査（モニタリング）	水温	6	9

2. 調査結果の概要

(1) 水温・塩分調査

水温・塩分調査においては、大貝崎と早崎とを結ぶ線の内側の入り江を前面海域、その他を周辺海域として記述することとする。

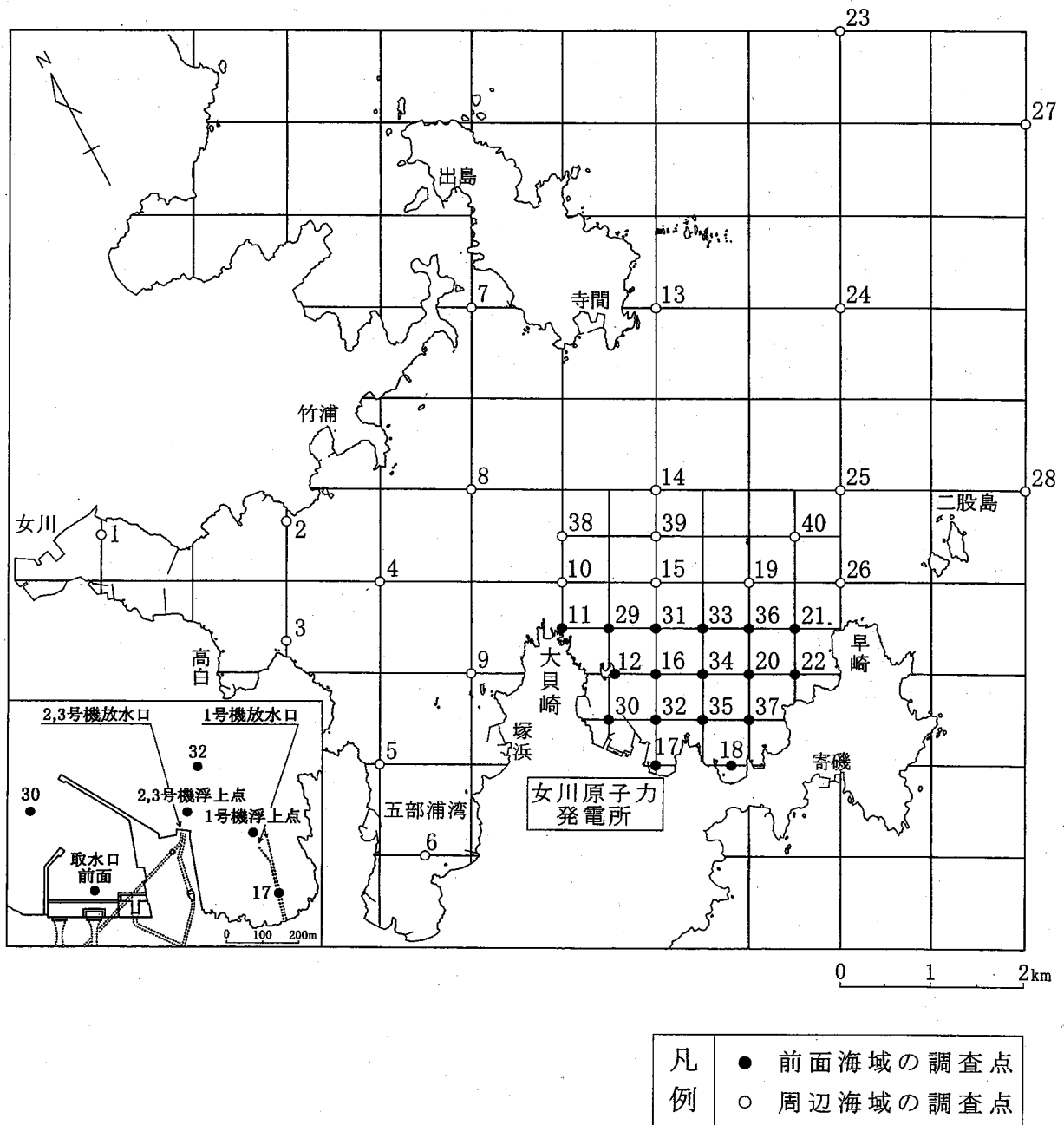


図-1 水温・塩分調査位置

当該四半期の水温・塩分調査で得られた結果からは、温排水の影響と考えられる異常な値は観測されなかった。

なお、調査結果は以下に示す通りである。

イ. 水温

(イ) 4月18日 (表-1, 3, 図-2, 3)

前面海域の水温は $5.1\sim 8.2^{\circ}\text{C}$ の範囲にあり、1号機浮上点の水温は $5.8\sim 7.6^{\circ}\text{C}$ 、2,3号機浮上点の水温は $6.0\sim 7.6^{\circ}\text{C}$ の範囲にあった。一方、周辺海域の水温は $4.9\sim 8.4^{\circ}\text{C}$ の範囲にあり、前面海域の水温は周辺海域の水温と比較してほぼ同範囲であった。水温水平分布、St.17-St.29、St.17-St.15、St.17-St.33およびSt.17-St.21ラインの水温鉛直分布では、浮上点付近にやや高い水温分布は見られなかった。なお、昨年同期の水温は津波被災により欠測であった。今回の調査結果は、いずれも過去の範囲内であった。

また、浮上点および浮上点付近水温と取水口前面との較差については、1号機浮上点において $-0.3\sim 0.3^{\circ}\text{C}$ 、2,3号機浮上点において $-0.2\sim 0.4^{\circ}\text{C}$ 、St.17においては $-0.3\sim 0.3^{\circ}\text{C}$ 、St.32においては $-0.2\sim 0.7^{\circ}\text{C}$ であり、全て過去同期の較差の範囲内であった。

(ロ) 5月21日 (表-2, 3, 図-4, 5)

前面海域の水温は $9.2\sim 13.0^{\circ}\text{C}$ の範囲にあり、1号機浮上点の水温は $9.7\sim 13.0^{\circ}\text{C}$ 、2,3号機浮上点の水温は $11.6\sim 12.8^{\circ}\text{C}$ の範囲にあった。一方、周辺海域の水温は $8.8\sim 13.3^{\circ}\text{C}$ の範囲にあり、前面海域の水温は周辺海域の水温と比較してほぼ同範囲であった。水温水平分布、St.17-St.29、St.17-St.15、St.17-St.33およびSt.17-St.21ラインの水温鉛直分布では、2,3号機浮上点付近にやや高い水温分布が見られた。なお、昨年同期の前面海域の水温は $11.6\sim 15.4^{\circ}\text{C}$ 、周辺海域の水温は $11.4\sim 16.7^{\circ}\text{C}$ の範囲にあった。今回の調査結果は、いずれも過去の範囲内であった。

また、浮上点および浮上点付近水温と取水口前面との較差については、1号機浮上点において $0.1\sim 0.5^{\circ}\text{C}$ 、2,3号機浮上点において $0.1\sim 0.3^{\circ}\text{C}$ 、St.17においては $-0.1\sim 0.4^{\circ}\text{C}$ 、St.32においては $0.0\sim 0.4^{\circ}\text{C}$ であり、全て過去同期の較差の範囲内であった。

ロ. 塩分

(イ) 4月18日 (表-4)

塩分は $25.8\sim 33.4$ の範囲にあり、水平分布の較差は $0.1\sim 5.2$ 、鉛直分布の較差は $1.3\sim 7.6$ の範囲にあって、全般的に上層で低く、下層で高くなる傾向を示した。

なお、昨年同期の塩分は津波被災により欠測であった。

(ロ) 5月21日 (表-5)

塩分は $32.0\sim 33.7$ の範囲にあり、水平分布の較差は $0.5\sim 1.1$ 、鉛直分布の較差は $0.2\sim 1.4$ の範囲にあって、全般的に全層でほぼ同じ値を示した。

なお、昨年同期の塩分は $32.3\sim 33.8$ の範囲にあった。

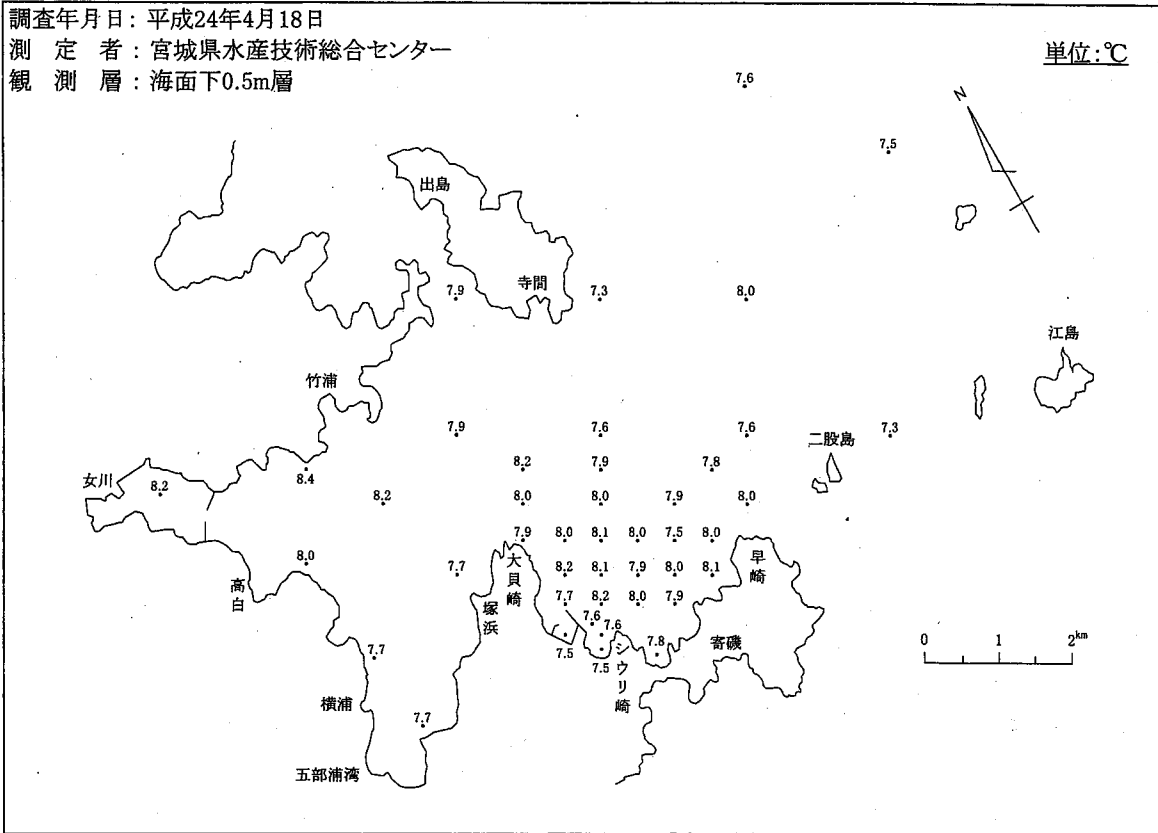
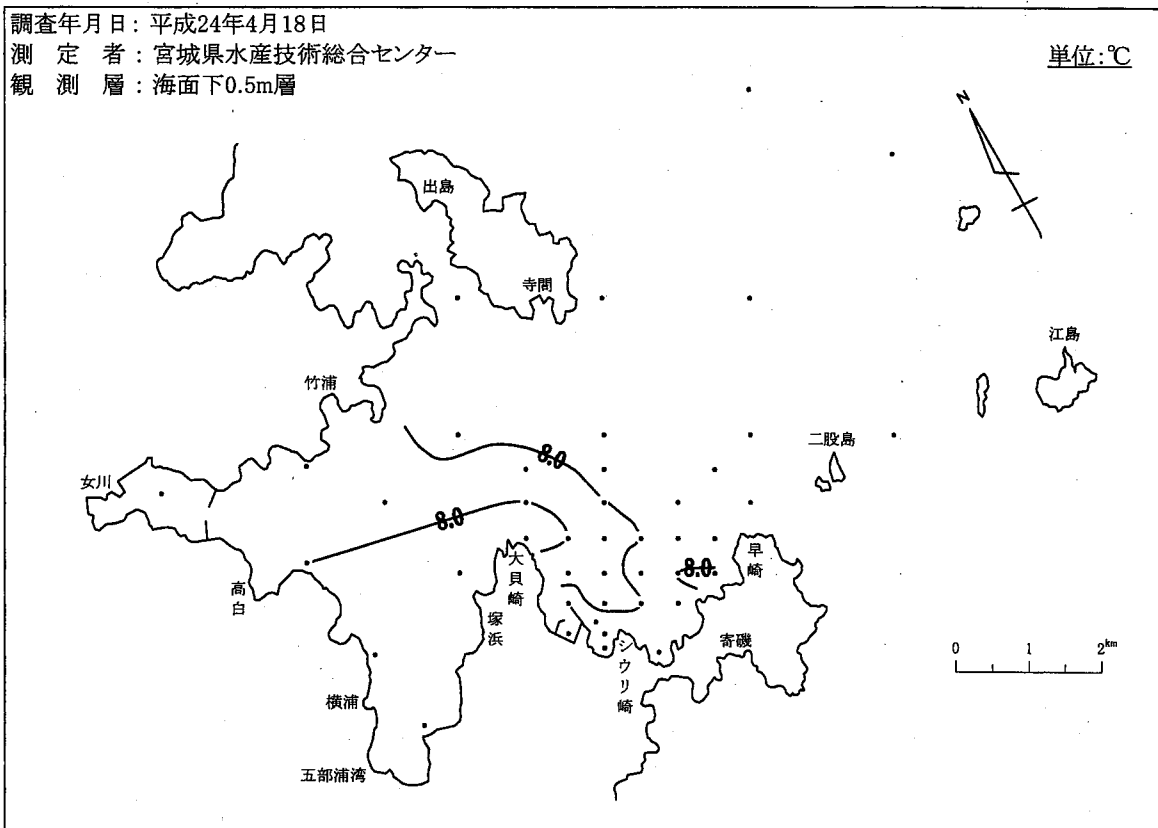



図-2-(1) 水温水平分布



注 等温線は、水温分布の一例を示す。

図-2-(2) 等温線



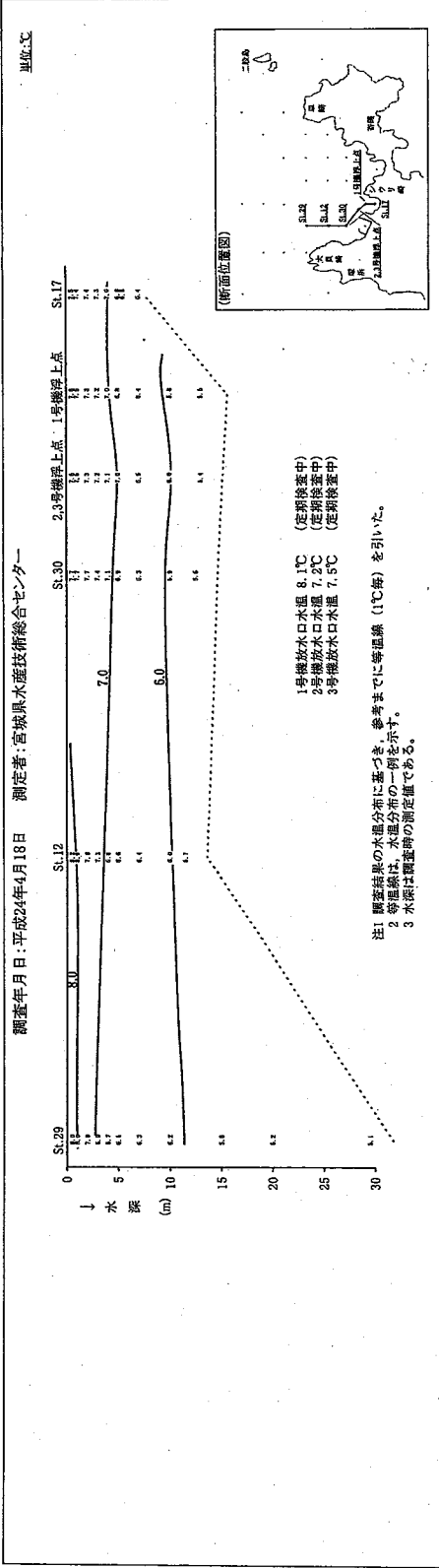


図-3-1 St.17-St.29ラインの水温鉛直分布(1・2,3号機浮上点含む)

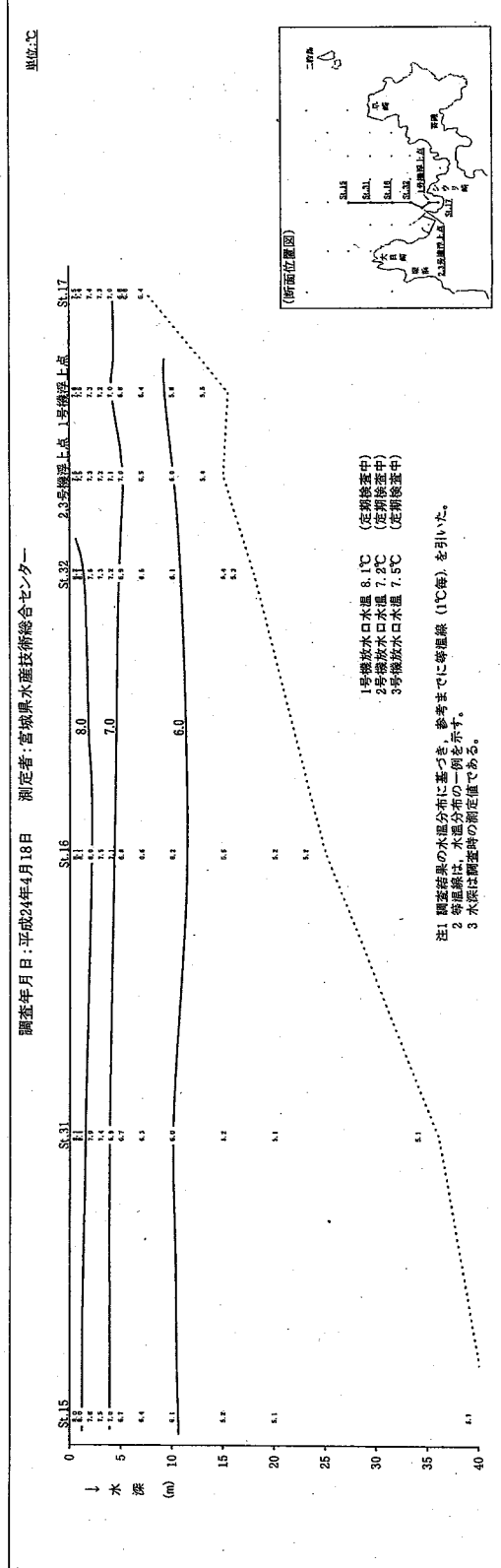


図-3-2 St.17-St.15ラインの水温鉛直分布(1・2,3号機浮上点含む)

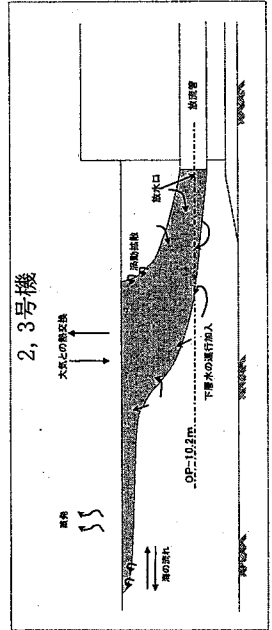
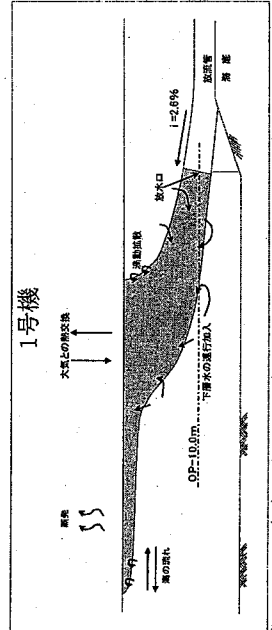


図-3-3 水中放流方式における温排水の拡散概念

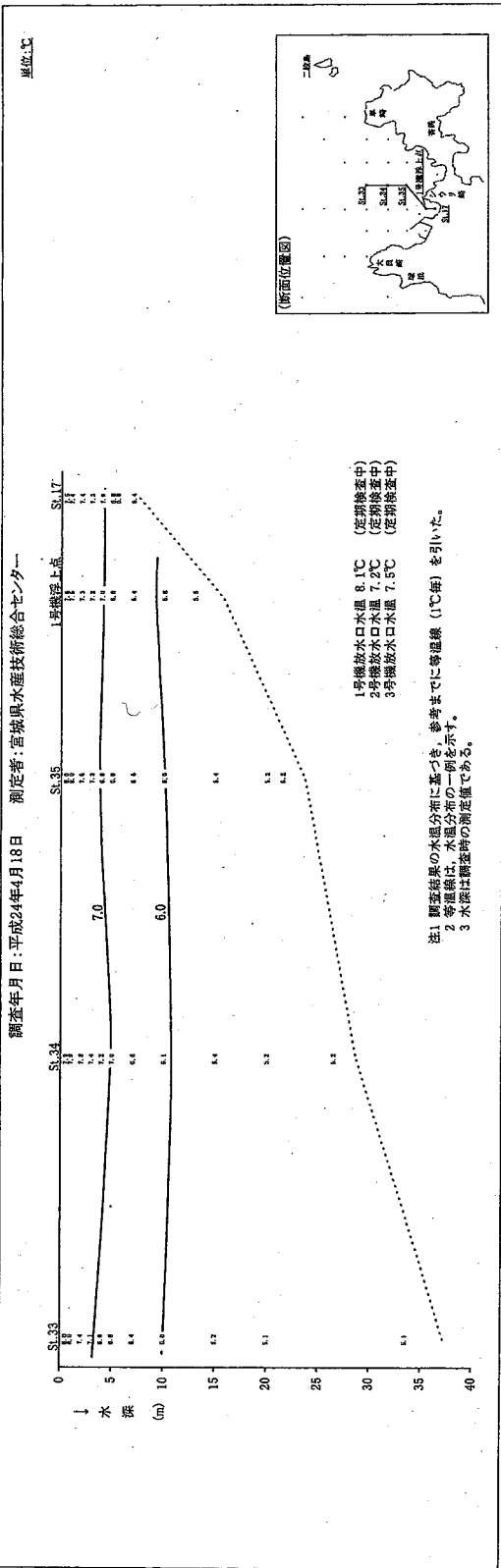


図-3-(4) St.17-St.33ラインの水溫鉛直分布(1号機浮上点含む)

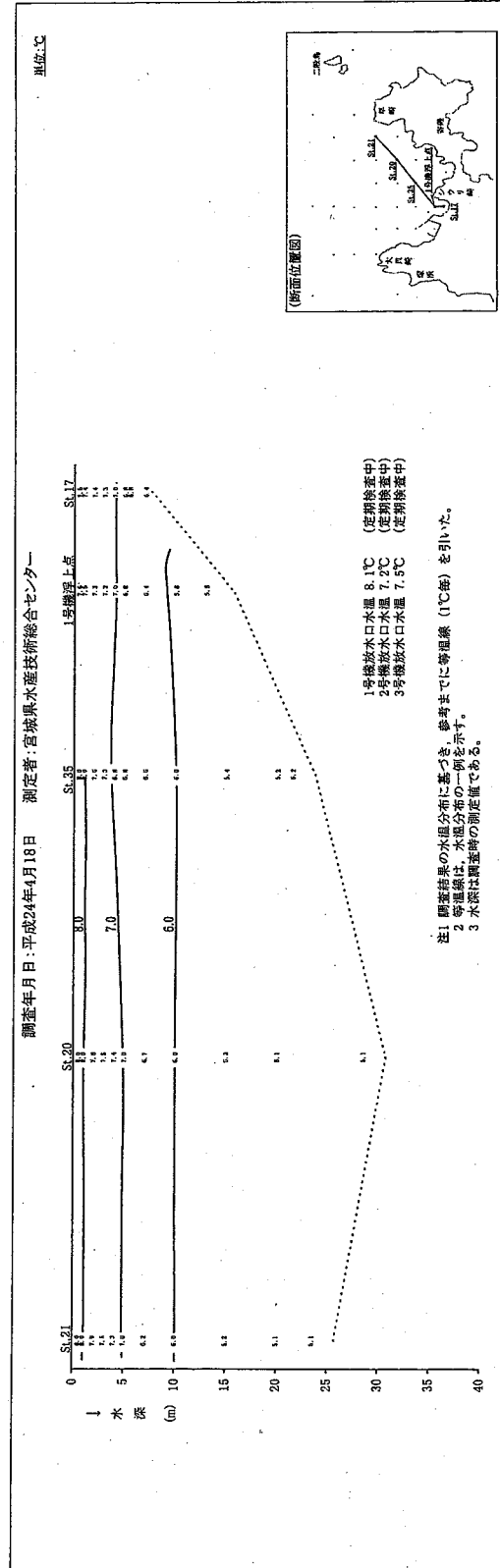


図-3-(5) St.17-St.21ラインの水溫鉛直分布(1号機浮上点含む)

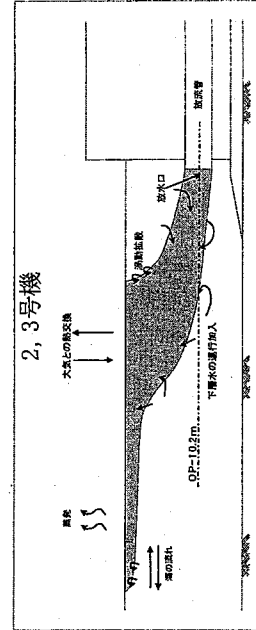
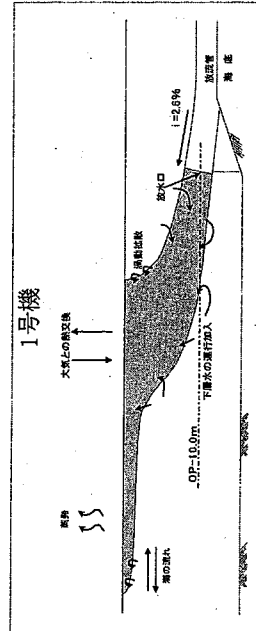


図-3-(6) 水中放流方式における温排水の拡散概念

調査年月日：平成24年5月21日
 測定者：東北電力株式会社
 観測層：海面下0.5m層

単位：℃

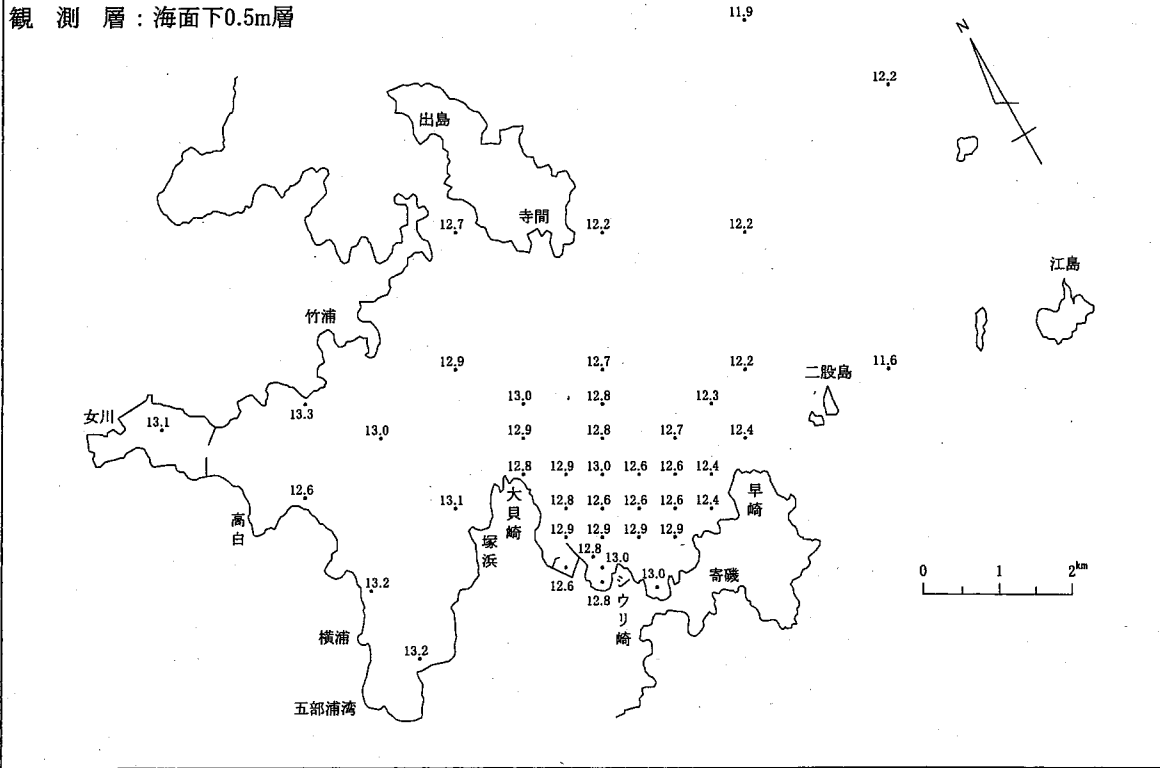
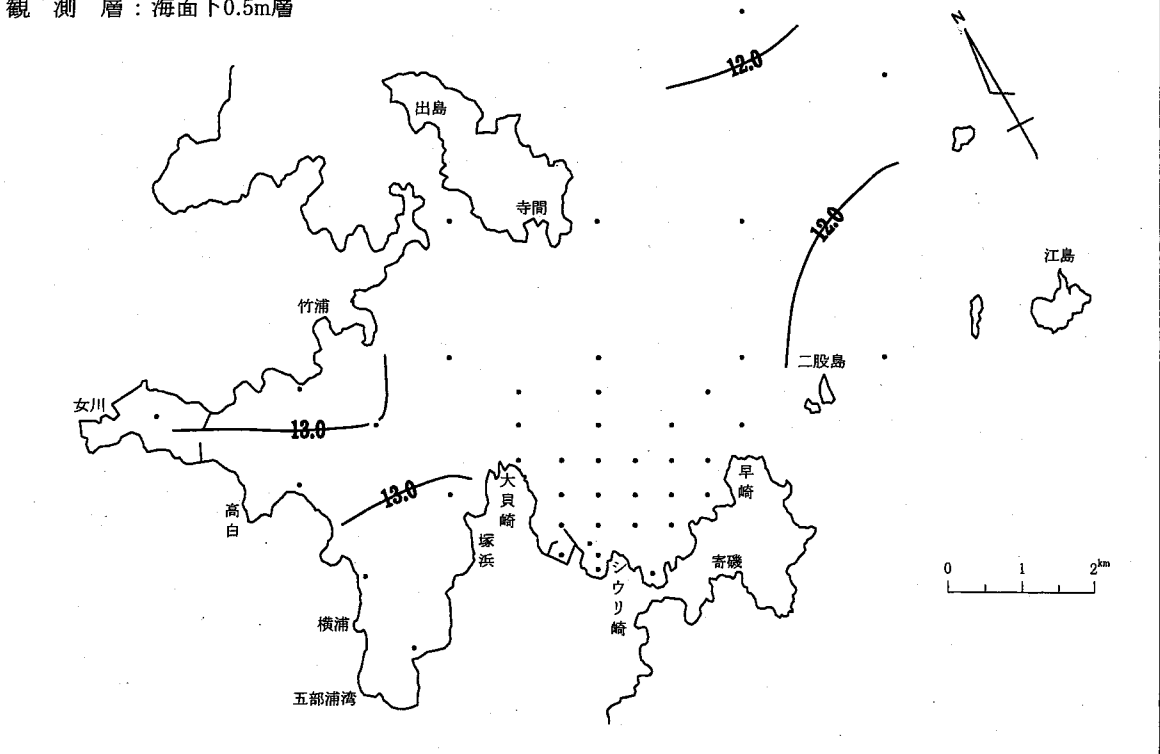


図-4-(1) 水温水平分布

調査年月日：平成24年5月21日
 測定者：東北電力株式会社
 観測層：海面下0.5m層

単位：℃

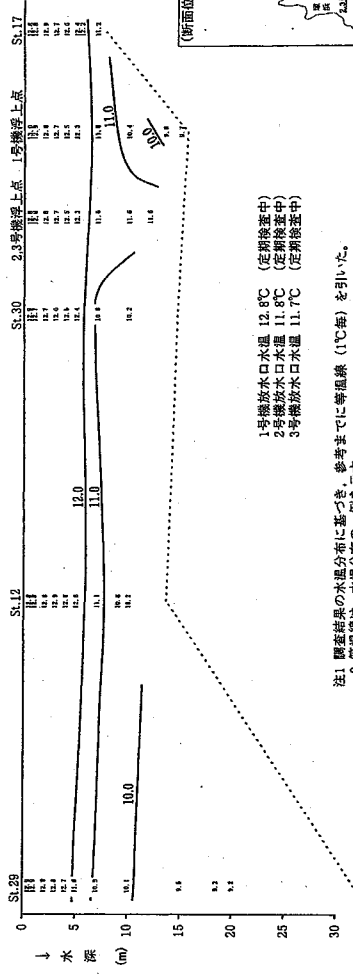


注 等温線は、水温分布の一例を示す。

図-4-(2) 等温線

調査年月日：平成24年5月21日 測定者：東北電力株式会社

地点：C



1号機放水口水温 12.8°C (定期検査中)
 2号機放水口水温 11.8°C (定期検査中)
 3号機放水口水温 11.7°C (定期検査中)

注1 調査結果の水温分布に基づき、参考までに等温線 (1°C毎) を引いた。
 注2 等温線は、水温分布の一例を示す。
 注3 水深は調査時の測定値である。

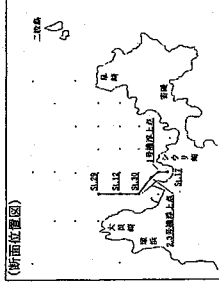
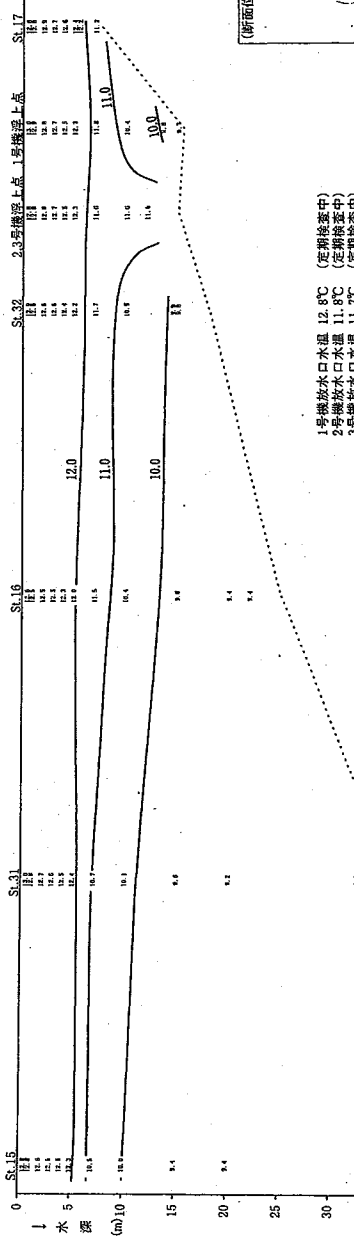


図-5-(1) St.17-St.29ラインの水温鉛直分布(1・2,3号機浮上点含む)

調査年月日：平成24年5月21日 測定者：東北電力株式会社

地点：C



1号機放水口水温 12.8°C (定期検査中)
 2号機放水口水温 11.8°C (定期検査中)
 3号機放水口水温 11.7°C (定期検査中)

注1 調査結果の水温分布に基づき、参考までに等温線 (1°C毎) を引いた。
 注2 等温線は、水温分布の一例を示す。
 注3 水深は調査時の測定値である。

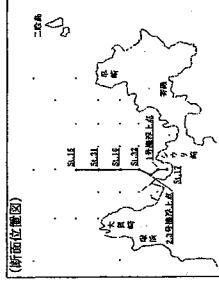


図-5-(2) St.17-St.15ラインの水温鉛直分布(1・2,3号機浮上点含む)

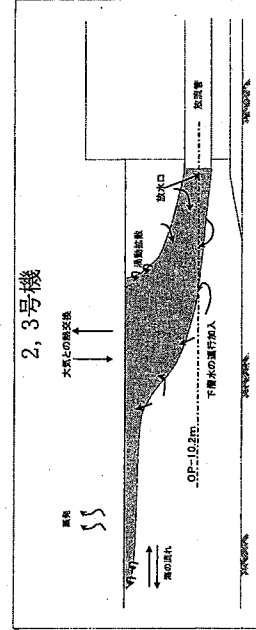
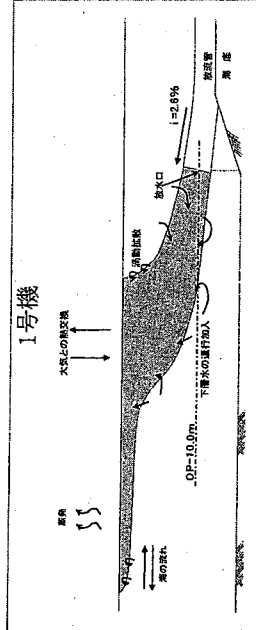
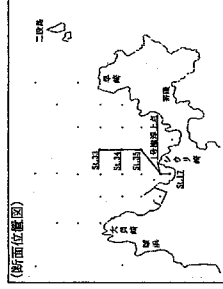
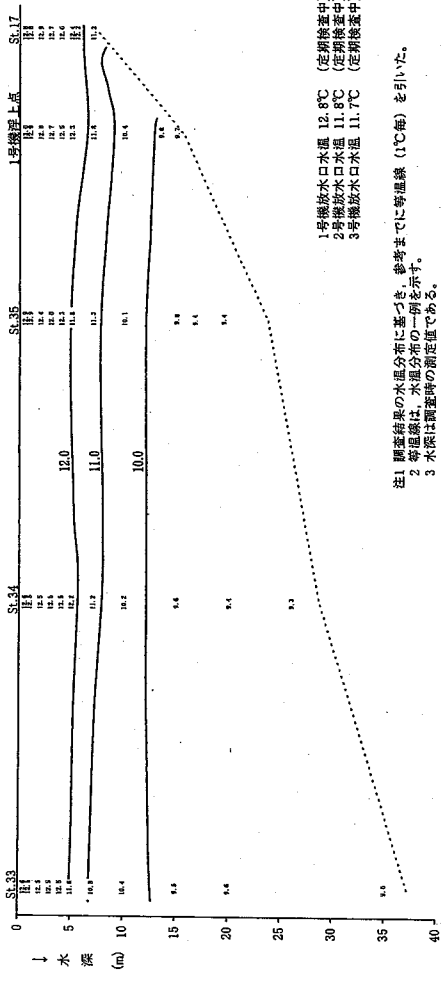


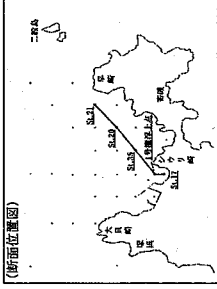
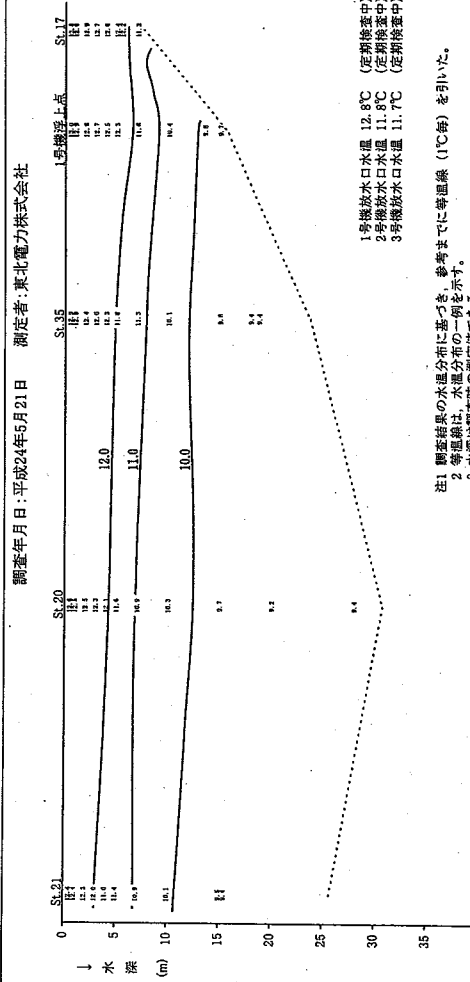
図-5-(3) 水中放流方式における温排水の拡散概念



1号機放水口水温 12.8℃ (定額検査中)
 2号機放水口水温 11.8℃ (定額検査中)
 3号機放水口水温 11.7℃ (定額検査中)

注1 調査結果の水溫分布に基づき、参考までに等温線 (1℃毎) を引いた。
 注2 等温線は、水溫分布の一例を示す。
 注3 水深は調査時の測定値である。

図-5-(4) St.17-St.33ラインの水溫鉛直分布(1号機浮上点含む)



1号機放水口水温 12.8℃ (定額検査中)
 2号機放水口水温 11.8℃ (定額検査中)
 3号機放水口水温 11.7℃ (定額検査中)

注1 調査結果の水溫分布に基づき、参考までに等温線 (1℃毎) を引いた。
 注2 等温線は、水溫分布の一例を示す。
 注3 水深は調査時の測定値である。

図-5-(5) St.17-St.21ラインの水溫鉛直分布(1号機浮上点含む)

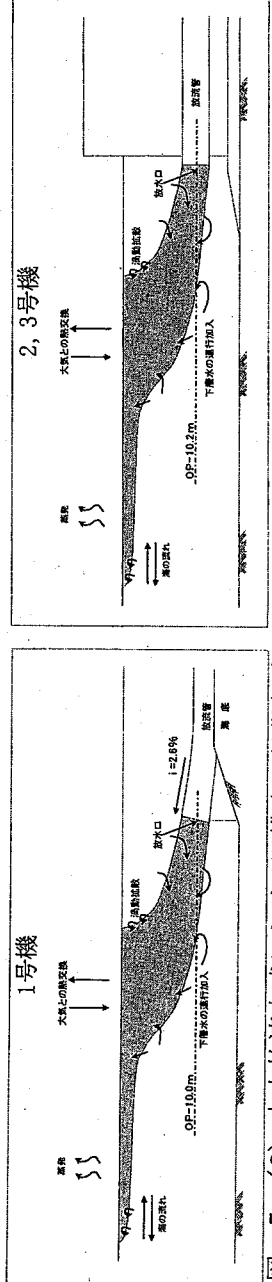


図-5-(6) 水中放流方式における温排水の拡散概念

表一4 塩分鉛直分布(干潮時)

調査年月日 : 平成24年4月18日
 測定者 : 宮城県水産技術総合センター

St. m	調査										海										域										取水口 深2.3 前面																
	1	2	3	4	5	6	7	8	9	10	11	12	13	14	15	16	17	18	19	20	21	22	23	24	25	26	27	28	29	30		31	32	33	34	35	36	37	38	39	40						
0.5	30.1	30.5	30.5	30.2	30.6	30.5	29.8	27.5	30.5	29.3	29.3	30.2	25.9	30.0	30.3	30.4	31.0	30.7	30.2	30.6	30.5	28.4	26.0	29.5	30.5	29.1	30.3	30.5	30.8	30.4	30.5	30.4	30.3	30.6	30.8	30.7	30.3	29.3	29.3	31.1	30.9	30.9					
1	30.2	30.7	30.5	30.3	30.9	30.5	29.6	27.6	30.7	29.5	29.3	30.5	26.0	29.9	30.3	30.4	31.0	31.0	30.2	30.6	30.5	28.3	25.8	29.5	30.5	28.8	30.3	30.5	30.8	30.4	30.4	30.5	30.3	30.6	30.7	30.7	30.6	29.5	29.8	31.0	31.0	31.1					
2	30.6	31.0	30.6	31.0	31.1	30.8	30.3	29.7	31.0	31.0	29.7	30.6	26.9	30.3	30.6	30.6	31.1	31.1	30.4	30.7	30.6	30.8	28.9	27.5	29.5	30.6	28.9	30.3	30.7	30.8	30.6	30.9	31.1	30.5	30.9	30.9	30.7	30.8	30.8	30.8	31.1	31.1	31.1				
3	30.9	31.2	31.0	31.1	31.2	31.1	30.8	30.7	31.1	31.2	30.2	31.2	29.6	31.2	31.0	31.0	31.2	31.1	31.2	30.9	30.9	31.1	31.3	29.4	30.8	30.8	30.5	31.2	31.5	31.1	31.0	31.1	31.3	31.0	31.1	31.2	31.0	30.8	31.2	31.0	31.3	31.3	31.2				
4	31.1	31.7	31.6	31.2	31.3	31.3	31.2	30.9	31.2	31.4	31.2	31.7	31.1	31.2	31.3	31.3	31.3	31.5	31.3	31.6	31.0	31.1	31.8	30.9	31.3	31.3	31.6	31.6	31.6	31.4	31.6	31.2	31.4	31.2	31.4	31.2	31.4	31.2	31.0	31.6	31.2	31.5	31.2				
5	31.5	31.9	32.0	31.6	31.7	31.6	31.5	31.5	31.4	31.8	31.5	31.9	31.8	31.3	31.5	31.4	31.7	31.5	31.8	31.3	31.4	31.3	32.1	32.0	31.5	31.6	31.7	31.7	31.7	31.6	31.7	31.4	31.5	31.3	31.4	31.5	31.6	31.6	31.2	31.7	31.5	31.7	31.6	31.4			
7	32.1	32.2	32.5	32.2	32.2	32.4	31.9	32.0	32.3	32.1	32.3	32.0	32.4	31.9	32.0	31.9	32.3	31.7	32.2	31.8	32.3	31.8	33.0	32.4	32.0	32.1	32.7	31.9	32.1	32.3	32.1	31.8	32.1	31.9	31.8	32.0	32.1	31.7	32.2	32.1	32.2	32.1	32.2	32.1	32.2	32.1	
10	32.8	33.0	32.9	32.8	33.0	32.9	32.4	32.7	32.9	32.7	32.9	32.8	32.7	32.6	32.4	32.0	33.0	32.8	32.9	32.8	32.8	33.1	33.1	32.6	32.8	32.9	32.7	32.7	32.7	32.9	32.7	32.6	32.7	32.6	32.7	32.5	32.8	32.1	32.9	32.7	33.0	33.0	32.9	33.0	33.0		
15	33.3	33.3	33.3	33.2	33.3	33.3	33.2	33.2	33.3	33.2	33.2	33.3	33.3	33.3	33.3	33.3	33.3	33.3	33.3	33.3	33.3	33.3	33.3	33.3	33.3	33.3	33.3	33.3	33.3	33.3	33.3	33.3	33.3	33.3	33.3	33.3	33.3	33.3	33.3	33.3	33.3	33.3	33.3	33.3	33.3	33.3	
20	33.3	33.3	33.3	33.3	33.3	33.3	33.3	33.3	33.3	33.3	33.3	33.3	33.3	33.3	33.3	33.3	33.3	33.3	33.3	33.3	33.3	33.3	33.3	33.3	33.3	33.3	33.3	33.3	33.3	33.3	33.3	33.3	33.3	33.3	33.3	33.3	33.3	33.3	33.3	33.3	33.3	33.3	33.3	33.3	33.3	33.3	
海底上2m	33.3	33.4	33.3	33.4	33.4	33.3	33.4	33.4	33.3	33.4	33.1	33.0	33.4	33.4	33.4	33.4	33.4	31.8	31.9	33.4	33.4	33.5	33.4	33.4	33.4	33.4	33.4	33.4	33.4	33.3	33.3	33.4	33.4	33.4	33.4	33.4	33.4	33.4	33.3	33.4	33.4	33.4	33.4	33.4	33.2	33.2	32.9
(水深:m)	(17.5)	(28.5)	(18.5)	(36.0)	(21.0)	(17.0)	(31.0)	(38.5)	(17.0)	(28.0)	(14.5)	(19.5)	(29.0)	(42.0)	(41.0)	(25.0)	(7.5)	(10.5)	(36.0)	(30.5)	(25.5)	(27.0)	(43.5)	(44.0)	(39.5)	(64.5)	(30.5)	(31.5)	(14.5)	(36.0)	(18.0)	(35.5)	(28.5)	(23.5)	(32.5)	(18.5)	(40.0)	(39.5)	(35.5)	(15.0)	(15.0)	(12.0)	(15.0)	(15.0)			

注 1 St. はステーションの意で測定地点を示す。
 2 「/」は海底に達したため測定不能箇所を示す。

(2)水温調査 (モニタリング)

水温調査 (モニタリング) においては、1~5, 11を女川湾沿岸、6, 8~10, 12~15を前面海域、7を湾中央部として記述することとする。

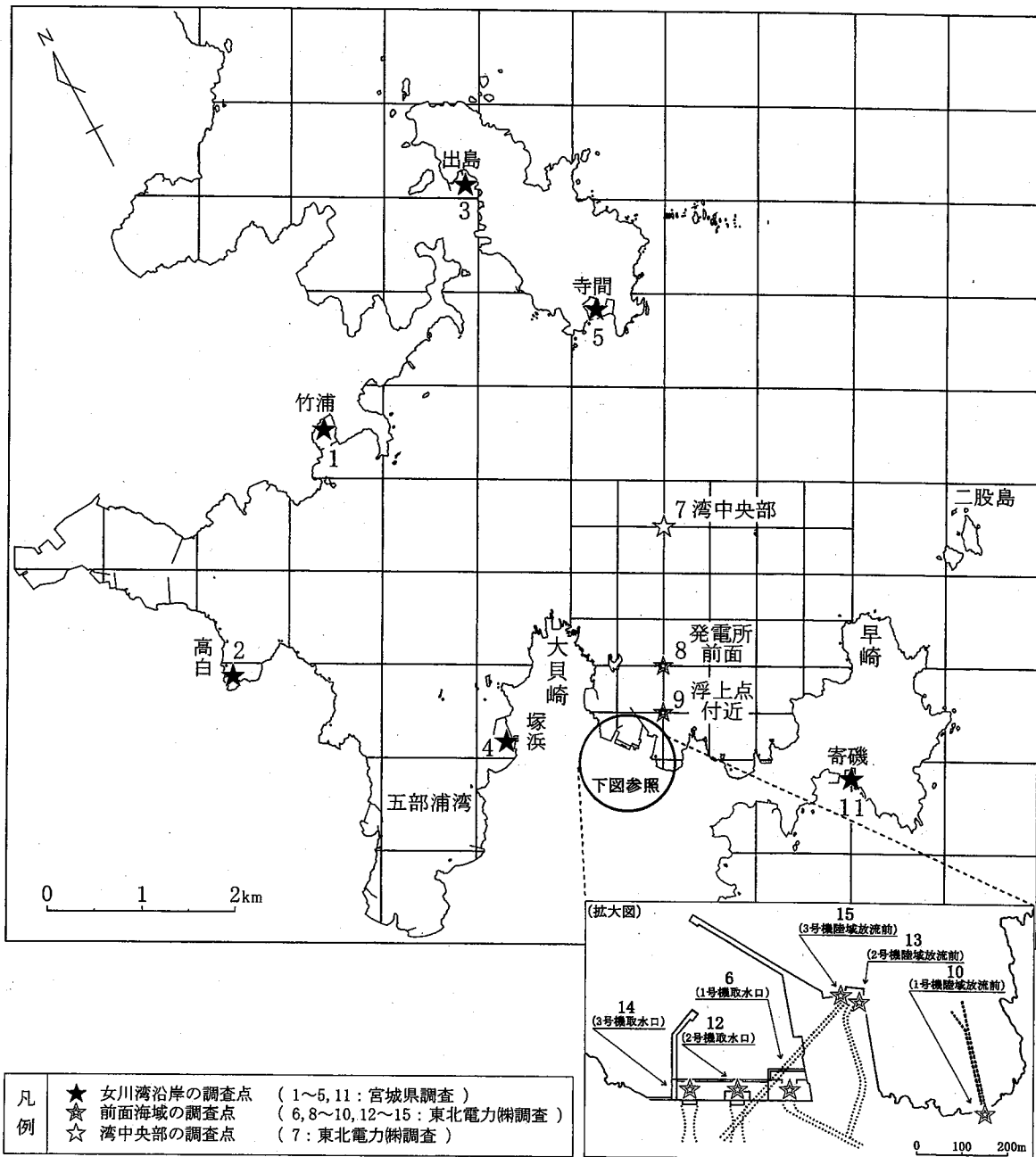


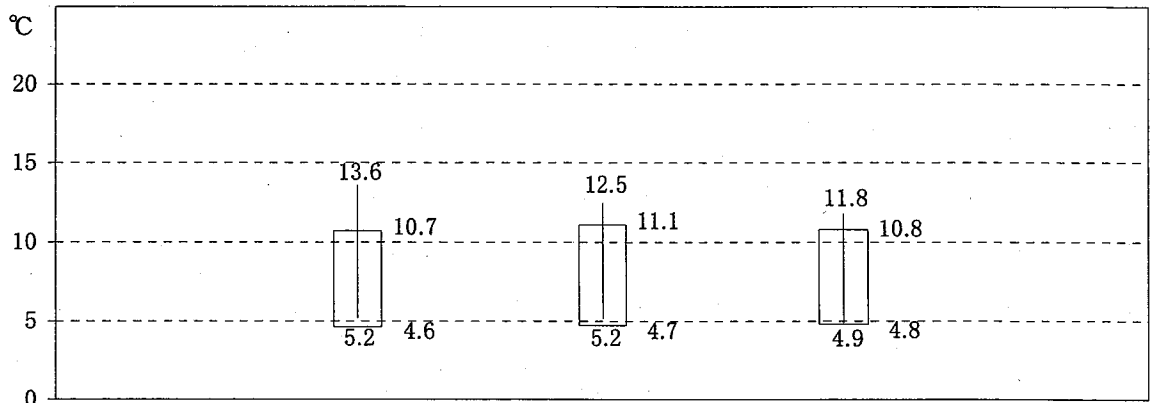
図-7 水温調査 (モニタリング) 位置

当該四半期の水温調査 (モニタリング) で得られた結果からは、温排水の影響と考えられる異常な値は観測されなかった。なお、調査結果は以下に示す通りである。

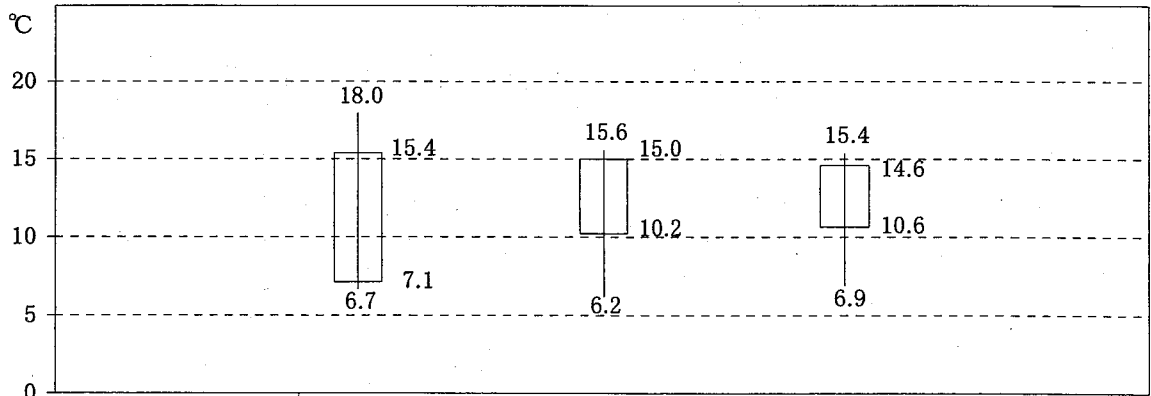
女川湾沿岸 (1~5, 11) の水温と前面海域 (6, 8, 9, 12, 14) の水温の調査結果は図-8, 9, 10および表-6に示す通りであり、前面海域の水温は、女川湾沿岸の水温と比較してほぼ同範囲で推移していた。

過去同期との比較では、4月の女川湾沿岸で0.6℃、前面海域で0.5℃、湾中央部で0.1℃、水温が過去の測定範囲を下回っていた。

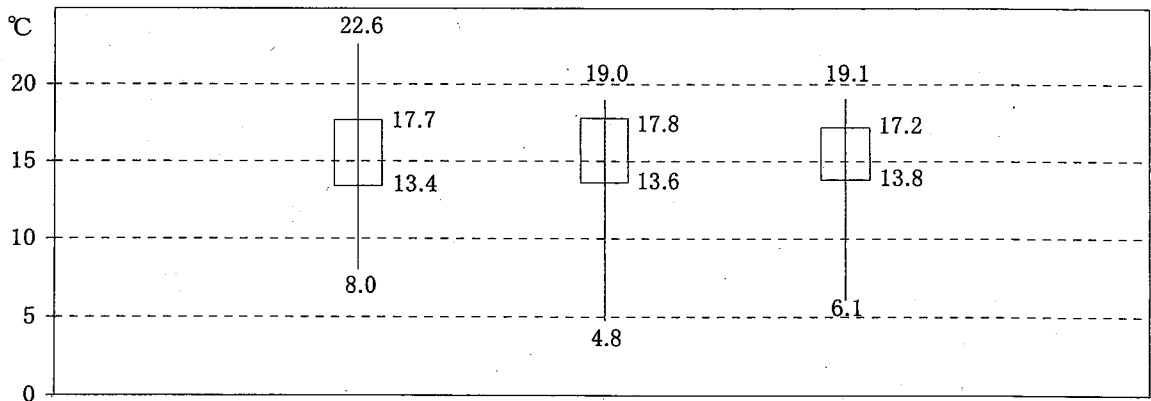
4月



5月



6月

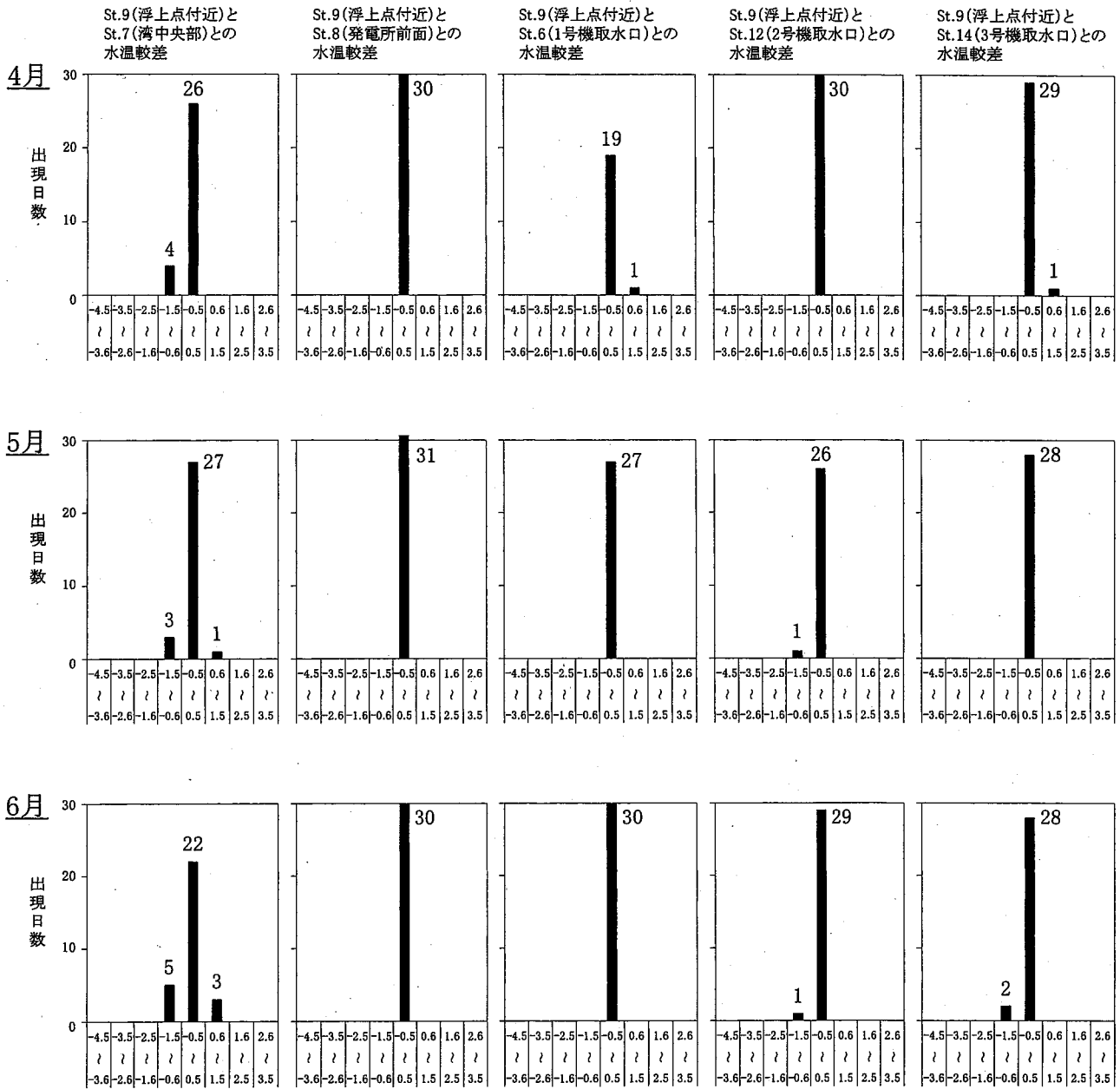


女川湾沿岸 (St.1~5・11) 前面海域 (St.6・8・9・12・14) 湾中央部 (St.7) (調査地点)

凡例

- ← 運開(S59.6)からH23年度までの最大値(当該月)
- ← 今回の最大値
- ← 今回の最小値
- ← 運開(S59.6)からH23年度までの最小値(当該月)

図-8 水温調査(モニタリング)による水温測定範囲



水温較差(°C)

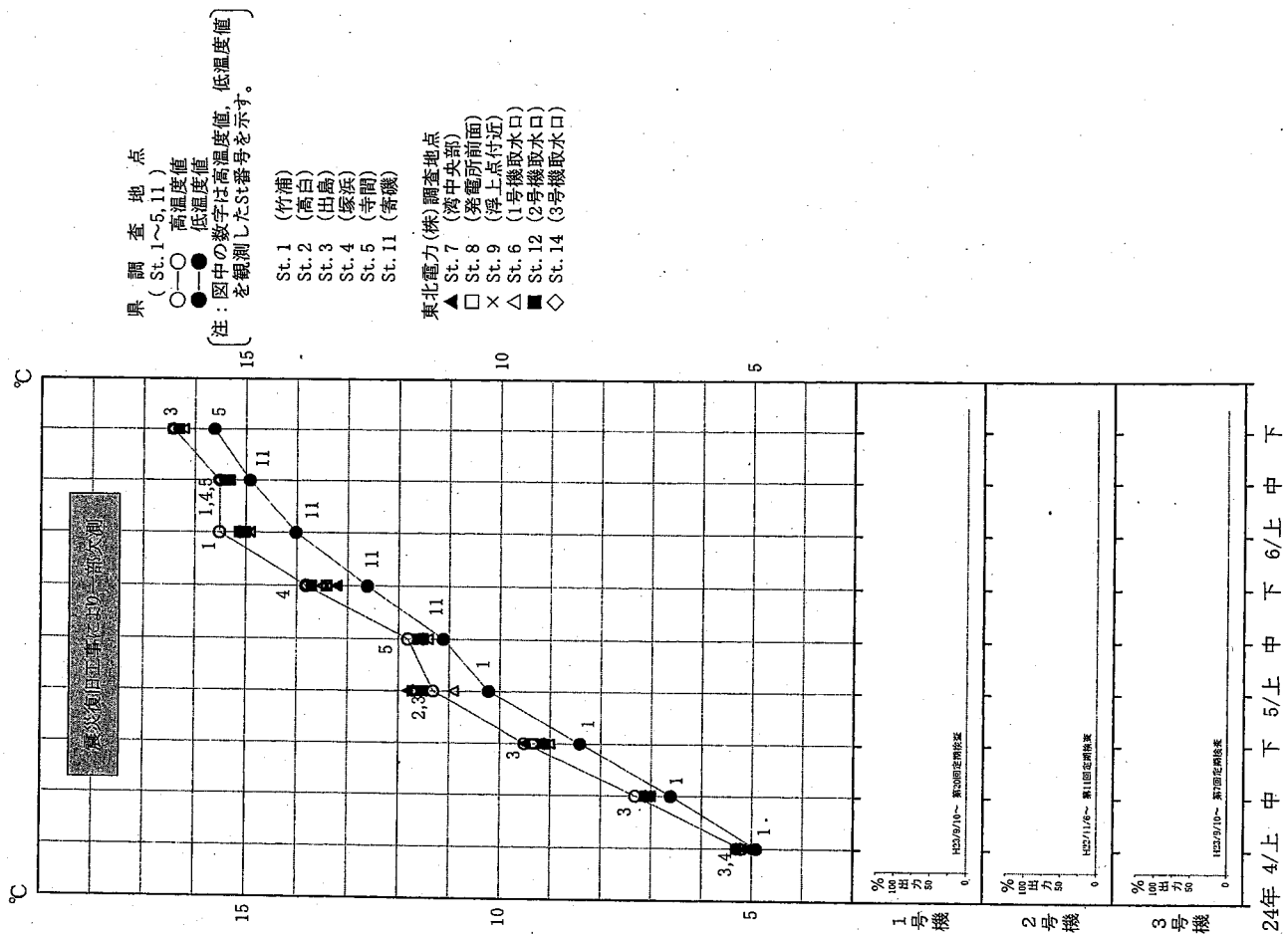
注 震災復旧工事によるSt.6, St.12およびSt.14の欠測のため、4月および5月の水温較差出現日数の合計が歴日数と異なっている。

図-9 浮上点付近と前面海域各調査点との水温較差の出現日数

表一6 水温調査(モニタリング)月旬平均水温

月	県調査地点		東北電力調査地点										
	最高温度値		最低温度値		St.7	St.8	St.9	St.6	St.10	St.12	St.13	St.14	St.15
	地点名	—	地点名	—	湾中央部	発電所前部	浮上点付近	1号機取水口	1号機脱酸放水前	2号機取水口	2号機脱酸放水前	3号機取水口	3号機脱酸放水前
4月	上旬	出島(St.3) 塚浜(St.4)	5.2	竹浦(St.1)	4.9	5.1	5.2	5.2	6.4	5.3	5.5	5.3	5.5
	中旬	出島(St.3)	7.3	竹浦(St.1)	6.6	7.0	7.0	7.1	7.8	7.1	6.9	7.1	7.0
	下旬	出島(St.3)	9.5	竹浦(St.1)	8.4	9.5	9.3	9.2	9.0	9.1	7.4	9.1	7.6
5月	上旬	高白(St.2) 出島(St.3)	11.3	竹浦(St.1)	10.2	11.8	11.7	11.6	10.9	11.5	9.8	11.7	9.9
	中旬	寺間(St.5)	11.8	寄磯(St.1)	11.1	11.6	11.5	11.5	11.4	11.6	11.3	11.5	11.4
	下旬	塚浜(St.4)	13.8	寄磯(St.1)	12.6	13.2	13.4	13.4	13.5	13.7	13.2	13.8	13.3
6月	上旬	竹浦(St.1)	15.5	寄磯(St.1)	14.0	15.0	15.0	14.9	15.1	15.1	14.2	15.1	14.4
	中旬	竹浦(St.1) 塚浜(St.4) 寺間(St.5)	15.5	寄磯(St.1)	14.9	15.3	15.3	15.3	15.4	15.4	15.3	15.5	15.4
	下旬	出島(St.3)	16.4	寺間(St.5)	15.6	16.3	16.4	16.3	16.4	16.3	15.6	16.4	15.9

単位:℃



図一10 水温調査(モニタリング)月旬平均水温

資 料

表一7 調査方法

測定者:宮城県水産技術総合センター

調査事項	月日	地点数	観測層	方法	項目
1.水温・塩分調査	4.18	43	0.5, 1, 2, 3, 4, 5, 7, 10, 15, 20, 海底上2m	電気水温, 塩分計を用いて測定	水温, 塩分
2.流動調査	4.16 ～5.1	1	2, 15m	電磁自記式流向流速計により, 15昼夜連続測定	流向, 流速
3.海象調査	4.18	1	—	目視による測定	波高, 波向
4.水質調査	4.18	16	0.5, 5, 10, 20 海底上1m	電気水温, 塩分計を用いて測定 バンドーン型採水器を用いて採水し, 測定, 分析	水温, 塩分, SS, 透明度, pH, DO, COD, PO ₄ -P, NH ₄ -N, NO ₂ -N, NO ₃ -N
5.底質調査	5.21	18	—	スミス・マツキンタイプ型採泥器を 用いて採泥し, 測定, 分析	泥温, 水分含有率, Eh, IL, T-S, COD, 粒度組成
6.水温調査 (モニタリング)	周年 ※1	6	0.5m	簡易記録式水温計による連続測定	水温
1.養殖生物調査	(今期調査) ※2	6	—	現地観察調査 聞き取りによる調査 (養殖生物 … カキ・ワカメ [2～3月], ホヤ [4～6月])	種類, 量, 生育状況など

注1 ※1は, 低気圧被災により一部欠測となった。

2 ※2は, 津波被災により欠測となった。

表一8 調査方法

測定者：東北電力株式会社

調査事項	月日	地点数	観測層	方法	項目
1.水温・塩分調査	5.21	43	0.5, 1, 2, 3, 4, 5, 7, 10, 15, 20, 海底上2m	電気水温、塩分計を用いて測定	水温、塩分
2.流動調査	5.8 ～30	6	2, 海底上2m	電磁自記式流向流速計により、20昼夜連続測定	流向、流速
3.海象調査	5.21	1	—	超音波式自記波高計及び陸上からトランシットにより測定	波高、波向
4.水質調査	5.22	18	0.5, 5, 10, 20 海底上1mまたは0.5m	電気水温、塩分計を用いて測定 バンドーン型採水器を用いて採水し、測定、分析	水温、塩分、SS、透明度、pH、DO、COD、 n-へキ、PO ₄ -P、T-P、NH ₄ -N、NO ₂ -N、 NO ₃ -N、Org-N、T-N、クロロフィルa、フコフィチン
5.底質調査	—	6	0.5m	スミス・マッキンタイヤ型採泥器を用いて採泥し、測定、分析	CN, Cr(VI), Cd, Pb, Zn, Cu, As, T-Fe, T-Mn, T-Cr, T-Hg, R-Hg, Org-P, PCB, 大腸菌群数
6.気象観測	周年	1	—	発電所敷地内露場にて「地上気象観測指針」に基づき観測	泥温、水分含有率、Eh、IL、T-S、COD、 Org-C, Org-N, 粒度組成
7.水温調査 (モニタリング)	周年 ※	9	0.5m St.10,13,15については 水路敷上3m	水温計を搭載した観測ブイならびに フローティング装置による連続モニタリング St.10,13,15については固定式水温計による連続モニタリング	CN, Cd, Pb, Zn, Cu, Cr(VI), As, T-Fe, T-Mn, T-Cr, T-Hg, R-Hg, Org-P, PCB, HCH, n-へキ, 大腸菌群数
					風向、風速、気温、湿度、降水量など
					水温

注1 月日欄の「—」は、今期の実施対象外調査を示す。

2 ※は、震災復旧工事により一部欠測となった。

表一9 調査方法

測定者：東北電力株式会社

調査事項	月日	地点数	観測層	方法	項目	
1. プランクトン調査	4.24	4	0~5, 5~10, 10~20, 20~海底上1m	北原式定量ネットNXX13の鉛直曳きにより採集	動物, 植物プランクトンの出現種, 出現量, 沈殿量	
	5.22	18	0~5, 5~10, 10~20, 20~海底上1m	同上	同上	
			表層, 10m	丸稚ネットGG54の水平曳きにより採集	大型動物プランクトンの出現種, 出現量	
	6.13	4	表層, 10m	バンドーン型採水器を用いて採集	動物, 植物プランクトンの出現種, 出現量, 沈殿量	
			0~5, 5~10, 10~20, 20~海底上1m	北原式定量ネットNXX13の鉛直曳きにより採集	同上	
	2. 卵稚仔調査	4.24	4	表層, 10m	丸稚ネットGG54の水平曳きにより採集	魚卵, 稚仔魚の出現種, 出現量
		5.22	21	表層, 10m	同上	同上
				0~海底上1m	丸特ネットGG54の鉛直曳きにより採集	同上
	3. 底生生物調査	6.13	4	表層, 10m	丸稚ネットGG54の水平曳きにより採集	同上
				—	スミス・マツキタイプ型採泥器を用いて採集	マクロベントスの出現種, 出現量
4. 潮間帯生物調査	—	18	—	新野式ドレッジを用いて採集	メガロベントスの出現種, 出現量	
			高, 中, 低潮下帯	ダイバーによる高潮帯から潮下帯までの観察及び方形枠採取	海藻草類, 動物の出現種, 出現量, 生息密度, 現存量	
	5. 9~25	8	0~15m	ダイバーによる水深0mから15mまでの観察及び写真撮影	海藻草類, 動物の出現種, 出現量	
	—	8	5, 10, 15m	ダイバーによる水深5m, 10m, 及び15m地点の坪刈採集	海藻草類, 動物の出現種, 出現量, 現存量	
			—	定置網に捕獲された漁獲物を調査	漁獲物の出現種, 出現量	
5. 漁業漁獲調査	5. 25~26	5	—	底刺網に捕獲された漁獲物を調査	同上	

注1 月日欄の「—」は、今期の実施対象外調査を示す。

2 ※は、津波被災により欠測となった。

表-10 水温・塩分調査時の観測条件

調査年月日：平成24年4月18日

7時50分～10時47分

波	高	欠測 ^{*1} m (日平均)				
波	向	NE				
潮	汐 (O.P.) ^{*2} 満潮	0.68	m	(14:05)		
	干潮	0.07	m	(7:51)		
風	速	1.2	m/s			
風	向	NNE				
気	温	9.5	°C	(日平均)		
湿	度	92	%	(日平均)		
取水口温度	1号機	7.6	°C	2号機	7.6	°C
				3号機	7.5	°C
陸域放流前温度	1号機	8.1	°C	2号機	7.2	°C
				3号機	7.5	°C
放水量	1号機	2.0	m ³ /sec.	2号機	3.0	m ³ /sec.
				3号機	3.0	m ³ /sec.

※1 津波被災による欠測。

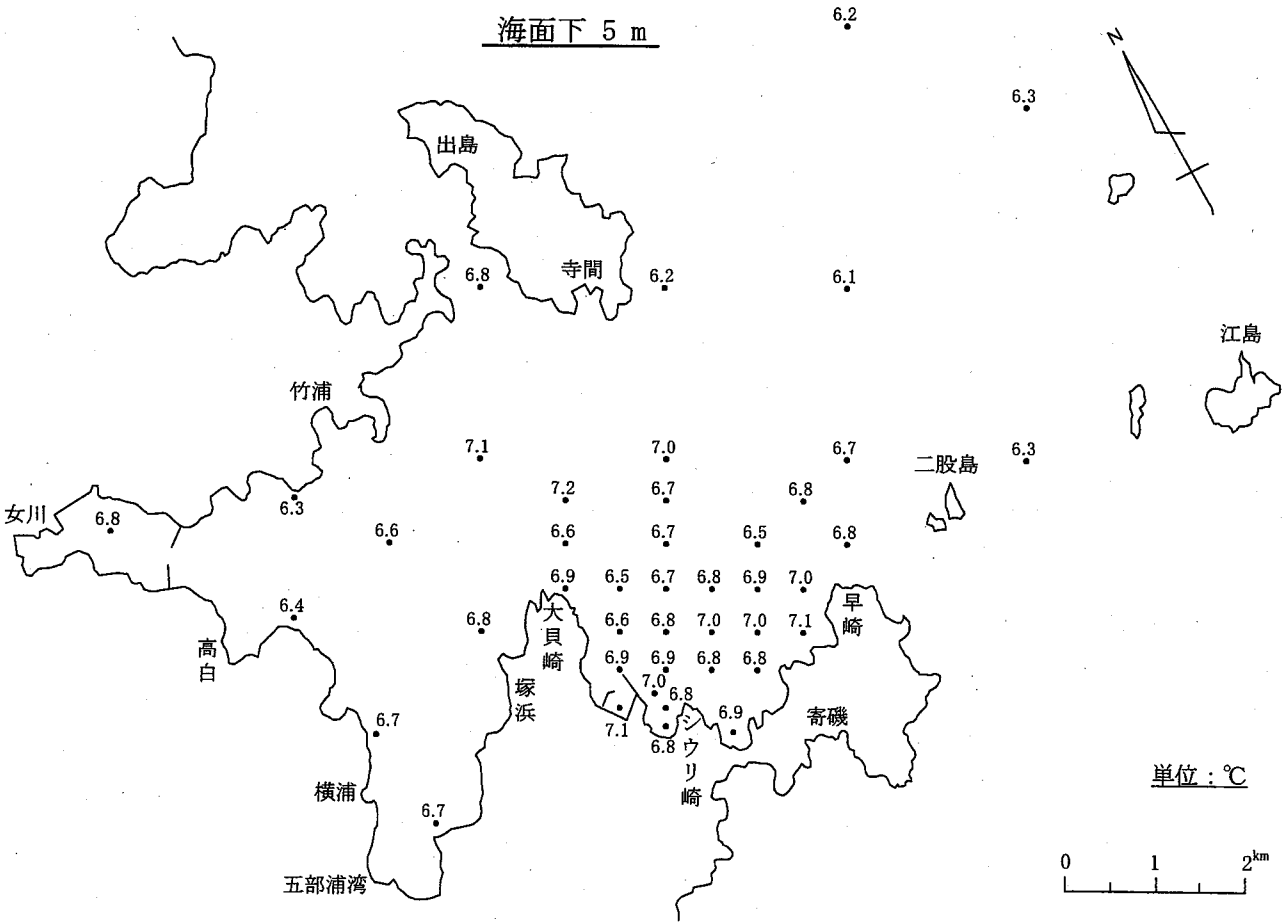
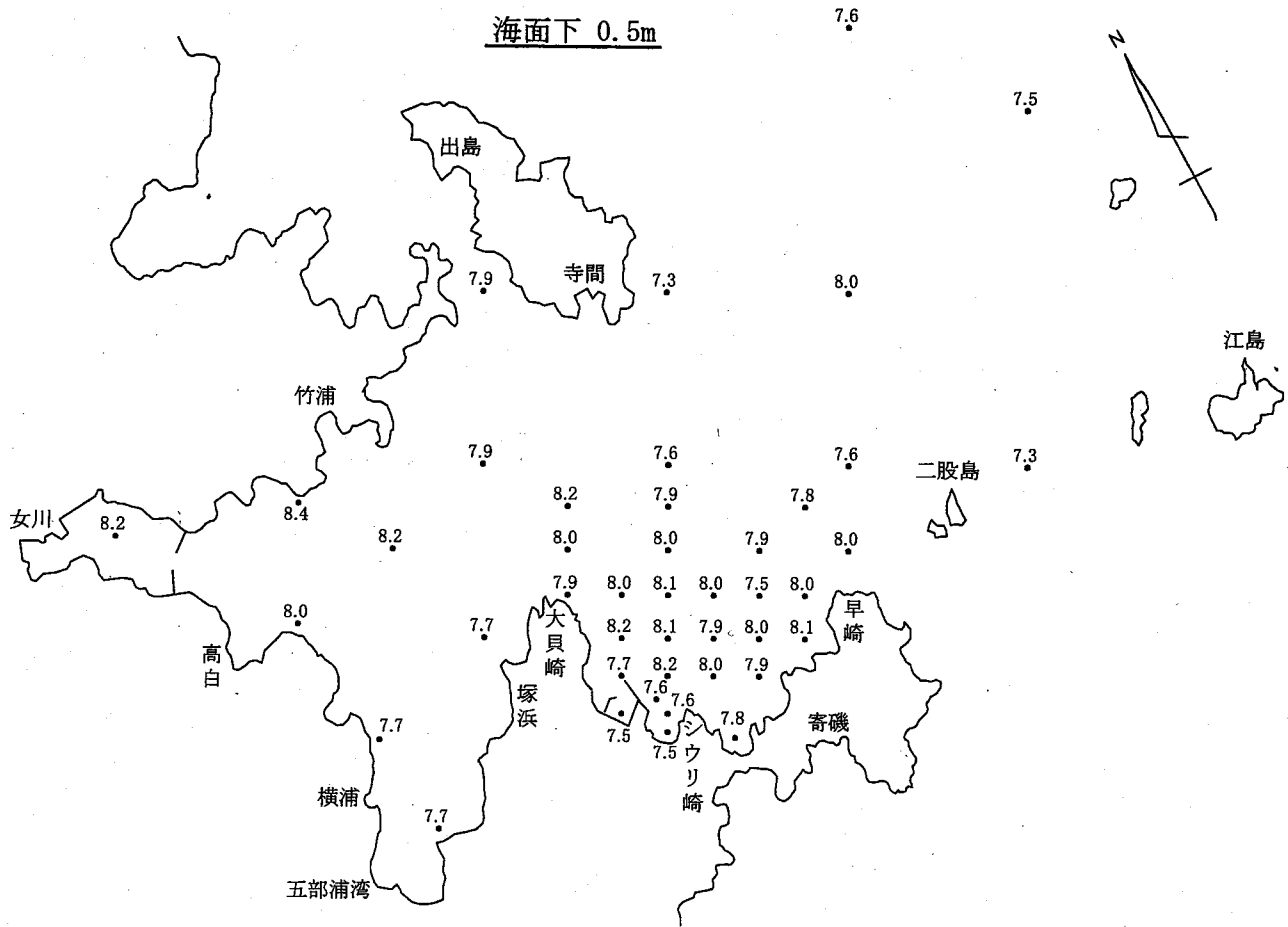
※2 潮位の観測基準面は、発電所基準面O.P. = 0.0m(東京湾基準T.P. = -0.74m)である。

調査年月日：平成24年5月21日

8時20分～9時39分

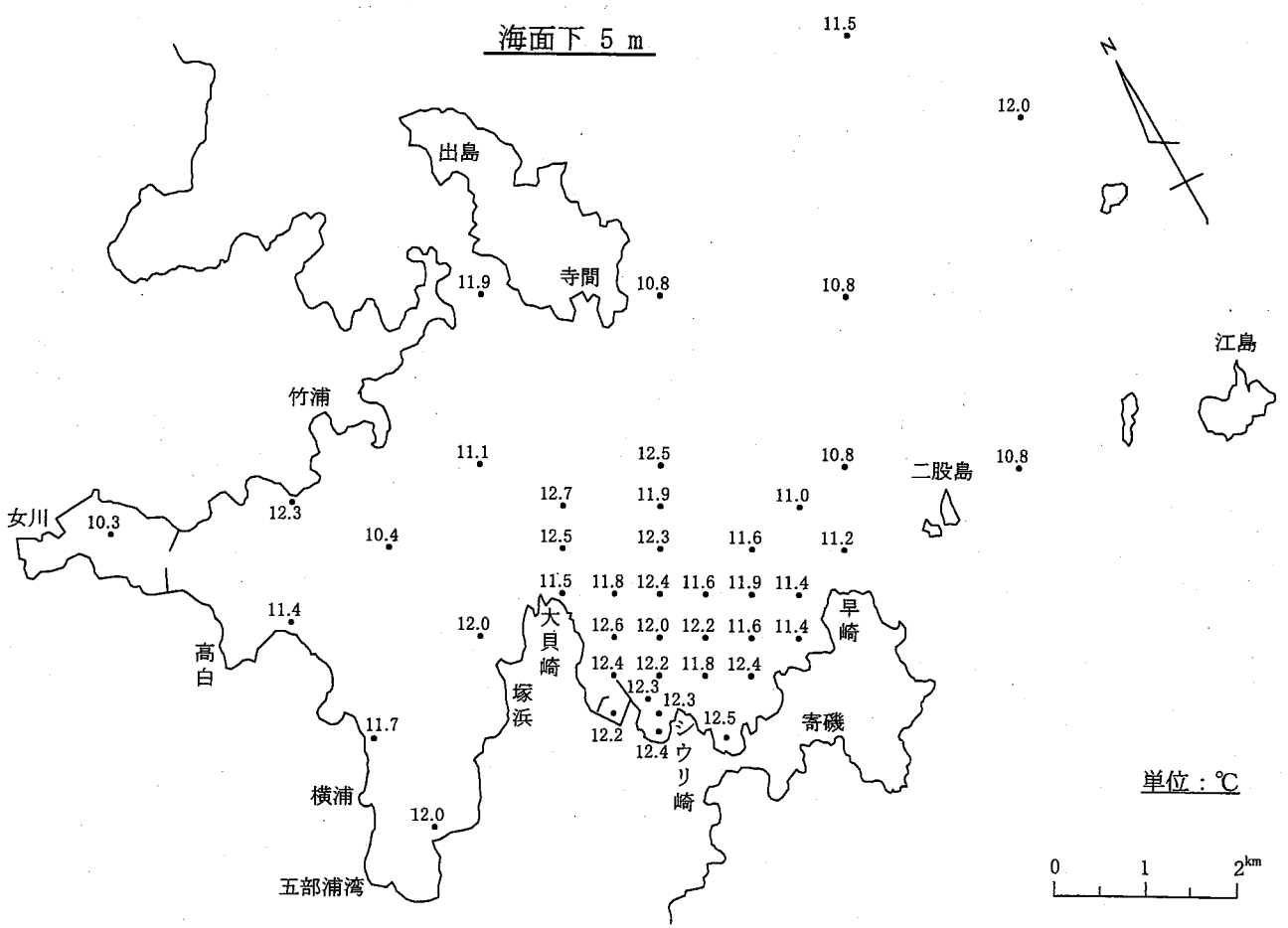
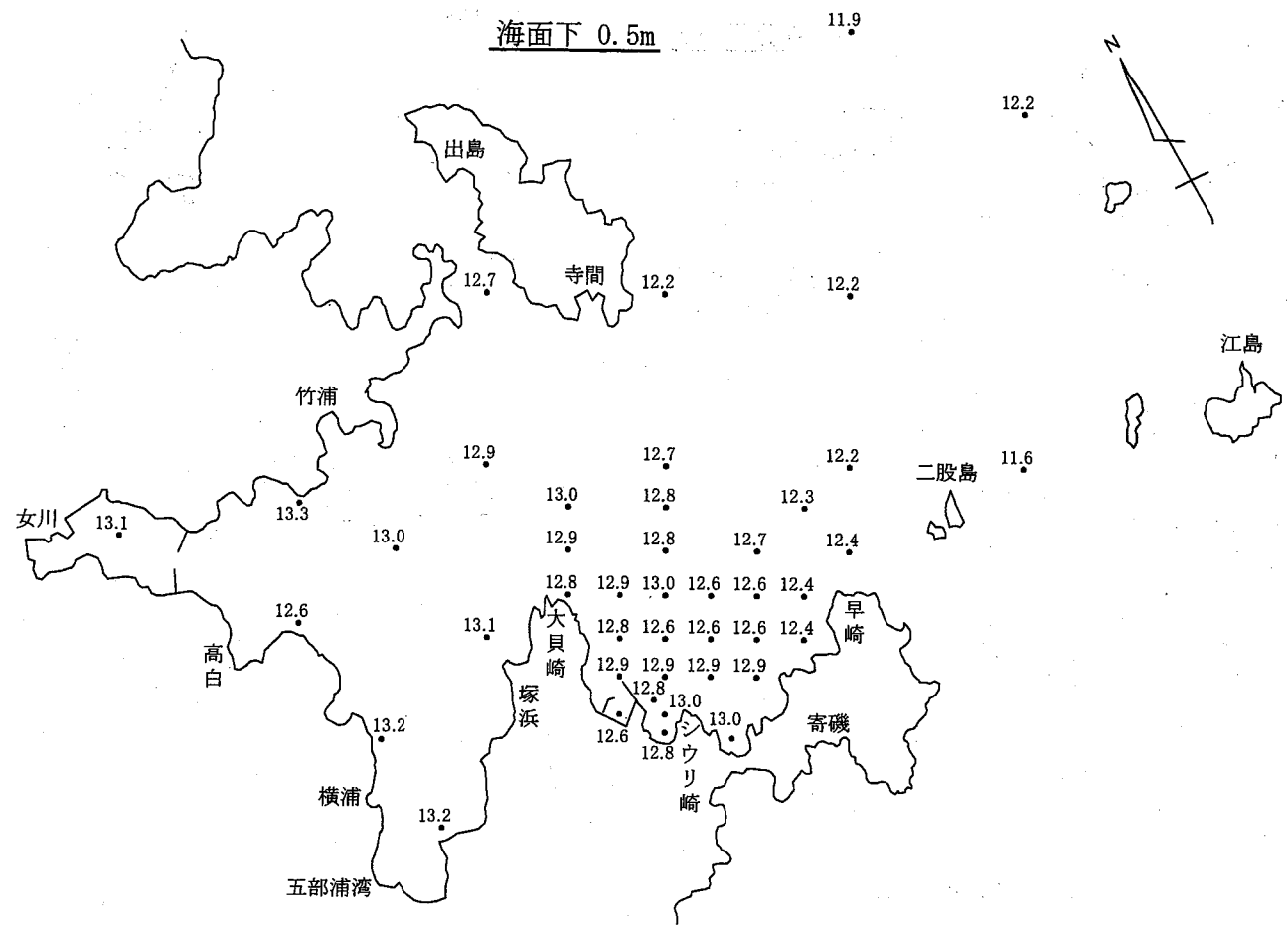
波	高	0.35 m (日平均)				
波	向	NE				
潮	汐 (O.P.) ^{*1} 満潮	0.69	m	(16:53)		
	干潮	-0.42	m	(9:53)		
風	速	0.9	m/s			
風	向	E				
気	温	13.5	°C	(日平均)		
湿	度	90	%	(日平均)		
取水口温度	1号機	12.4	°C	2号機	12.6	°C
				3号機	12.5	°C
陸域放流前温度	1号機	12.8	°C	2号機	11.8	°C
				3号機	11.7	°C
放水量	1号機	2.0	m ³ /sec.	2号機	3.0	m ³ /sec.
				3号機	3.0	m ³ /sec.

※1 潮位の観測基準面は、発電所基準面O.P. = 0.0m(東京湾基準T.P. = -0.74m)である。



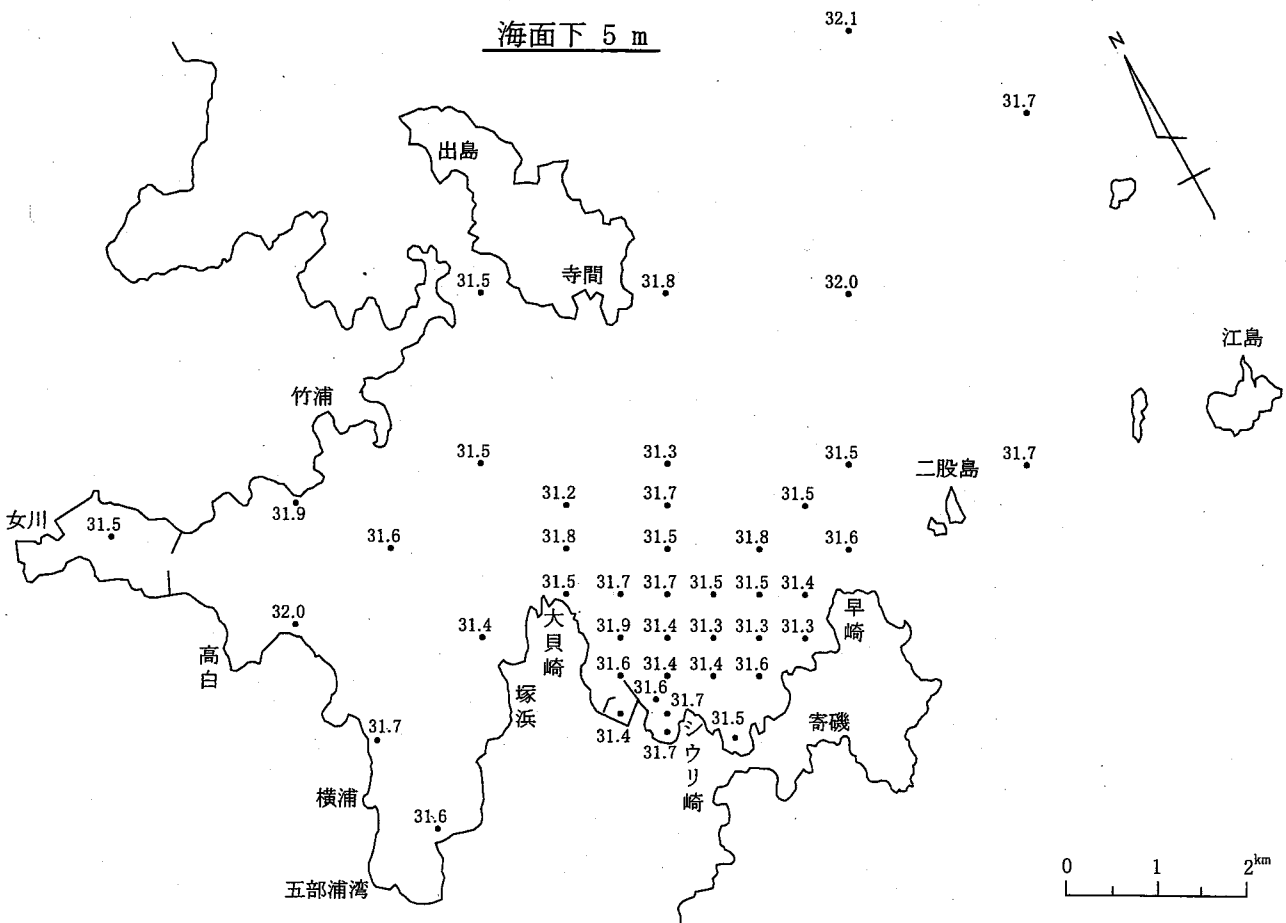
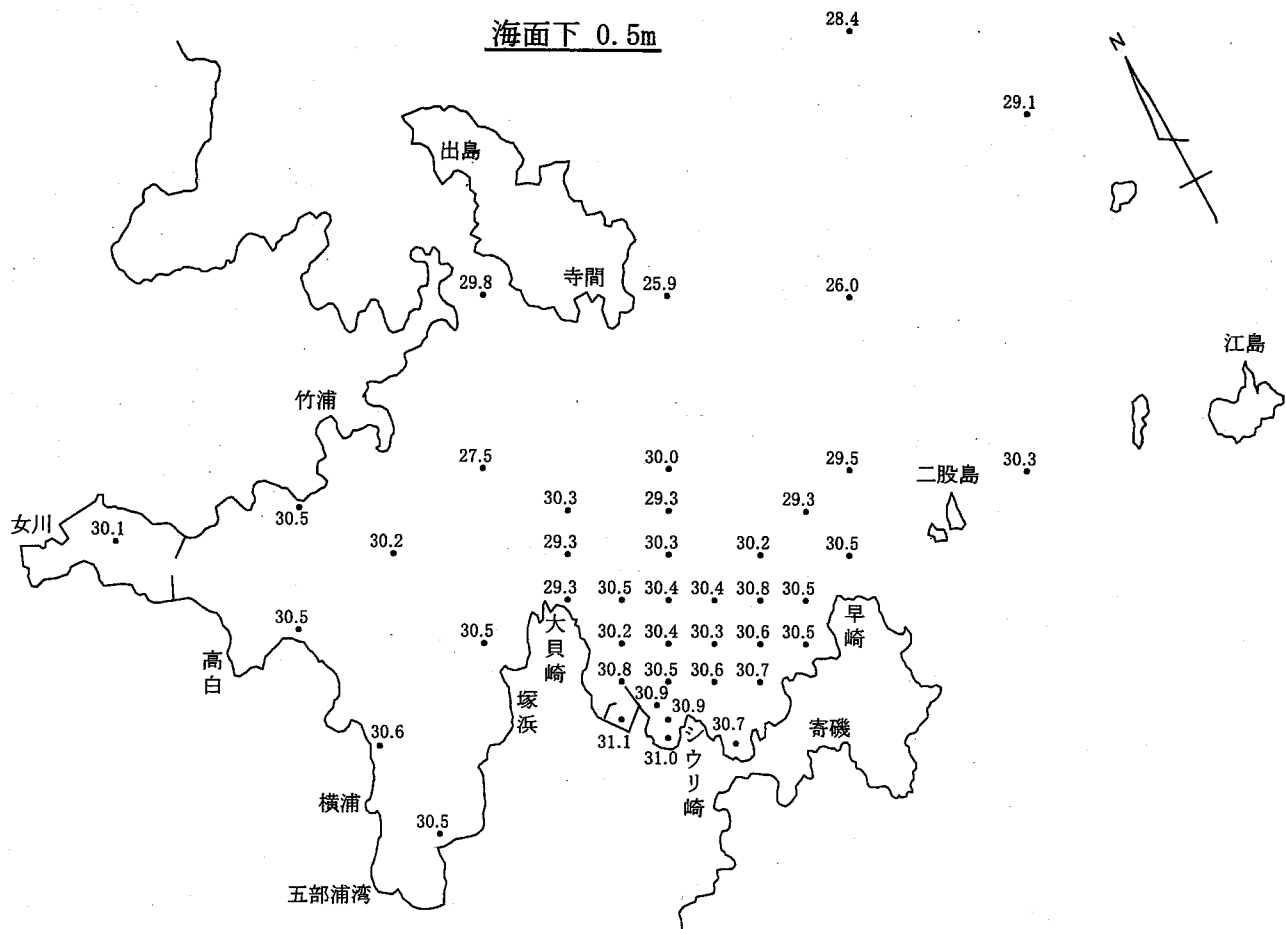
調査年月日：平成 24 年 4 月 18 日（干潮時） 測定者：宮城県水産技術総合センター

図-11-(1) 水温水平分布



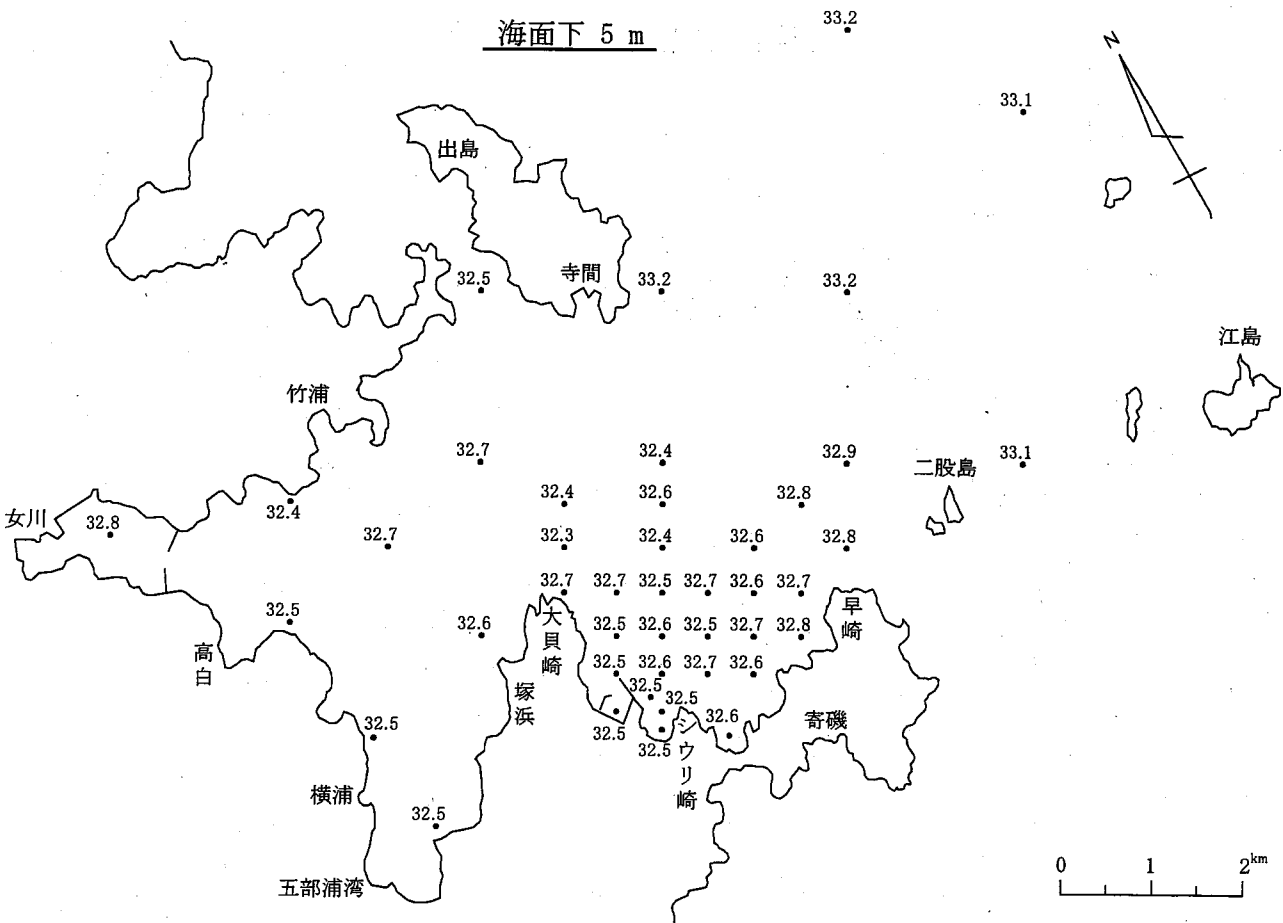
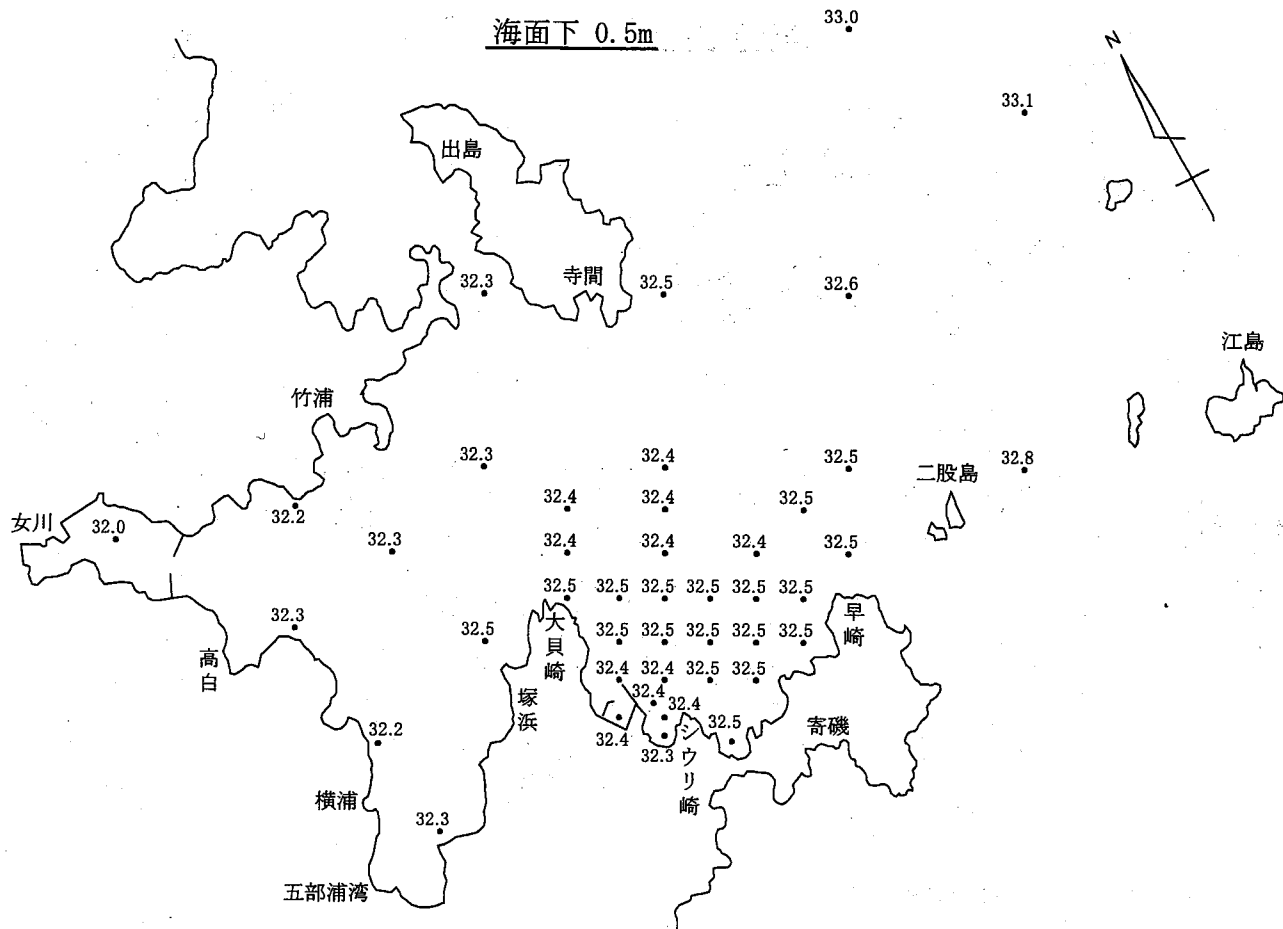
調査年月日：平成 24 年 5 月 21 日 (干潮時) 測定者：東北電力株式会社

図-12-(1) 水温水平分布



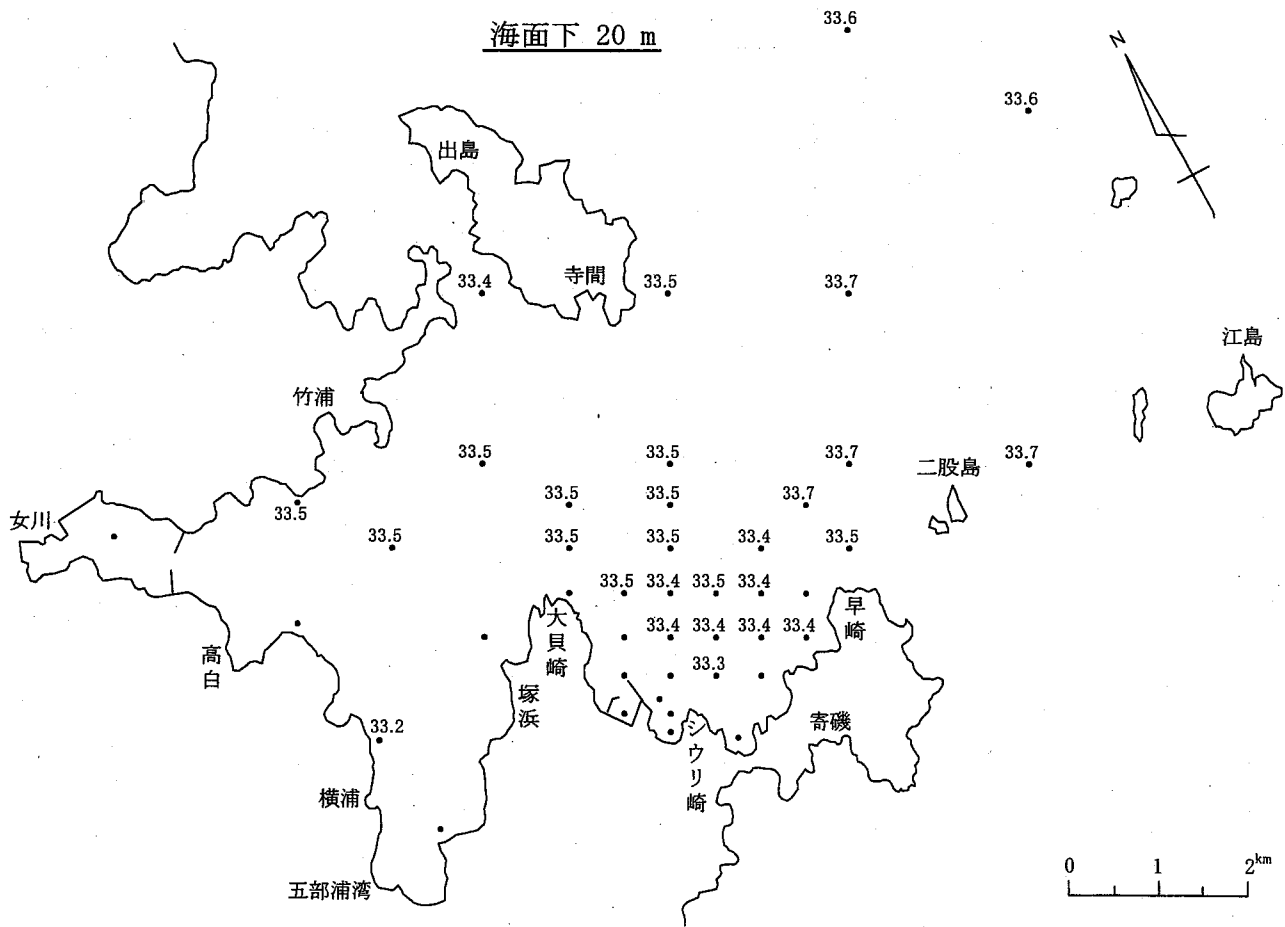
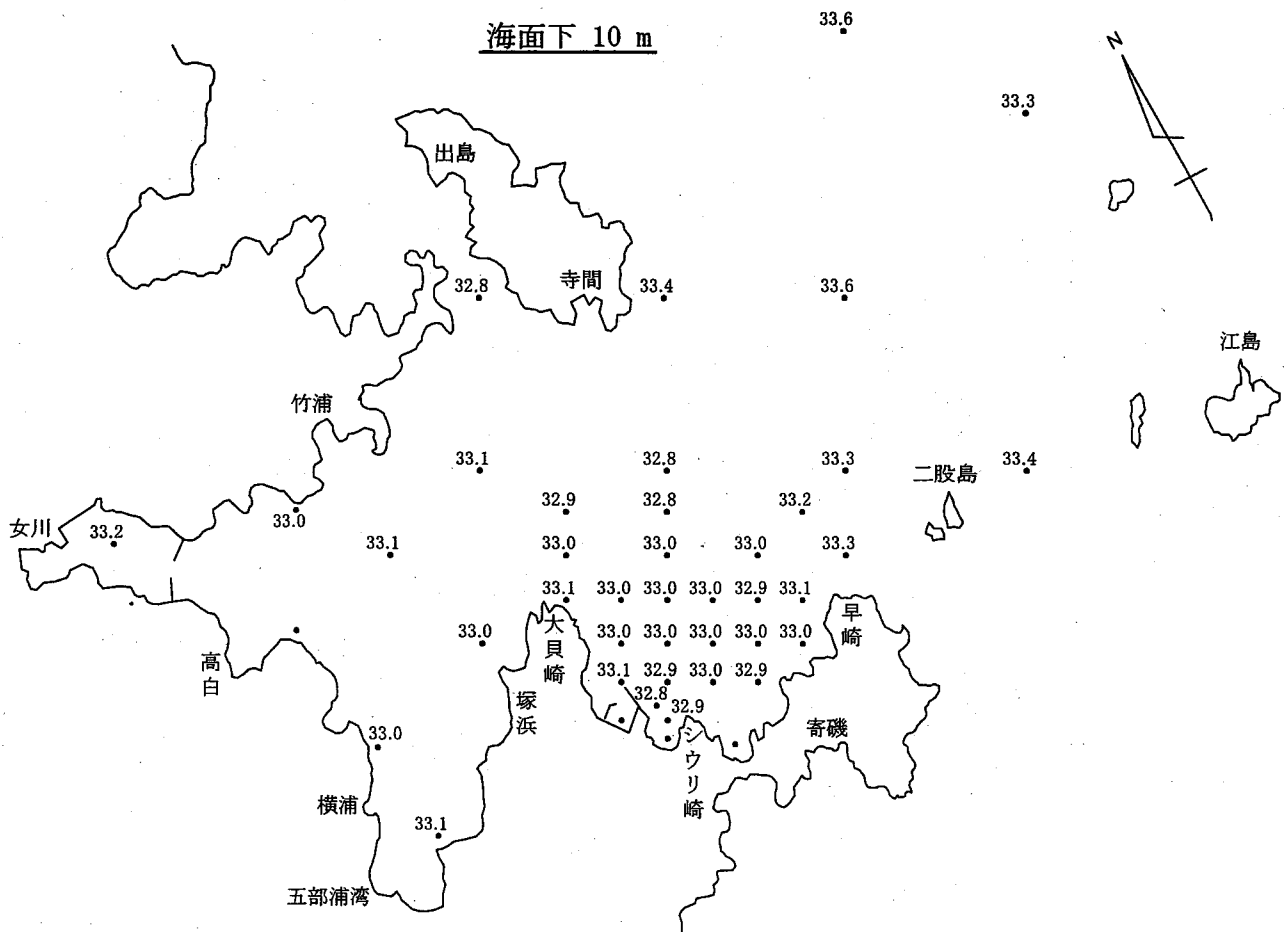
調査年月日：平成24年 4月18日（干潮時） 測定者：宮城県水産技術総合センター

図-13-(1) 塩分水平分布



調査年月日：平成 24 年 5 月 21 日（干潮時） 測定者：東北電力株式会社

図-14-(1) 塩分水平分布



調査年月日：平成 24 年 5 月 21 日（干潮時） 測定者：東北電力株式会社

図-14-(2) 塩分水平分布

表-11 水温調査(モニタリング)

平成24年

※ 〇は震災直前工事による欠測

月	地名	4 月																				5 月																				6 月																																																										
		女川湾沿岸					湾中					前面海域					女川湾沿岸					湾中					前面海域																																																																									
		竹浦	高白	出島	深浜	寺間	香蔵	中央	香蔵	寺間	深浜	出島	高白	竹浦	竹浦	高白	出島	深浜	寺間	香蔵	中央	香蔵	寺間	深浜	出島	高白	竹浦	竹浦	高白	出島	深浜	寺間	香蔵	中央	香蔵	寺間	深浜	出島	高白	竹浦	竹浦	高白	出島	深浜	寺間	香蔵	中央	香蔵	寺間	深浜	出島	高白	竹浦																																															
日	St.	1	2	3	4	5	6	7	8	9	10	11	12	13	14	15	16	17	18	19	20	21	22	23	24	25	26	27	28	29	30	31	平均	旬	1	2	3	4	5	6	7	8	9	10	11	12	13	14	15	16	17	18	19	20	21	22	23	24	25	26	27	28	29	30	31	平均	旬	1	2	3	4	5	6	7	8	9	10	11	12	13	14	15	16	17	18	19	20	21	22	23	24	25	26	27	28	29	30	31	平均	旬
1	4.7	5.0	4.7	4.7	4.9	4.8	4.9	4.5	5.8	4.8	5.0	4.7	5.1	9.4	11.2	11.3	10.5	10.9	11.5	11.5	11.6	11.4	9.3	11.8	7.4	12.0	7.4	15.2	14.7	15.1	14.8	15.0	13.9	15.5	15.2	14.9	14.9	14.5	15.1	13.6	15.1	13.7	1																																																									
2	4.7	5.0	4.7	4.8	4.9	4.8	4.9	4.5	5.8	5.0	5.1	5.0	5.2	7.1	10.1	10.5	9.9	9.5	12.1	11.2	10.8	10.5	8.8	11.0	7.2	11.2	7.3	15.6	15.3	15.0	14.5	15.1	13.8	14.9	15.7	15.7	15.7	14.9	15.8	14.4	15.8	14.5	2																																																									
3	5.0	4.8	5.0	5.2	5.0	4.9	4.9	4.9	6.4	4.9	5.3	5.1	5.3	8.8	12.0	11.4	10.0	10.0	10.6	11.4	10.8	10.2	10.4	10.3	11.0	8.2	11.6	8.2	15.6	15.6	15.3	15.5	15.1	13.4	14.9	15.7	15.7	16.2	15.6	16.3	14.7	16.3	14.9	3																																																								
4	5.0	5.0	5.0	5.1	5.3	5.2	5.3	5.3	6.1	5.4	5.6	5.4	5.4	10.5	10.2	11.1	11.5	10.8	11.4	11.4	11.3	11.2	11.4	11.2	11.0	10.8	11.2	11.0	17.3	15.0	16.3	15.3	15.2	15.9	15.5	15.4	15.2	15.6	15.6	14.1	15.8	14.4	4																																																									
5	4.9	4.8	4.9	4.9	5.3	5.0	5.0	5.0	6.8	5.3	5.7	5.3	5.7	10.8	10.9	11.0	11.1	11.5	11.9	11.9	11.7	11.7	11.6	10.9	11.6	10.9	11.6	11.6	16.1	14.5	15.4	14.1	16.7	14.2	14.6	14.7	14.6	14.3	14.6	14.7	13.4	14.6	13.6	5																																																								
6	4.8	5.3	5.5	5.5	4.9	5.1	5.2	5.3	6.6	5.5	5.7	5.5	5.7	11.2	11.5	11.6	11.5	11.2	12.7	12.6	12.5	12.1	12.1	11.6	12.1	12.1	12.1	11.6	17.3	15.0	16.3	15.3	15.2	15.9	15.5	15.4	15.2	15.6	15.6	14.1	15.8	14.4	6																																																									
7	4.8	5.3	5.4	5.2	4.6	5.2	5.4	5.5	6.5	5.6	5.7	5.6	5.8	11.0	11.5	11.6	11.5	12.3	12.7	12.7	12.5	12.5	12.5	12.1	12.5	12.5	12.5	11.6	14.8	14.9	15.4	14.8	15.0	14.2	14.8	14.2	14.1	14.2	14.7	14.3	13.9	14.5	14.0	7																																																								
8	4.9	5.3	5.4	5.4	5.1	5.4	5.6	5.6	6.5	5.6	5.7	5.6	5.8	11.0	11.5	11.6	11.5	12.3	12.7	12.7	12.5	12.5	12.5	12.1	12.5	12.5	12.5	11.6	14.8	14.9	15.4	14.8	15.0	14.2	14.8	14.2	14.1	14.2	14.7	14.3	13.9	14.5	14.0	8																																																								
9	5.3	5.6	5.5	5.9	5.7	5.4	5.6	5.6	6.5	5.6	5.7	5.6	5.8	10.8	12.4	12.3	12.0	12.5	12.5	12.7	12.8	12.1	12.8	10.7	12.8	10.8	12.8	10.8	15.2	14.3	14.0	14.5	14.1	14.0	14.6	14.8	14.6	14.4	15.0	14.3	14.5	14.4	14.6	9																																																								
10	5.3	5.2	5.6	5.4	5.5	5.8	5.9	5.8	6.9	5.8	5.7	5.9	5.8	12.5	12.9	12.6	12.7	12.5	12.4	12.6	12.6	13.4	11.9	12.6	12.3	14.8	14.9	14.0	14.4	14.1	13.5	13.8	14.0	14.4	14.6	15.3	14.6	15.0	14.7	15.0	10																																																											
11	5.9	6.0	6.1	6.3	6.4	5.8	5.7	5.6	5.5	6.8	5.6	5.6	5.7	11.1	11.4	12.1	11.5	11.4	12.1	11.7	11.6	11.6	12.9	11.6	11.8	11.8	11.8	11.8	14.7	14.5	14.9	15.0	14.4	14.0	14.8	14.8	14.7	14.8	14.7	15.1	14.8	15.1	11																																																									
12	5.3	5.7	6.8	6.6	6.6	6.0	6.2	6.3	6.6	6.3	6.0	6.3	6.0	11.4	11.8	11.9	12.2	11.2	10.6	11.2	11.0	10.9	11.0	12.0	11.3	11.0	11.4	15.7	15.2	15.2	15.6	15.8	14.8	15.2	15.2	15.3	16.0	15.2	15.7	15.3	15.7	12																																																										
13	5.9	5.9	7.0	7.0	7.0	6.3	6.2	6.3	6.8	7.1	6.8	6.2	6.7	10.7	10.4	11.1	11.0	10.9	10.2	10.9	10.8	10.8	10.7	11.6	10.8	10.9	10.8	11.0	15.7	15.4	15.1	15.5	15.9	14.9	15.2	15.1	15.3	16.1	15.3	15.8	15.3	15.9	13																																																									
14	6.0	6.2	6.8	6.6	6.3	6.3	6.4	6.4	6.5	7.2	6.5	6.6	6.5	6.7	11.2	11.2	10.9	11.3	11.4	11.5	11.3	11.2	10.9	11.6	11.1	11.1	11.2	11.2	15.7	15.3	14.8	15.7	15.8	15.0	15.6	15.5	15.4	16.1	15.3	15.7	15.4	15.5	15																																																									
15	6.4	6.7	6.6	6.5	6.9	6.9	6.8	6.9	7.0	7.4	6.9	6.7	6.9	6.7	11.6	11.2	11.1	11.1	11.4	11.5	11.3	11.2	10.9	11.6	11.1	11.1	11.2	11.2	15.7	15.3	14.8	15.7	15.8	15.0	15.6	15.5	15.4	16.1	15.3	15.7	15.4	15.5	16																																																									
16	7.0	7.0	7.6	7.2	7.1	7.5	7.1	7.1	7.0	8.0	7.0	6.9	7.1	7.1	10.9	10.2	11.9	11.9	11.8	11.0	11.1	11.2	11.6	12.2	11.6	11.2	11.8	11.3	15.9	15.0	15.5	15.3	16.0	14.7	15.8	15.8	15.6	15.5	15.4	15.5	14.5	15.5	14.7	17																																																								
17	6.9	7.0	7.8	7.1	6.8	8.1	7.5	7.4	7.3	7.8	7.4	6.9	7.4	7.0	11.4	10.5	11.4	11.2	12.6	11.2	11.8	11.7	11.7	12.7	11.8	11.3	11.9	11.4	15.1	13.6	15.8	16.1	15.7	15.0	15.7	15.9	15.9	15.6	16.1	15.1	16.0	15.1	18																																																									
18	7.0	7.3	7.8	7.1	7.3	7.8	8.1	8.1	8.4	8.9	8.4	8.0	8.4	8.2	11.8	11.2	11.1	11.3	12.1	11.3	11.8	11.8	11.8	12.4	12.0	11.6	11.9	11.6	15.7	15.3	15.2	15.3	15.6	15.1	15.4	15.5	15.6	15.5	16.0	15.8	15.3	15.8	15.5	19																																																								
19	7.6	8.1	8.2	8.0	7.7	7.9	8.1	8.2	8.4	9.3	8.4	8.4	8.5	8.7	12.9	12.3	13.0	12.1	12.7	12.5	12.5	12.5	12.4	12.4	12.9	12.9	12.4	12.9	15.2	15.0	15.5	15.3	15.4	15.1	15.1	15.1	15.0	15.5	16.3	15.5	15.9	15.6	16.0	20																																																								
20	8.6	8.7	8.6	8.4	8.1	8.3	8.3	8.3	8.7	9.6	8.5	7.7	8.6	8.1	13.7	12.4	12.0	13.0	14.2	12.3	12.8	12.9	13.1	12.8	12.8	12.9	13.2	12.9	15.2	16.2	15.2	15.2	16.0	15.9	15.6	15.2	16.0	15.9	15.6	15.2	16.4	15.3	15.4	15.5	15.6	21																																																						
21	8.5	9.0	9.1	8.8	8.8	8.5	8.3	8.2	8.3	8.7	8.4	6.6	8.5	6.8	13.6	13.5	13.6	13.5	13.6	11.7	12.4	12.6	13.0	13.2	13.5	13.4	12.9	13.4	15.7	14.7	16.6	15.8	15.5	15.7	16.0	16.2	16.1	15.8	16.1	15.7	15.7	15.7	15.7	22																																																								
22	7.7	7.5	8.6	7.0	9.3	8.1	7.3	6.9	6.9	8.2	7.2	6.4	7.3	6.5	12.5	13.5	12.6	13.1	12.3	11.6	12.4	12.6	12.8	13.0	14.3	13.1	13.2	13.3	16.5	16.0	16.6	17.7	16.0	15.8	16.4	16.4	16.5	16.5	16.7	16.6	16.5	16.5	16.0	23																																																								
23	6.6	6.8	8.5	7.1	8.3	8.9	8.5	8.5	8.2	7.8	8.1	6.8	7.9	6.7	13.3	12.9	14.3	14.4	13.1	12.5	13.4	13.2	12.8	12.8	13.7	13.0	12.9	13.0	15.9	15.3	16.1	15.6	15.2	16.2	16.0	16.3	16.3	16.2	16.1	16.3	14.9	16.3	15.1	24																																																								
24	8.5	8.5	10.2	8.9	8.8	9.9	9.7	9.5	9.3	9.7	9.4	7.6	9.6	7.9	12.5	11.8	12.9	12.7	13.4	13.1	13.0	13.2	13.1	12.6	13.4	12.5	12.7	12.7	15.9	15.3	16.1	15.6	15.2	16.2	16.0	16.3	16.3	16.2	16.1	16.3	14.9	16.3	15.1	25																																																								
25	8.7	9.1	10.5	10.0	10.7	10.2	9.8	9.4	9.0	9.4	9.3	7.5	9.3	7.7	13.0	11.9	14.1	13.7	13.2	13.0	13.1	13.2	13.1	13.3	13.7	12.6	13.5	12.6	15.7	15.8	15.8	16.5	15.0	15.1	15.1	15.5	15.8	15.8	16.1	16.3	15.9	16.0	16.1	16.1	26																																																							
26	8.7	9.1	10.5	10.0	10.7	9.8	9.2	9.0	8.6	8.5	8.5	7.0	8.5	7.1	13.9	13.0	15.4	13.3	13.3	13.0	13.4	13.5	13.6	13.7	13.9	13.9	13.1	14.1	13.2	16.2	16.2	16.8	16.4	15.4	16.0	16.7	16.7	16.3	16.3	17.0	16.2	16.3	16.4	16.5	27																																																							
27	8.9	9.2	9.8	9.0	9.0	10.5	10.2	10.3	9.8	10.2	8.5	10.3	8.6	13.9	14.1	13.3	13.8	13.2	12.5	13.1	13.3	13.4	13.7	14.7	13.8	13.7	13.8	13.8	15.5	15.5	16.3	15.5	16.0	16.1	16.6	16.4	16.2	16.2	16.5	16.3	15.6	16.5	15.9	28																																																								
28	10.5	10.1	10.3	10.2	9.7	10.5	10.4	10.4	9.8	10.1	10.3	8.4	10.3	8.6	13.8	13.7	13.5	14.3	13.4	13.1	13.9	14.2	14.0	13.9	14.8	14.1	13.8	14.2	13.9	17.2	16.5	16.3	15.6	15.0	15.5	16.7	16.6	16.5	16.3	15.9	16.6	15.1	16.8																																																									

リサイクル適性 (A)

この印刷物は、印刷用の紙へ
リサイクルできます。

