

原子力災害対策特別措置法第15条第1項の基準に達したときの報告様式(原子炉施設)

7. プラントの状況		確認時刻		時 分	
事故発生時の状況	発電所状態	原子炉出力			%
	停止時刻	炉心平均燃焼度			MWD/MTU
現在の状況	原子炉出力	%	原子炉圧力		MPa[gage]
	原子炉水温度	℃	原子炉水位 (有効燃料頂部より)		mm
	格納容器圧力	kPa[gage]	格納容器内水素濃 度(ドライ値)		%
8. 放射性物質の放出状況等		確認時刻		時 分	
放出状況	放出開始時刻	放出停止時刻			
	放出箇所	放出高さ(地上高)			m
・放出状況の評価を 開始した時刻 (時 分)	放出実績評価	評価時点での放出率	評価時刻までの放出量		
	希ガス	Bq/h	Bq		Bq
	ヨウ素	Bq/h	Bq		Bq
・放出継続時間 (時間 分)	その他(核種)	Bq/h	Bq		Bq
	主排気筒	cps			
排気筒モニタ	名称	MP-1	MP-2	MP-3	MP-4
モニタリング ポスト	nSv/h				MP-5
	μSv/h				MP-6
気象情報	天候			風向	
	風速	m/s		大気安定度	
9. 放射性物質の放出評価		評価時刻		時 分	
放出見通し	放出評価時刻以降の放出見通し	希ガス	ヨウ素	合計	
		Bq	Bq	Bq	Bq
最大地点の線量の推定	外部全身被ばく	方位	距離	被ばく線量	
	甲状腺被ばく		km	mSv	
10. 被ばく者の状況および汚染拡大の有無		確認時刻		時 分	
被ばく者の状況	有・無	被ばく者	名	要救助者	名
汚染拡大の有無	有・無				
11. その他					

原子力災害対策特別措置法第15条第1項の基準に達したときの報告様式(事業所外避難)

内閣総理大臣		(第 報)	
原子力規制委員会			
国土交通大臣			
都道府県知事			
市町村長 殿			
第15条 報 告			
原子力災害対策特別措置法第25条第2項に基づき、応急措置の概要(同法第15条第1項に係る原子力緊急事態事象の発生)を以下のとおり報告します。			
発信日時	平成 年 月 日 時 分	送信者	東北電力㈱女川原子力発電所 原子力防災管理者:
受信日時	平成 年 月 日 時 分	受信者	
1. 特定事象件名: _____			
2. 特定事象の発生箇所: _____ 都道府県 _____ 市区町村 _____			
3. 特定事象の発生時刻: 平成 年 月 日 時 分			
4. 報告する内容 事業所外運搬放射線量上昇・事業所外運搬放射性物質漏えい			
5. 発生事象と対応の概要			
6. 周辺環境への影響 無 ・ 有 (8, 9 参照)			

原子力災害対策特別措置法第15条第1項の基準に達したときの報告様式(事業所外避難)
様式13 (2/2)

7. 輸送容器の状況		確認時刻	時 分
事故発生時の状況	輸送物		使用容器
	出発地/到着予定地		輸送手段
現在の状況	火災の有無	有・無	爆発の有無
	漏えいの有無	有・無	有・無
	特記事項		

8. 放射性物質の放出状況等		確認時刻	時 分
放出状況	放出、漏えい開始時刻		放出、漏えい停止時刻
	放出、漏えい箇所		
放射線量率	距離・場所		
	nSv/h μSv/h		

9. 放射性物質の放出評価		評価時刻	時 分
放出見通し	放出評価時刻以降の放出見通し		
	最大地点の線量の推定	方位	距離
	外部全身被ばく		mSv

10. 被ばく者の状況および汚染拡大の有無 確認時刻 時 分			
被ばく者の状況	有・無	被ばく者 名	要救助者 名
汚染拡大の有無	有・無		

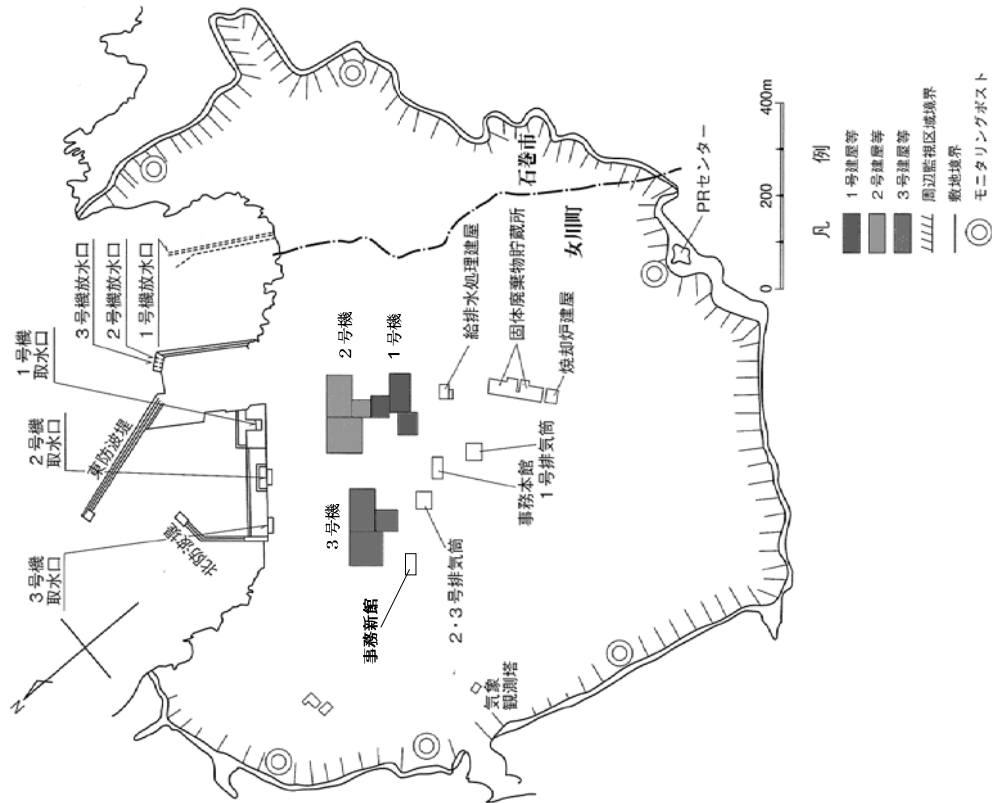
11. その他

資料1-4-1 女川原子力発電所施設の状況

1 施設の概要

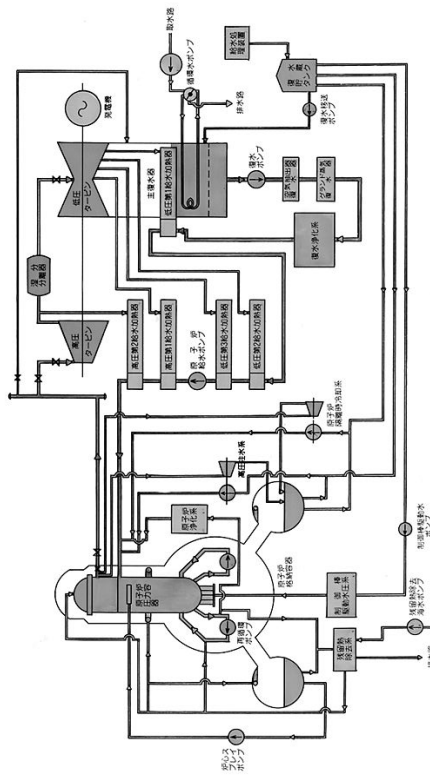
区分	1号機	2号機	3号機
位置	宮城県牡鹿郡女川町、石巻市 (北緯38°24′, 東経141°30′)		
用地面積	約173万㎡(海部埋立地含む)		
電気出力	52.4万kW	82.5万kW	
	沸騰水型(濃縮ウラン、軽水循環、軽水冷却)		
原子炉	1,593 MW	2,436 MW	
燃料	燃料棒×368本, 全ウラン重量約63 t	低濃縮二酸化ウラン	
	燃料棒×560本, 全ウラン重量約96 t		
原子炉格納容器	形式	圧力抑制形	
	(寸法)	ドライドーム：アロコ形 [球部直径：19.2 m 円筒部直径：9.8 m 全高：33.1 m] アロコ形 [円筒部中心線直径：31.4 m 円筒部断面直径：8.1 m]	
気水分離器	形式	たて形軸流濾心式	
	圧力	6.93 MPa	
主蒸気	蒸気流量	約2.91×10 ⁴ t/h	
	温度	286℃	
タービン	形式	くし形3気筒4流排気	
	容量	52.4万kW (1,500 rpm)	くし形4流排気復水式(再熱式)
発電機	形式	横軸円筒回転界磁 3相同期発電機	
	容量	585 MVA (22kV)	920 MVA (17kV)
電機蓄電池年月日	昭和45年5月29日	昭和62年3月19日	平成6年3月17日
原子炉設置許可年月日	昭和45年12月10日	平成元年2月28日	平成8年4月12日
着工年月日	昭和54年12月25日	平成元年8月3日	平成8年9月11日
初臨界年月日	昭和58年10月18日	平成6年11月2日	平成13年4月26日
営業運転年月日	昭和59年6月1日	平成7年7月28日	平成14年1月30日

女川原子力発電所配置図

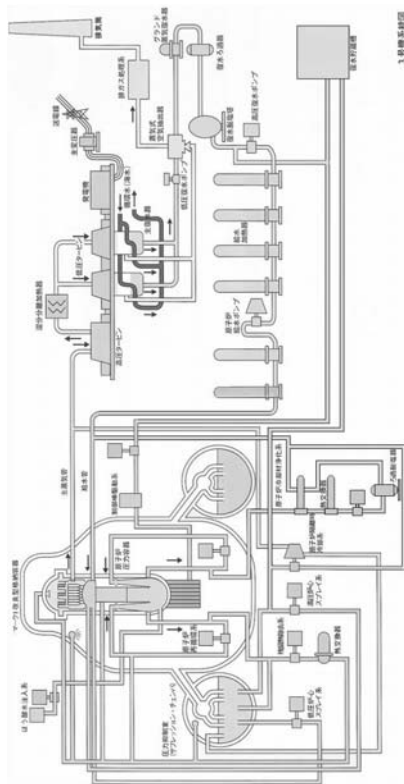


資料1-4-2 女川原子力発電所プラント系統図

1号機

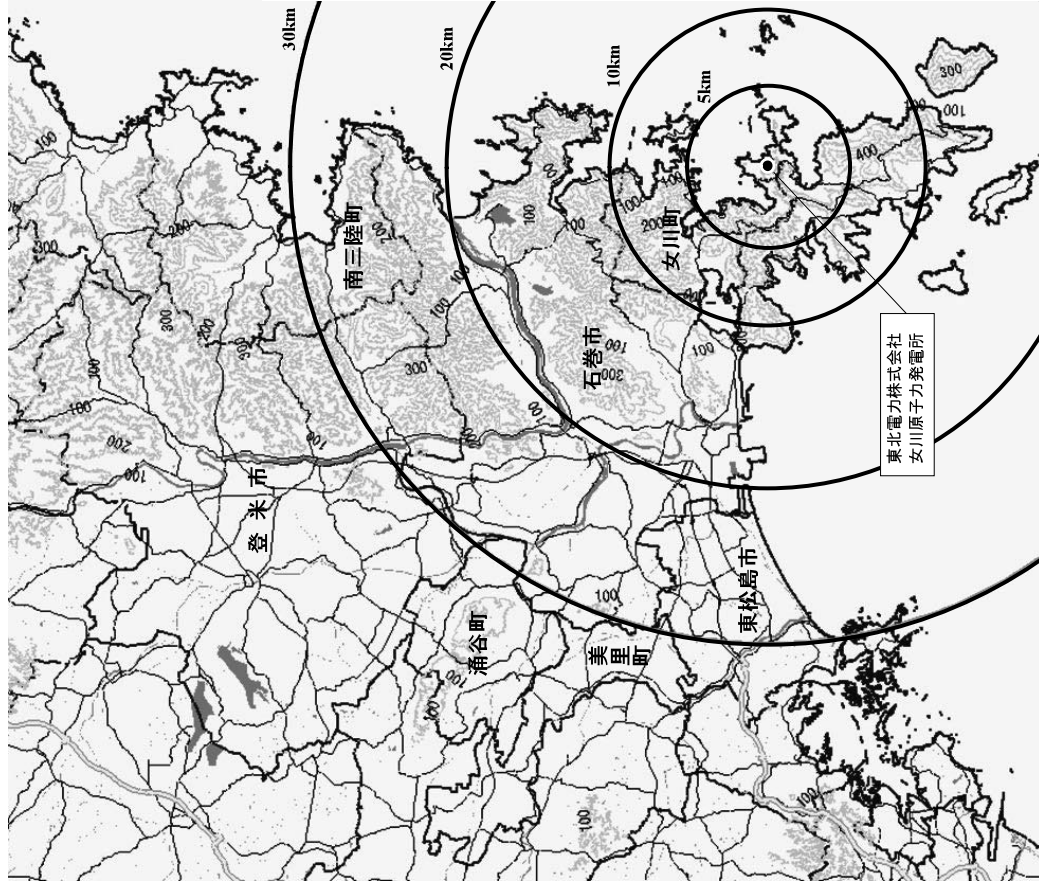


2・3号機



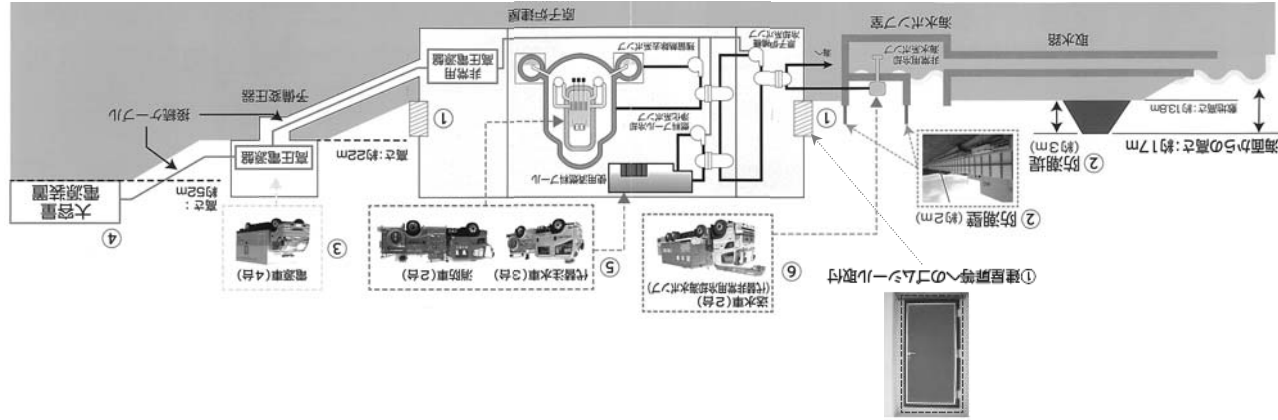
※詳細については、原子炉設置許可申請書及び原子炉施設保安規定（女川原子力発電所内配備）等を参照

資料 1-4-3 女川原子力発電所周辺地域図



国土地理院提供

※図中には主要道路・河川・湖沼・等高線を記載しており、100等の数字は等高線(m)を表している。



津波による設備浸水・電源確保・冷却機能維持に係る設備

資料 1-7-1 関係機関による応援協力体制

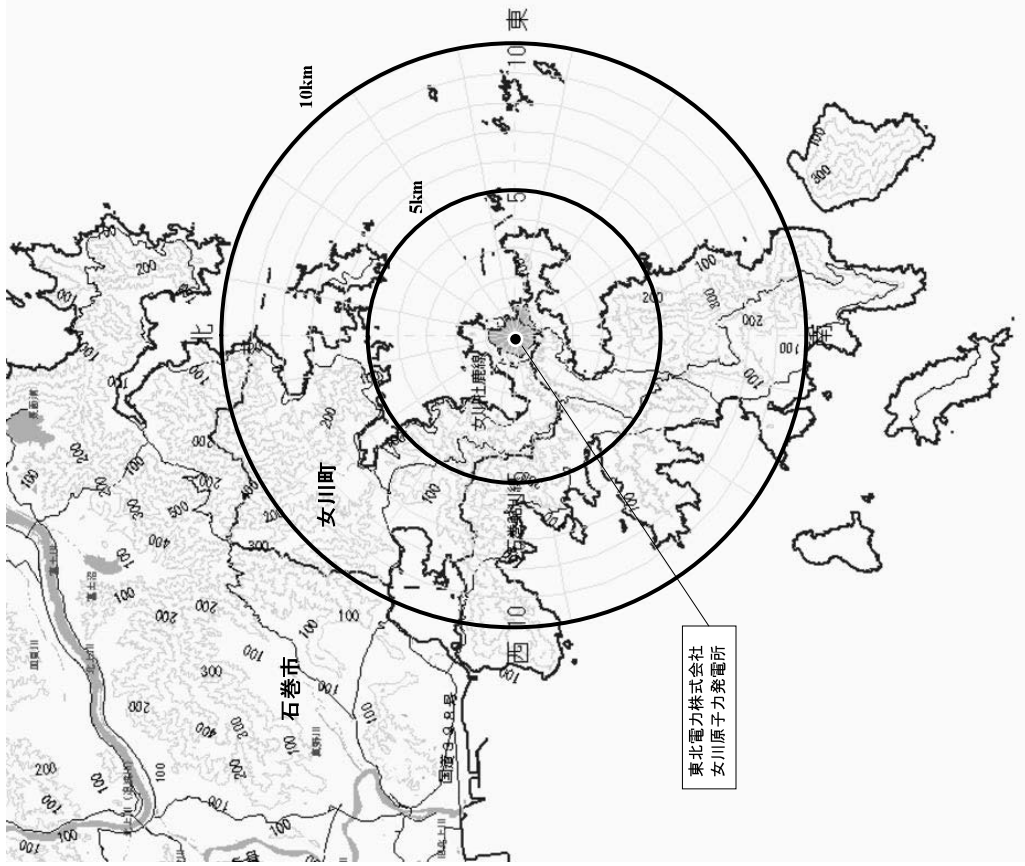
1. 緊急時に国が派遣する専門家（原子力規制庁より関係機関の所管省庁へ派遣等を依頼し、当該所管省庁は専門家リストを基本として適切な専門家の派遣を所管の関係機関に依頼することとなる）

(1) 原子力施設の災害の場合に派遣する共通の専門家

職名	専門又は任務	所在地
独立行政法人放射線医学総合研究所 福島復興支援本部環境動態・影響プロジェクトサブリーダー	放射線防護	千葉県
放射線防護研究センター規制科学プログラムリーダー	"	"
医療被ばく研究プロジェクト医療被ばく研究推進室長	"	"
国立保健医療科学院生活環境部環境物理学室長	"	東京都
独立行政法人水産総合研究センター中央水産研究所 海洋・生態系研究センター放射能調査グループ長	"	神奈川県
独立行政法人農業環境技術研究所 研究コーディネーター	"	茨城県
独立行政法人日本原子力研究開発機構 理事長があらかじめ指名している指名専門家*	原子工学 核燃料工学 臨界・蒸気 安全評価 輸送 環境放射線 環境影響評価 個人被ばく評価 放射線管理	茨城県等

(2) 原子力発電所の災害の場合に派遣する専門家

職名	専門又は任務	所在地
独立行政法人日本原子力研究開発機構 理事長があらかじめ指名している指名専門家 ((1)参照)	8分野 (1)参照	茨城県等
一般財団法人電力中央研究所 原子力技術研究所長	原子力工学	東京都
独立行政法人産業技術総合研究所 計測標準研究部門量子放射科長	放射線計測	茨城県



国土地理院提供

※図中には主要道路・河川・湖沼・等高線を記載しており、100等の数字は等高線(m)を表している。

2. 緊急時における原子力規制委員会の体制

(1) 原子力規制委員会

(平成 24 年 12 月 1 日現在)

氏名	所属・役職
田中 俊一	原子力規制委員会委員長
島崎 邦彦	原子力規制委員会委員
更田 豊志	原子力規制委員会委員
中村佳代子	原子力規制委員会委員
大島 賢二	原子力規制委員会委員

(2) 緊急事態応急対策委員 (緊急事態応急対策等拠点施設に必要な委員が派遣される)

(平成 25 年 1 月現在)

氏名	所属・役職	専門
大内初一朗	独立行政法人日本原子力研究開発機構経営企画部技術副主幹	核燃料輸送 再処理施設の安全 性、臨界安全、遮へ い
須藤 俊幸	独立行政法人日本原子力研究開発機構経営企画部技術主幹	環境影響
茅野 政道	独立行政法人日本原子力研究開発機構原子力基礎工学研究部門長 (兼) 原子力エネルギー基盤連携センター長	臨界安全
外池幸太郎	独立行政法人日本原子力研究開発機構原子力基礎工学研究部門特別チ ーム統括管理技術開発グループリーダー	シビアアクシデ ント
丸山 桂	独立行政法人日本原子力研究開発機構安全研究センター原子炉安 全研究ユニットリスク評価・防災研究グループリーダー	原子炉物理
山本 肇夫	国立大学法人名古屋工業大学研究科マテリアル理工学専攻 教授	熱水力安全
与能本泰介	独立行政法人日本原子力研究開発機構安全研究センター原子炉安 全研究ユニット熱水力安全研究グループ研究主幹	安全評価(確率的 安全評価、事故故障 事例の分析評価)
渡辺 憲夫	独立行政法人日本原子力研究開発機構安全研究センター研究主幹	

<防衛対策関係>

(平成 25 年 1 月現在)

氏名	所属・役職	専門
浅利 靖	国立大学法人弘前大学大学院医学研究科教授	救急・災害医学、中 毒・緊急破たん医療
金 吉晴	独立行政法人国立精神・神経医療研究センター精神保健研究所 成人精神健康研究部長、災害時こころの情報支援センター長	精神病理学、心的外 傷後ストレス障害 (PTSD)
鈴木 元	学校法人国際医療福祉大学教授	放射線病理、免疫 学、放射線疫学
細井 義夫	国立大学法人東北大学大学院医学系研究科放射線生物学分野 教授	放射線災害医療学、 放射線生物学、 放射線医学
本間 俊亮	独立行政法人日本原子力研究開発機構安全研究センター長	緊急時対応、環境影 響評価
山口 芳裕	杏林大学医学部救急医学教室主任教授・高度救命救急センター長	救急医学、集団災害
横山 邦彦	公立松任石川中央病院 PET センター長、副院長	腫瘍核医学、RI 治 療、甲状腺疾患

3. 国が派遣する緊急時モニタリング要員及び機器等

(1) 国が派遣する要員及び機器

(平成 25 年 9 月現在)

組 織	要 員	機 材
独立行政法人 日本原子力研究開発機構 緊急時連絡先 (24 時間体制) 原子力緊急時支援・研修センター 029-264-2681 (直)	独立行政法人 日本原子力研究開発機構 緊急時モニタリング要員 約 20 名	1. サーベイメータ 200 台 2. モニタリングカー 5 台 3. 集じん器 13 台 4. ヨウ素サンプラ 8 台 5. カウンタ 13 台 6. ホールボディカウンタ車 2 台 7. 体表面測定車 2 台 8. 現場指揮車 1 台
独立行政法人 放射線医学総合研究所 緊急時連絡先 企画部企画課長 043-206-3040 (直)	緊急時モニタリングチーム 約 10 名 [班構成] チームリーダー サブリーダー 測定係 試料採取係 記録係 連絡係	1. サーベイメータ 10 台 (γ線用 2、β・γ線用 4、 α線用 2、中性子線用 2) 2. 可搬型γ線エリアモニタ 3 台 3. 可搬型ダストモニタ 6 台 α核種用 3 台 β核種用 3 台 4. 集じん器 3 台 5. 可搬型 Ge 半導体検出器 1 台

(2) 設置者より動員される要員及び機器等

要員 (人)	サーバメーター (台)	T.I.D (個)	個人線量計 (個)	ダストサンブラ (台)	移動型調車 (台)
13	10	100	30	2	1

4 国が派遣する緊急対応医療チーム (平成25年9月現在)

職	名	任 務	担 当
	独立行政法人放射線医学総合研究所 REMAT 派遣業務室長	医療活動指導・協力	総 務 派遣要員
	REMAT 派遣業務室員	〃	総 務 派遣要員
	REMAT 医療室医長	〃	被ばく医療 派遣要員
	REMAT 医療室員	〃	被ばく医療 派遣要員
	REMAT 線量評価室長	〃	線量評価 派遣要員
	REMAT 線量評価室員	〃	線量評価 派遣要員
	REMAT 放射線防護室長	〃	放射線防護 派遣要員
	REMAT 放射線防護室員	〃	放射線防護 派遣要員

※財団法人放射線影響研究所及び広島大学の要員については、原子力災害対策マニュアル(平成25年9月2日一部改訂)を参照のこと。

資料1-8-1 宮城県防災会議原子力防災部会要綱

1 趣 旨

この要綱は、宮城県防災会議条例(昭和37年宮城県条例第25号)第4条及び宮城県防災会議規程第6条に規定する部会のうち、原子力防災に関する部会について定めるものとする。

2 部会の名称

部会の名称は、宮城県防災会議原子力防災部会(以下「部会」という。)と称する。

3 部会の構成

- (1) 部会の構成は、委員10人以内及び専門委員20人以内をもって組織する。
- (2) 委員は、宮城県防災会議委員のうち別表の1に掲げる職にある者とする。
- (3) 専門委員は、別表の2のとおりとする。

4 部会長及び職務代理者

- (1) 部会長には、宮城県副知事(環境生活部担当)の職にある者とする。
- (2) 部会長に事故あるときは、環境生活部長の職にある者がその職務を代理する。

5 部会の調査審議事項

- 部会の調査審議事項の調整等は、環境生活部原子力安全対策課が行うものとする。
- (1) 地域防災計画(原子力災害対策編)の作成及び修正に関する事項
 - (2) 原子力発電所周辺の環境の調査に関する事項
 - (3) その他会長から付議された事項

6 そ の 他

この要綱に定めるもののほか、部会の運営に関して必要な事項は、部会長が定める。

附 則

- この要綱は、昭和55年10月25日から施行する。
 この要綱は、平成13年1月29日から施行する。
 この要綱は、平成18年6月15日から施行する。
 この要綱は、平成24年4月25日から施行する。
 この要綱は、平成25年1月18日から施行する。

原子力防災部会構成員

別表の1

委員

職名	備考
宮城県副知事	部会長
第二管区海上保安本部長	
宮城県警察本部長	
宮城県総務部長	
宮城県震災復興・企画部長	
宮城県環境生活部長	
日本放送協会仙台放送局長	
その他部会長が必要と認める者	

別表の2

専門委員

職種	備考
学識経験のある者	
仙台管区気象台総務部危機管理調整官	
東北電力株式会社女川原子力発電所立地市町の首長	
石巻地区広域行政事務組合消防本部消防長	
その他部会長が必要と認める者	

(Intentionally Blank)

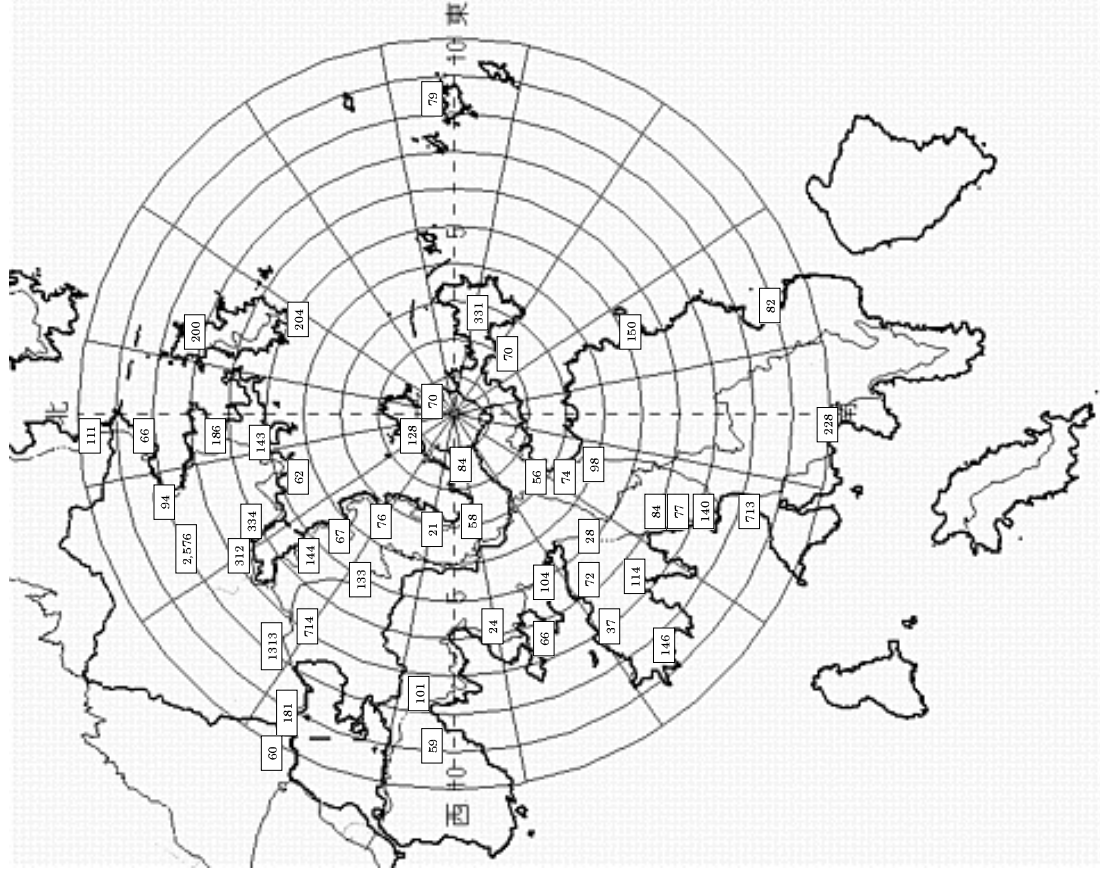
第 2 章

(Intentionally Blank)

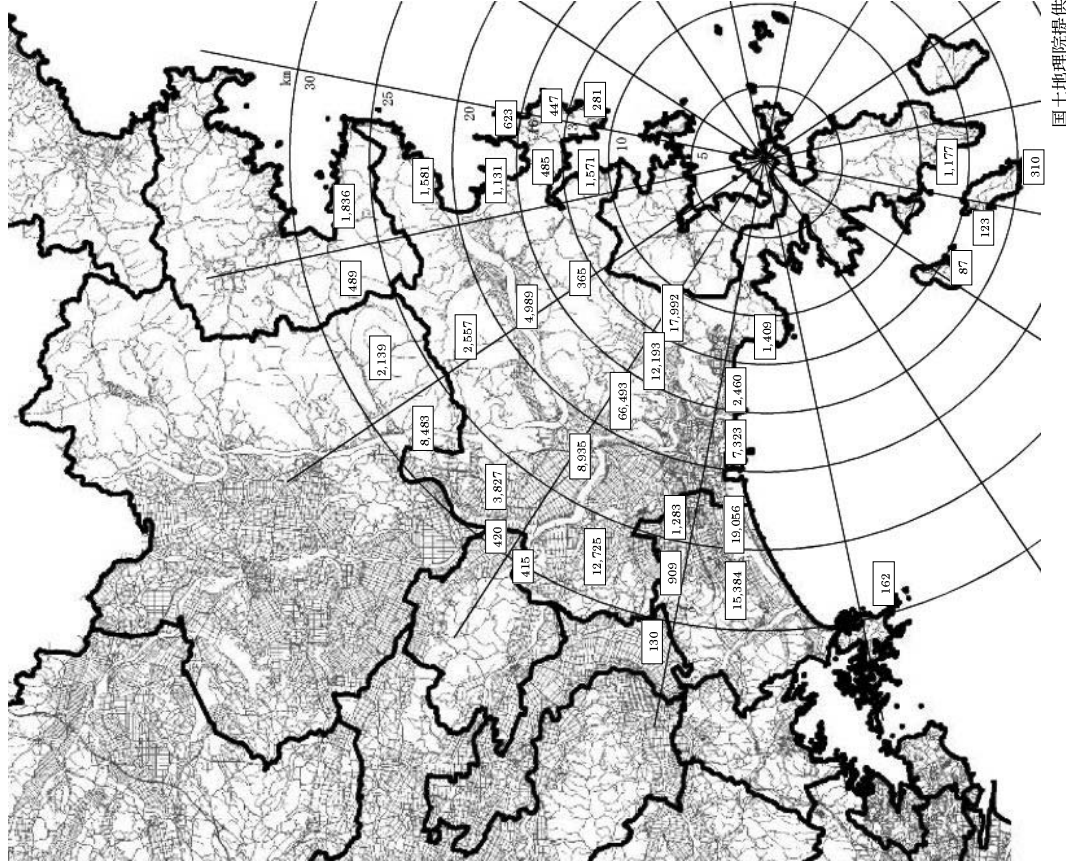
資料 2-3-1 原子力発電所周辺の人口分布図

〔 女川町：平成24年12月1日現在、石巻市：平成24年12月1日現在、登米市：平成24年10月31日現在
 東松島市：平成24年12月1日現在、涌谷町：平成24年12月1日現在、美里町：平成25年8月1日現在
 南三陸町：平成24年12月1日現在 〕

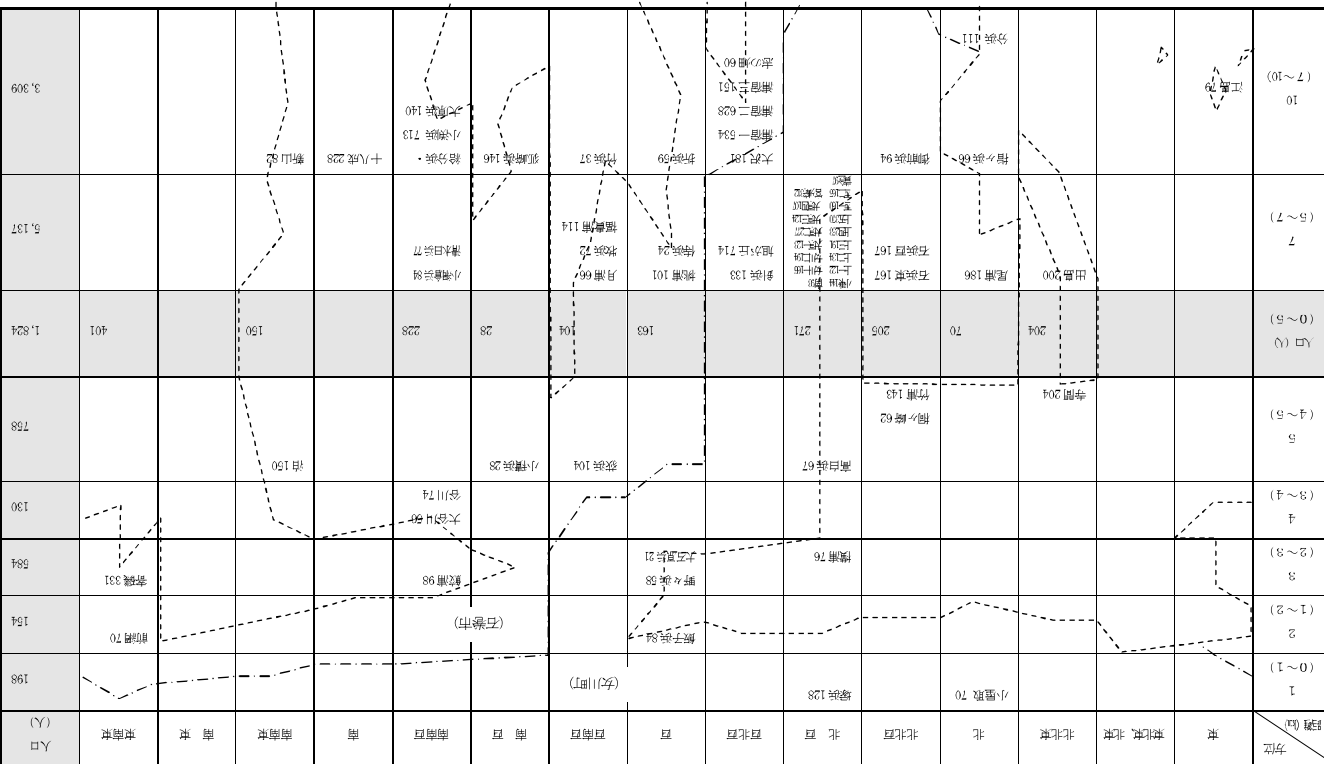
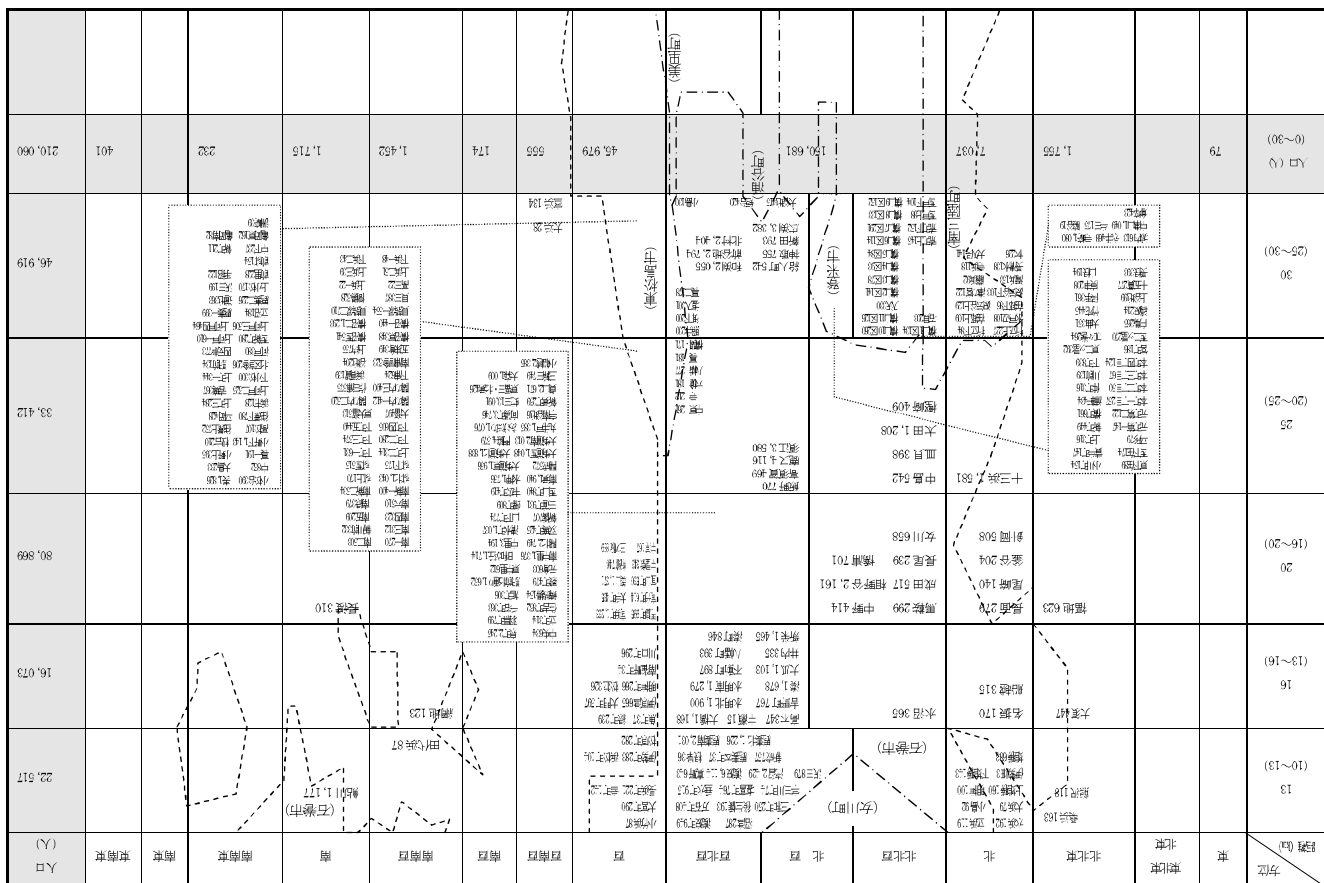
(0～10 km)



(10～30 km)



国土地理院提供



資料 2-3-2 原子力発電所周辺の方位別、距離別行政区表
 女川町：平成24年12月1日現在、石巻市：平成24年12月1日現在、釜米町：平成24年10月31日現在、東松島市：平成24年12月1日現在、
 蒲谷町：平成24年12月1日現在、美里町：平成25年8月1日現在、南二戸町：平成24年12月1日現在

(右側の数字は人口)

資料 2-3-3 原子力発電所周辺の人口構成とその分布状況

(女川町)

市町名	位置		行政区	世帯数 (世帯)	人口 (人)	性別		内訳			
	方位	距離 (km)				男 (人)	女 (人)	0~5歳 (人)	6~18歳 (人)	妊婦 (人)	病人 (人)
北	1	小屋取	37	70	42	28	2	3			
北西	1	塚浜	48	128	62	66	3	12			
西	2	飯子浜	28	84	44	40	1	6			
西	3	野々浜	26	58	28	30	2	3			
西	3	大石原	9	21	9	12	1	2			
西北西	3	横浦	31	76	39	37	2	3			
北西	5	高白	27	67	32	35	0	9			
北北西	5	桐ヶ崎	26	62	32	30	0	2			
北北西	5	竹浦	58	143	58	85	3	14			
北北東	5	寺間	84	204	104	100	4	12			
0~5km 小計			374	913	450	463	18	66			
北西	6	小乗	60	144	75	69	6	18			
北北西	6	石浜東	74	167	86	81	0	11			
北北西	6	石浜西	79	167	80	87	3	15			
北	6	尾浦	64	186	87	99	10	16			
西北西	7	旭が丘	256	714	343	371	20	88			
北西	7	上	56	122	51	71	0	15			
北西	7	上二	64	134	69	65	1	7			
北西	7	上三	80	191	92	99	7	9			
北西	7	上四	97	253	122	131	4	33			
北西	7	上五	155	370	183	187	31	45			
北西	7	西一	73	160	82	78	2	8			
北西	7	西二	74	165	79	86	2	13			
北西	7	黄金	44	97	44	53	1	7			
北西	7	南	37	93	40	53	3	10			
北西	7	女川一	74	166	77	89	4	17			
北西	7	女川二	86	194	91	103	6	13			
北西	7	大原一	50	123	65	58	1	14			
北西	7	大原二	119	277	138	139	12	38			
北西	7	大原三	61	124	57	67	1	10			

市町名	位置		行政区	世帯数 (世帯)	人口 (人)	性別		内訳			
	方位	距離 (km)				男 (人)	女 (人)	0~5歳 (人)	6~18歳 (人)	妊婦 (人)	病人 (人)
女川町	北西	7	大原四	46	107	49	58	1	15		
	北西	7	宮ヶ崎	126	312	158	154	15	33		
	北北東	7	出島	86	200	102	98	1	20		
	西北西	8	浦宿一	229	534	242	292	21	68		
	西北西	8	浦宿二	334	628	348	280	21	63		
	西北西	8	浦宿三	66	151	74	77	1	21		
	西北西	9	針浜	48	133	66	67	3	7		
	北北西	8	御前浜	44	94	47	47	0	5		
	北	8	指ヶ浜	23	66	33	33	4	4		
	西北西	9	大沢	67	181	95	86	7	13		
	東	9	江島	45	79	35	44	0	0		
5~10km 小計			2,717	6,332	3,110	3,222	188	636			
女川町計			3,091	7,245	3,560	3,685	206	702			

(石巻市)

市町名	位置		行政区	世帯数 (世帯)	人口 (人)	性別		内訳			
	方位	距離 (km)				男 (人)	女 (人)	0~5歳 (人)	6~18歳 (人)	妊婦 (人)	病人 (人)
石巻市	東南東	2	前網	21	70	36	34	5	7		
	東南東	2	寄磯	100	331	178	153	11	36		
	南南西	2	鮫浦	38	98	54	44	10	10		
	南南西	3	大谷川	18	56	27	29	2	3		
	南南西	4	谷川	32	74	37	37	3	4		
	南	5	泊	55	150	82	68	3	8		
0~5km 小計			264	779	414	365	34	68			
	南南西	6	小網倉	27	84	44	40	2	15		
	南南西	6	清水田浜	24	77	47	30	5	4		
	南南西	7	大原	60	140	70	70	3	10		
	南	8	新山	33	82	44	38	2	7		
	南南西	8	分小淵	220	713	344	369	16	66		
	南	10	十八成	108	228	111	117	1	8		
5~10km 小計			472	1,324	660	664	29	110			

市町名	位置		行政区	世帯数 (世帯)	人口 (人)		性別		内 訳			
	方位	距離 (km)			男 (人)	女 (人)	0~5歳 (人)	6~18歳 (人)	妊婦 (人)	病人 (人)		
石巻市 (牡鹿地区)	南	11	鮎川	592	1,177	581	596	24	84			
	南南西	14	網地	77	123	64	59	0	0			
	南	16	長渡	177	310	141	169	3	2			
	10~20km 小計			846	1,610	786	824	27	86			
	合 計			1,582	3,713	1,860	1,853	90	264			
	西南西	5	荻浜	36	104	54	50	1	9			
	西南西	5	小積浜	12	28	12	16	0	2			
	0~5km 小計			48	132	66	66	1	11			
	西	6	桃浦	45	101	45	56	0	9			
	西	6	月浦	23	66	29	37	1	2			
	西	6	侍浜	9	24	10	14	1	1			
	西南西	6	軟浜	29	72	42	30	1	10			
西南西	7	竹浜	10	37	20	17	3	6				
西南西	7	福貴浦	37	114	53	61	1	16				
西	8	打浜	23	59	27	32	2	3				
西南西	8	狐崎浜	43	146	73	73	8	18				
西北西	10	志の畑	24	60	28	32	1	5				
西	10	小竹浜	45	87	45	42	2	3				
5~10km 小計			382	1,047	520	527	32	89				
西北西	11	沼津	118	287	118	169	7	40				
西北西	11	沢田	376	879	418	461	18	63				
西北西	11	渡波町	376	949	404	485	29	99				
西	11	大宮町	119	290	140	150	12	33				
西	11	長浜町	94	221	112	109	8	23				
西	11	幸町	59	142	75	67	5	13				
西北西	11	三和町	98	250	118	132	6	18				
西北西	11	後生橋	78	193	82	111	7	22				
西北西	11	牟田町	37	74	34	40	2	9				
西北西	11	万石町	153	408	194	214	10	46				
西北西	11	塩富町	297	764	372	392	2	9				
西北西	11	垂水町	337	915	455	460	38	117				
西北西	11	流留	975	2,429	1,157	1,272	126	300				
西北西	11	渡波	2,264	6,114	2,997	3,117	240	856				

石巻市 (石巻地区) (平成二十四年九月二〇日現在)

市町名	位置		行政区	世帯数 (世帯)	人口 (人)	性別		内 訳			
	方位	距離 (km)				男 (人)	女 (人)	0~5歳 (人)	6~18歳 (人)	妊婦 (人)	病人 (人)
石巻市 (石巻地区)	西北西	12	真野	214	643	303	340	28	58		
	西	12	伊勢町	114	283	131	152	14	30		
	西	12	浜松町	50	104	56	48	1	12		
	西	12	松原町	131	282	130	152	6	26		
	西北西	13	新成	246	757	383	374	76	141		
	西北西	13	藍漆町	10	37	20	17	2	7		
	南南西	13	田代浜	58	87	43	44	0	0		
	西北西	13	根岸	12	36	17	19	2	2		
	西北西	13	鹿妻北	440	1,226	602	624	59	172		
	西北西	13	鹿妻南	808	2,031	957	1,074	112	330		
	西	14	魚町	24	37	25	12	0	3		
	西	14	緑町	107	239	109	130	7	19		
	西北西	14	高木	117	347	160	187	12	30		
	北北西	14	水沼	123	365	168	197	8	29		
	西	14	伊原津	240	665	331	334	21	93		
	西北西	15	吉野町	327	767	363	414	23	111		
	西	15	大門町	255	597	278	319	13	56		
	西	15	明神町	120	266	123	143	11	29		
	西	15	松並	132	326	156	170	13	56		
	西北西	15	湊	678	1,678	835	843	60	207		
	西北西	15	大瓜	408	1,103	522	581	26	104		
	西北西	15	牛内	125	335	161	174	3	24		
	西北西	15	新栄	474	1,465	739	726	75	301		
西北西	16	中瀬	8	15	8	7	0	0			
西北西	16	水明北	761	1,900	914	986	90	262			
西北西	16	水明南	512	1,279	637	642	52	167			
西	16	雲雀野町	18	34	14	20	1	1			
西北西	16	不動町	386	897	430	467	18	110			
西北西	16	八幡町	175	393	189	204	9	36			
西北西	16	湊町	364	846	408	438	19	83			
西	16	川口町	131	296	150	146	6	37			
西北西	16	大橋	479	1,168	585	583	75	186			

(平成二十四年九月二〇日現在)

市町名	位置		行政区	世帯数 (世帯)	人口 (人)	性別		内 訳			
	方位	距離 (km)				男 (人)	女 (人)	0~5歳 (人)	6~18歳 (人)	妊婦 (人)	病人 (人)
石巻市	西北西	17	中央	316	634	299	335	14	35		
	西北西	17	泉町	995	2,245	1,071	1,174	64	242		
	西北西	17	立町	135	314	147	167	10	29		
	西北西	17	羽黒町	367	799	363	436	27	74		
	西北西	17	住吉町	366	852	406	446	24	92		
	西北西	17	千石町	184	363	157	206	12	28		
	西北西	17	鑄銭場	75	154	73	81	4	8		
	西北西	17	旭町	151	306	146	160	13	21		
	西北西	17	穀町	215	479	253	226	15	49		
	西北西	17	舞鶴通	832	1,652	832	820	59	165		
	西北西	17	元倉	283	603	283	320	14	73		
	西北西	17	東中里	299	612	306	306	23	50		
	西北西	17	南中里	627	1,376	700	676	84	158		
	西北西	17	日和砂丘	752	1,714	773	941	60	182		
	西	17	門脇町	468	995	483	512	15	104		
	西	17	南浜町	546	1,233	596	637	40	145		
	西	17	南光町	226	614	328	286	51	114		
	西	17	大手町	206	435	207	228	8	31		
	西北西	17	開北	1,148	2,749	1,340	1,409	127	311		
	西北西	18	中里	1,312	3,194	1,565	1,629	150	400		
	西	18	宜山町	198	530	254	276	51	66		
	西北西	18	双葉町	189	425	218	207	18	59		
	西北西	18	清水町	479	1,037	485	552	44	104		
	西北西	18	新橋	322	707	346	361	36	71		
	西北西	18	山下町	364	774	349	425	26	75		
	西北西	18	田道町	437	931	438	493	34	97		
	西北西	18	錦町	374	809	369	440	29	74		
	西北西	18	西山町	367	840	424	416	42	106		
	西北西	18	末広町	195	419	207	212	20	37		
	西北西	18	南境	692	1,940	930	1,010	148	270		
	西北西	18	水押	742	1,756	802	954	85	245		
	西北西	18	開成	274	572	268	304	39	57		

市町名	位置		行政区	世帯数 (世帯)	人口 (人)	性別		内 訳			
	方位	距離 (km)				男 (人)	女 (人)	0~5歳 (人)	6~18歳 (人)	妊婦 (人)	病人 (人)
石巻市	西北西	19	字浦谷池	3	6	3	3	0	0		
	西北西	19	向陽町	1,604	3,746	1,763	1,983	121	426		
	西北西	19	新境町	125	259	138	121	20	27		
	西北西	19	蛇田	5,079	13,091	6,310	6,781	820	1,783		
	西北西	19	貞山	1,101	2,671	1,258	1,413	113	327		
	西	19	築山	523	1,371	692	679	63	188		
	西北西	19	大街道東	834	1,956	945	1,011	98	233		
	西北西	19	大街道西	405	1,048	507	541	69	161		
	西北西	19	大街道北	730	1,838	909	929	87	261		
	西北西	19	大街道南	841	2,013	982	1,031	59	251		
	西北西	20	門脇	1,764	4,579	2,274	2,305	229	597		
	西北西	20	丸井戸	568	1,385	658	727	61	161		
	西北西	20	あけぼの	394	1,076	505	571	61	205		
	西	20	中屋敷	136	343	175	168	21	53		
	西	20	新館	298	746	365	381	36	104		
	西	20	中浦	69	167	81	86	8	27		
	西	20	三ツ股	347	889	417	472	41	109		
	10~20 km 小計			41,898	102,786	49,654	53,132	4,627	12,792		
	合計			42,328	103,965	50,240	53,725	4,660	12,892		
	北	10	分浜	48	111	55	56	2	3		
	北北東	11	桑浜	62	163	77	86	1	9		
	北	11	立浜	36	119	61	58	2	17		
	北	11	水浜	86	192	92	100	1	13		
	北北東	12	熊沢	45	118	59	59	2	8		
	北	12	大浜	32	79	38	41	2	8		
	北	12	小島	65	92	33	59	2	3		
	北	12	上雄勝	61	160	82	78	5	17		
	北	13	明神	42	100	51	49	2	3		
	北	13	伊勢畑	2	3	0	3	0	0		
	北	13	下雄勝	60	143	71	72	4	14		
	北	13	雄勝	286	683	345	338	10	85		
	北	14	名振	76	170	81	89	2	2		

市町名	位置		世帯数 (世帯)	人口 (人)	性別		内 訳			
	方位	距離 (km)			行政区	男 (人)	女 (人)	0~5歳 (人)	6~18歳 (人)	妊婦 (人)
(雄勝地区)	北	14	船越	315	160	155	3	21		
	北北東	14	大須	447	204	243	2	28		
	10~20 km 小計			2,895	1,409	1,486	40	231		
	合 計			2,895	1,409	1,486	40	231		
	北	17	長面	279	131	148	7	19		
	北	17	尾崎	48	69	71	3	4		
	北	17	釜谷	88	204	86	8	9		
	北	17	針岡	166	508	253	16	40		
	北北東	17	福地	200	623	317	19	50		
	西北北西	18	車福田北境	112	426	199	227	12	55	
北北西	19	馬鞍	91	299	142	157	16	32		
北北西	19	中野	126	414	207	207	7	41		
西北北西	19	三輪田	198	749	365	384	29	91		
西北北西	19	大森	426	1,009	479	530	41	132		
北北西	20	成田	159	517	258	259	15	60		
北北西	20	相野谷	767	2,161	1,045	1,116	102	270		
西北北西	20	小船越	735	2,385	1,201	1,184	99	291		
10~20 km 小計			3,215	9,714	4,786	4,928	374	1,094		
北北西	21	中島	157	542	265	277	7	55		
北北西	21	皿貝	124	398	195	203	17	35		
西北北西	22	飯野	231	770	377	393	22	71		
20~30 km 小計			512	1,710	837	873	46	161		
合 計			3,727	11,424	5,623	5,801	420	1,255		
北北西	18	長尾	72	239	115	124	2	33		
北北西	18	橋浦	243	701	336	365	33	77		
北北西	20	女川	201	658	325	333	24	70		
10~20 km 小計			516	1,598	776	822	59	180		
北	22	十三浜	516	1,581	796	785	53	189		
20~30 km 小計			516	1,581	796	785	53	189		
合 計			1,032	3,179	1,572	1,607	112	369		

石巻市 (北上地区)

市町名	位置		世帯数 (世帯)	人口 (人)	性別		内 訳			
	方位	距離 (km)			行政区	男 (人)	女 (人)	0~5歳 (人)	6~18歳 (人)	妊婦 (人)
石巻市 (桃生地区)	北北西	24	太田	321	1,208	592	616	48	134	
	北北西	25	檜崎	119	409	208	201	21	62	
	西北北西	25	高須賀	121	469	230	239	20	48	
	北北西	27	城内	199	613	288	325	25	64	
	西北北西	27	給人町	159	542	275	267	13	55	
	北北西	27	永井	136	468	232	236	16	34	
	西北北西	27	神取	220	755	371	384	32	90	
	北北西	28	寺崎	356	1,080	529	551	40	114	
	北北西	28	中津山	403	1,049	480	569	48	147	
	西北北西	28	新田	229	793	386	407	41	83	
北北西	28	牛田	45	175	86	89	9	17		
北北西	29	脇谷	6	19	10	9	0	0		
北北西	29	倉埜	121	423	207	216	21	45		
20~30 km 小計			2,435	8,003	3,894	4,109	334	893		
合 計			2,435	8,003	3,894	4,109	334	893		
西北北西	21	鹿又	1,381	4,116	2,001	2,115	171	468		
西北北西	23	須江	1,182	3,580	1,761	1,819	214	551		
西北北西	26	広洲	1,116	3,382	1,644	1,738	161	410		
西北北西	28	和洲	637	2,055	969	1,086	89	244		
西北北西	29	前谷地	906	2,794	1,335	1,459	81	242		
20~30 km 小計			5,222	15,927	7,710	8,217	716	1,915		
西北北西	30	北村	873	2,404	1,127	1,277	64	210		
合 計			6,095	18,331	8,837	9,494	780	2,125		
石巻市 計			58,813	152,109	73,706	78,403	6,442	17,911		

石巻市 (河内地区)

(登米市)

市町名	位置		行政区	世帯数 (世帯)	人口 (人)	性別		内訳		
	方位	距離 (km)				男 (人)	女 (人)	0~5歳 (人)	6~18歳 (人)	妊婦 (人)
北西	25	東下在	26	89	48	41	3	9		
北北西	25	藏山1区	33	134	64	70	2	19		
北西	27	西下在	47	174	88	86	1	16		
北北西	27	石貝	57	203	103	100	6	21		
北北西	27	藏山2区	46	141	72	69	3	18		
北北西	27	藏山11区	39	126	67	59	5	13		
北西	28	平形	28	79	36	43	2	18		
北北西	28	藏山3区	29	78	40	38	5	5		
北西	29	元町第一	45	147	71	76	2	25		
北西	29	元町第二	37	122	59	63	6	18	1	
北西	29	宮町	74	186	79	107	5	4	2	
北北西	29	藏山4区	26	93	45	48	8	10		
北北西	29	藏山5区	27	84	40	44	3	2		
北北西	29	藏山6区	40	114	52	62	8	14	1	
北北西	29	藏山7区	95	291	141	150	8	41	1	
北北西	29	藏山8区	44	133	58	75	7	15	4	
北北西	29	藏山9区	46	152	70	82	1	20		
北北西	29	藏山10区	74	260	135	125	7	33	1	
北西	30	森町一丁目	81	257	119	138	16	29	1	
北西	30	森町二丁目	18	50	22	28	1	3		
北西	30	森町三丁目	23	67	33	34	0	10		
北西	30	森町四丁目	49	124	60	64	2	18		
北西	30	小川町	50	154	74	80	5	9		
北北西	30	入沢	156	330	150	180	9	24		
北西	30	黄牛町	38	147	73	74	5	16		
20~30km 小計			1,228	3,735	1,799	1,936	120	410	11	
合計			1,228	3,735	1,799	1,936	120	410	11	
北西	30	上町	110	316	156	160	14	24	1	
北西	30	新町	157	449	222	227	27	82	3	
北西	30	横町	228	661	321	340	46	83	3	
北西	30	浦軒	143	434	211	223	28	45	3	
北西	30	仲町	99	316	156	160	14	33	1	

§ 2-13

市町名	位置		行政区	世帯数 (世帯)	人口 (人)	性別		内訳		
	方位	距離 (km)				男 (人)	女 (人)	0~5歳 (人)	6~18歳 (人)	妊婦 (人)
北西	30	川前	44	139	71	68	2	8		
北西	30	下町	237	839	419	420	58	143	5	
北北西	30	東二ツ屋	114	392	186	206	6	50	2	
北北西	30	西二ツ屋	82	270	131	139	7	21	2	
北北西	30	加々々巻	70	264	132	132	16	30	2	
北北西	30	白鳥	76	265	135	130	7	24		
北北西	30	鶯波	61	214	106	108	5	24		
北北西	30	上谷地	32	99	53	46	4	7		
北北西	30	十五貫	76	277	131	146	8	36		
北北西	30	大曲	90	351	180	171	8	45	2	
北北西	30	竹花	117	445	221	224	26	56	3	
北北西	30	保手	102	361	186	175	12	30		
北北西	30	庚申	90	208	84	124	7	16	1	
北北西	30	長根	109	393	186	207	16	40	2	
北北西	30	山根	48	194	95	99	10	14	1	
20~30km 小計			2,085	6,887	3,382	3,505	321	811	31	
合計			2,085	6,887	3,382	3,505	321	811	31	
登米市計			3,313	10,622	5,181	5,441	441	1,221	42	

(東松島市)

市町名	位置		行政区	世帯数 (世帯)	人口 (人)	性別		内訳		
	方位	距離 (km)				男 (人)	女 (人)	0~5歳 (人)	6~18歳 (人)	妊婦 (人)
西	20~25	上町二	122	314	160	154	18	32		
西	20~25	下町一	224	631	285	336	46	90		
西	20~25	下町二	98	280	139	141	21	48		
西	20~25	下町三	220	574	266	308	24	87		
西	20~25	下町四	234	605	294	311	45	82		
西	20~25	下町五	161	440	209	231	24	54		
西	20~25	大溜	179	497	235	262	19	73		
西	20~25	東大溜	180	513	251	262	40	73		
西	20~25	栗の内一	145	412	202	210	26	48		
西	20~25	栗の内二	201	520	271	249	27	64		

§ 2-14

市町名	位置		世帯数 (世帯)	人口 (人)	性別		内訳			
	方位	距離 (km)			行政区	男 (人)	女 (人)	0~5歳 (人)	6~18歳 (人)	妊婦 (人)
東松島市 (本宮地区) (平成十四年一〇月三十一日現在)	西	20~25	開の内三	400	196	204	14	44		
	西	20~25	作田浦	575	282	293	30	57		
	西	20~25	下浦	624	274	350	38	156		
	西	20~25	浜須賀	139	68	71	6	17		
	西	20~25	蒲田宿	523	370	153	43	61		
	西	20~25	谷地	204	103	101	3	15		
	西	25~30	上町三	284	127	157	9	33		
	西	25~30	上戸二	525	244	281	11	82		
	西	25~30	若葉	367	182	185	34	85		
	西	25~30	下小松	300	138	162	12	33		
20~30km 小計			3,379	4,306	4,421	490	1,234			
合計			3,379	4,306	4,421	490	1,234			
東松島市 (本西地区) (平成十四年一〇月三十一日現在)	西	25~30	上町一	344	170	174	21	31		
	西	25~30	北区音吉	206	119	87	41	34		
	西	25~30	駅前	134	63	71	3	14		
	西	25~30	河戸	380	188	192	22	52		
	西	25~30	四反走	773	374	399	38	75		
	西	25~30	西新町	280	156	124	18	72		
	西	25~30	上戸一	610	288	322	17	74		
	西	25~30	上戸三	506	248	258	19	70		
	西	25~30	上戸四	464	234	230	51	111		
	西	25~30	立沼	184	91	93	6	21		
東松島市 (赤井地区) (平成十四年一〇月三十一日現在)	西	25~30	鹿妻一	399	195	204	10	49		
	西	25~30	鹿妻二	226	113	113	9	17		
	西	25~30	道地	363	160	203	6	26		
	西	25~30	上小松	170	76	94	8	15		
	西	25~30	沢田	199	100	99	2	19		
	西	25~30	前里	228	111	117	11	20		
	西	25~30	手招	122	61	61	6	10		
	西	25~30	前柳	154	74	80	4	22		
	20~30km 小計			5,742	2,821	2,921	292	732		
	合計			5,742	2,821	2,921	292	732		

市町名	位置		世帯数 (世帯)	人口 (人)	性別		内訳				
	方位	距離 (km)			行政区	男 (人)	女 (人)	0~5歳 (人)	6~18歳 (人)	妊婦 (人)	病人 (人)
東松島市 (本東地区) (平成十四年一〇月三十一日現在)	西	20~25	五味倉	349	157	192	18	55			
	西	20~25	上納	755	374	381	42	101			
	西	20~25	横沼東	348	178	170	15	40			
	西	20~25	横沼西	541	266	275	40	79			
	西	20~25	横沼一	440	215	225	23	45			
	西	20~25	横沼二	1,293	626	667	55	150			
	西	20~25	貝塚一	554	287	267	42	77			
	西	20~25	貝塚二	240	710	343	39	126			
	西	20~25	貝田	387	196	191	14	42			
	西	20~25	筒場	188	250	278	35	82			
東松島市 (赤井地区) (平成十四年一〇月三十一日現在)	西	20~25	高田	22	9	13	1	1			
	西	20~25	上浜一	22	8	14	0	0			
	西	20~25	上浜二	51	25	26	2	7			
	西	20~25	上浜三	21	39	17	0	5			
	西	20~25	下浜一	21	48	24	4	2			
	西	20~25	下浜二	19	43	19	4	4			
	20~30km 小計			6,130	2,994	3,136	334	816			
	合計			6,130	2,994	3,136	334	816			
	東松島市 (赤井地区) (平成十四年一〇月三十一日現在)	西北西	20~25	中東	261	117	144	7	29		
		西北西	20~25	寺	212	107	105	5	26		
西北西		20~25	六槍	181	87	94	2	16			
西北西		20~25	八幡	277	126	151	10	35			
西北西		20~25	真	181	92	89	9	16			
西北西		20~25	横関	171	83	88	5	19			
西		20~25	南一	270	129	141	12	33			
西		20~25	南二	503	237	266	30	58			
西		20~25	南三	312	141	171	11	31			
西		20~25	新川前	332	168	164	19	43			
東松島市 (赤井地区) (平成十四年一〇月三十一日現在)	西	20~25	南四	323	154	169	8	36			
	西	20~25	南五	92	209	103	4	21			
	西	20~25	南六	188	510	241	18	93			
	西	20~25	南緑	160	379	189	27	36			

市町名	位置		行政区	世帯数 (世帯)	人口 (人)	性別		内 訳			
	方位	距離 (km)				男 (人)	女 (人)	0~5歳 (人)	6~18歳 (人)	妊婦 (人)	病人 (人)
東松島市	西	25~30	中下	55	237	111	126	11	27		
	西	25~30	新町	77	211	97	114	11	25		
	西	25~30	亀岡東	59	162	80	82	5	26		
	西	25~30	亀岡南	33	82	44	38	4	10		
	西	25~30	洲崎	14	39	23	16	0	10		
	20~30 km 小計			238	731	355	376	31	98		
合 計			238	731	355	376	31	98			
(宮戸地区)	西南西	25~30	大浜	9	28	14	14	0	1		
	西南西	25~30	室浜	46	134	72	62	1	11		
	20~30 km 小計			55	162	86	76	1	12		
	合 計			55	162	86	76	1	12		
	東松島市計			13,505	36,794	17,978	18,816	1,918	4,967		

(涌谷町)

市町名	位置		行政区	世帯数 (世帯)	人口 (人)	性別		内 訳			
	方位	距離 (km)				男 (人)	女 (人)	0~5歳 (人)	6~18歳 (人)	妊婦 (人)	病人 (人)
涌谷町	北西	30	大谷地		415			9	42		
	西北西	30	短台		420			10	34		
	20~30 km 小計				835			19	76		
涌谷町計					835			19	76		

(美里町)

市町名	位置		行政区	世帯数 (世帯)	人口 (人)	性別		内 訳			
	方位	距離 (km)				男 (人)	女 (人)	0~5歳 (人)	6~18歳 (人)	妊婦 (人)	病人 (人)
美里町	西北西	29	小島	30	130	62	68	4	10		
	20~30 km 小計			30	130	62	68	4	10		
	美里町計			30	130	62	68	4	10		

市町名	位置		行政区	世帯数 (世帯)	人口 (人)	性別		内 訳				
	方位	距離 (km)				男 (人)	女 (人)	0~5歳 (人)	6~18歳 (人)	妊婦 (人)	病人 (人)	
東松島市	西	20~25	南新一	170	400	202	198	11	29			
	西	20~25	南新二	210	534	259	275	26	78			
	西	20~25	柳北	354	1,043	494	549	100	187			
	西	20~25	柳上	54	170	76	94	10	7			
	西	20~25	柳下	66	175	86	89	9	10			
	西	20~25	柳西	185	515	256	259	26	71			
	西北西	25~30	照井	66	230	122	108	16	32			
	西北西	25~30	御下	60	200	96	104	4	18			
	20~30 km 小計			2,705	7,388	3,569	3,819	369	924			
	合 計			2,705	7,388	3,569	3,819	369	924			
	東松島市	西	25~30	小松台	153	390	193	197	14	35		
		西北西	25~30	楯入	97	301	147	154	4	36		
西		25~30	表	687	1,826	892	934	118	259			
西		25~30	中	269	852	415	437	49	208			
西		25~30	大島	68	233	110	123	14	26			
西		25~30	真一	64	191	89	102	3	25			
西北西		25~30	真二	53	178	86	92	6	19			
20~30 km 小計			1,391	3,971	1,932	2,039	208	608				
合 計			1,391	3,971	1,932	2,039	208	608				
東松島市		西	25~30	小野上	125	395	196	199	4	33		
		西	25~30	小野下	389	1,143	546	597	43	155		
		西	25~30	根古	63	210	102	108	10	25		
	西	25~30	高松	30	107	48	59	2	12			
	西	25~30	往環上	244	752	374	378	47	115			
	西	25~30	往環下	275	780	377	403	69	131			
	西	25~30	平岡	144	428	211	217	17	54			
	西	25~30	浜市	43	128	61	67	1	18			
	20~30 km 小計			1,313	3,943	1,915	2,028	193	543			
	合 計			1,313	3,943	1,915	2,028	193	543			

市町村名	位置		世帯数 (世帯)	人口 (人)	性別		内訳			
	方位	距離 (km)			男 (人)	女 (人)	0~5歳 (人)	6~18歳 (人)	妊婦 (人)	病人 (人)
南三陸町	北北西	28	42	145	72	73	6	9		
	北北西	28	41	152	73	79	4	23		
	北北西	28	32	88	45	43	1	5		
	北北西	28	36	104	56	48	2	9		
	北	28	78	227	106	121	6	29		
	北	28	32	84	42	42	2	3		
	北	27	35	108	49	59	1	8		
	北	27	35	109	59	50	3	16		
	北	27	31	86	43	43	1	9		
	北	27	39	129	64	65	3	13		
	北	27	28	103	45	58	5	19		
	北	27	35	122	61	61	2	18		
	北	27	42	153	75	78	1	21		
	北	27	25	92	46	46	5	7		
	北	27	35	138	66	72	9	14		
	北	27	24	118	61	57	8	10		
	北	29	81	226	103	123	2	31		
	北	30	48	141	73	68	2	15		
	20~30km	小計	719	2,325	1,139	1,186	63	259		
合計			719	2,325	1,139	1,186	63	259		

資料 2-3-4 原子力発電所周辺の観光客の季節的状况

(平成24年1月1日現在)

市町村	位置	行政区	区分	月別一日当りの観光客数												年間 (人)		
				1月	2月	3月	4月	5月	6月	7月	8月	9月	10月	11月	12月		平均	
女川町	北西 1	塚浜	入込数 宿泊数	922	861	287											690	2,070
	北西 7	黄金	入込数 宿泊数	7,000													7,000	7,000
	北西 7	大原二	入込数 宿泊数	3,314	1,671												8,107	24,321
川町	西北西 9	大沢	入込数 宿泊数	964	1,788	519						249	1,882	822		971	2,913	
	合計		入込数 宿泊数	964	1,788	519						249	1,882	822		1,087	3,261	

※作業員は除く

(平成24年12月1日現在)

市町村	位置	行政区	区分	月別一日当りの観光客数												年間 (人)		
				1月	2月	3月	4月	5月	6月	7月	8月	9月	10月	11月	12月		平均	
石巻市(牡鹿地区)	東南東 3	寄磯	入込数 宿泊数															0
	南南西 3	鯨浦	入込数 宿泊数															0
	南南西 4	谷川	入込数 宿泊数															0
	南南東 5	泊	入込数 宿泊数															0
	南南西 9	給分	入込数 宿泊数	330	200	16	0	0	0	0	0	0	0	0	0	0	0	546
	南南西 9	小淵	入込数 宿泊数	150	186	0	0	0	0	0	0	0	0	0	0	0	28	386
	南南東 9	新山	入込数 宿泊数	75	80	0	0	0	0	0	0	0	0	0	0	0	12.9	155
	南	十八成	入込数 宿泊数															0
	南	鮎川	入込数 宿泊数	540	477	0	0	0	0	0	0	0	0	0	0	0	84.8	1,017
	南南東 13	金華山	入込数 宿泊数	200	180												31.7	380
	南南西 15	網地	入込数 宿泊数	50	60												9.2	110
	南	長渡	入込数 宿泊数	150	186												4.7	56
	小計																	

市町村	位置 方位	行政区 環(區)	区分	月別一日当りの観光客数												年間 (人)		
				1月	2月	3月	4月	5月	6月	7月	8月	9月	10月	11月	12月		平均	
東松島市 (宮戸地区)	西	25 ～ 30	入込数															
			宿泊数	0	0	0	1	2	0	4	0	0	0	0	0	0	0	331
	西	25 ～ 30	入込数															
			宿泊数	29	31	28	25	32	29	29	35	29	20	22	22	27	10,245	
小	計	入込数																
		宿泊数	29	31	28	25	32	29	29	35	29	20	22	22	27	10,576		
東松島市 (野蒜地区)	西	25 ～ 30	入込数															
			宿泊数	1	2	3	2	13	6	13	26	8	8	4	3	7	2,884	
	西	25 ～ 30	入込数															
			宿泊数	62	68	63	105	132	158	184	255	144	146	117	87	129	47,516	
小	計	入込数																
		宿泊数	63	70	66	107	145	164	197	281	152	154	121	90	136	50,400		
東松島市 (宮戸地区)	西南西	30 ～	入込数															
			宿泊数	2	3	4	2	5	4	5	11	7	6	6	5	5	2,015	
	西南西	30 ～	入込数															
			宿泊数	7	3	2	6	18	14	17	26	16	15	16	9	12	4,744	
西南西	30 ～	入込数																
		宿泊数	14	13	12	8	19	12	33	60	15	19	18	15	19	7,467		
西南西	25 ～ 30	入込数																
		宿泊数	5	6	7	5	12	9	14	25	10	10	11	7	10	3,877		
西南西	25 ～ 30	入込数																
		宿泊数	0	0	0	0	0	0	0	1	0	0	0	0	0	182		
小	計	入込数																
		宿泊数	28	25	25	21	54	39	69	123	48	50	51	36	46	18,285		
合	計	入込数																
		宿泊数	120	126	149	153	232	234	295	443	229	224	194	148	209	79,261		

市町村	位置 方位	行政区 環(區)	区分	月別一日当りの観光客数												年間 (人)	
				1月	2月	3月	4月	5月	6月	7月	8月	9月	10月	11月	12月		平均
美詩町	西北西	29	入込数	-	-	-	-	-	-	-	-	-	-	-	-	-	-
			宿泊数	-	-	-	-	-	-	-	-	-	-	-	-	-	-
小島地区	合	計	入込数	-	-	-	-	-	-	-	-	-	-	-	-	-	-
			宿泊数	-	-	-	-	-	-	-	-	-	-	-	-	-	-

市町村	位置 方位	行政区 環(區)	区分	月別一日当りの観光客数												年間 (人)	
				1月	2月	3月	4月	5月	6月	7月	8月	9月	10月	11月	12月		平均
南三陸町	北	27	入込数														
			宿泊数	0	1	1	1	0	0	1	1	1	0	1	1	1	236
北	27	長清水	入込数														
			宿泊数	4	7	9	4	7	10	12	17	8	6	13	11	9	3,308
北	27	津の宮	入込数														
			宿泊数	5	6	13	8	10	10	16	23	11	8	17	14	12	4,309
北	30	林	入込数	457	534	728	592	662	795	674	717	681	785	1,016	707	695	254,633
			宿泊数	357	376	522	441	516	615	634	641	518	589	673	659	528	528
合	計	入込数	457	534	728	592	662	795	674	717	681	785	1,016	707	695	254,633	
		宿泊数	386	390	545	454	533	635	563	682	538	603	704	565	550	201,411	

資料 2-3-5 原子力発電所周辺の宿泊施設状況

<施設数および収容人員>

(平成24年1月1日現在)

市町名	位置		行政区	鉄筋コンクリート		木造		合計	
	方位	距離 (km)		施設数	収容人員 (人)	施設数	収容人員 (人)	施設数	収容人員 (人)
女川町	北	1	小壘取		20	1	20	1	20
	西	3	野々浜	1	98		98	1	98
	北	5	高白	1	90		90	1	90
	北北東	5	寺間		26	1	26	1	26
	0~5km 小計			2	188	2	46	4	234
女川町	北北東	7	出島		26	1	26	1	26
	西	8	浦宿一		15	1	15	1	15
	西	8	浦宿二		50	2	50	2	50
	西	9	大沢	1	180		180	1	180
5~10km 小計			1	180	4	91	5	271	
女川町 合計			3	368	6	137	9	505	

(平成24年12月1日現在)

市町名	位置		行政区	鉄筋コンクリート		木造		合計	
	方位	距離 (km)		施設数	収容人員 (人)	施設数	収容人員 (人)	施設数	収容人員 (人)
石巻市 (牡鹿地区)	南南西	9	給分			1	35	1	35
	5~10km 小計					1	35	1	35
	南	12	鮎川	1	160	3	64	4	224
	南南東	13	金華山	1	240			1	240
	南南西	15	網地浜			2	37	2	37
	南	16	長渡浜			2	64	2	64
	10~20km 小計			2	400	7	165	9	565
	合計			2	400	8	200	10	600
	西	6	桃浦			1	25	1	25
	5~10km 小計					1	25	1	25
石巻市 (石巻地区)	西北西	10	沢田			1	32	1	32
	西北西	11	渡波			1	15	1	15
	南南西	13	仁斗田			6	103	6	103
	西北西	14	緑町			1	40	1	40
	西北西	16	住吉町			1	20	1	20
	西北西	16	大橋			1	53	1	53
	西北西	17	千石町	1	150			1	150
	西北西	17	立町	3	183			3	183
	西北西	17	羽黒町			1	53	1	53
	西北西	17	鱒銭場			2	104	2	104
	西北西	17	中央			1	52	1	52
	西北西	19	蛇田			1	44	1	44
	10~20km 小計			4	333	16	516	20	849
	合計			4	333	17	541	21	874
石巻市 (雄勝地区)	北	10	分浜			1	15	1	15
	北	11	水浜			2	63	2	63
	北北東	14	大須			1	20	1	20
	10~20km 小計					4	98	4	98
	合計					4	98	4	98
(北上地区)	北北西	23	女川			1	100	1	100
	20~30km 小計				1	100	1	100	
	合計					1	100	1	100
(赤松地区)	西北西	28	北村			1	30	1	30
	20~30km 小計				1	30	1	30	
	合計					1	30	1	30
石巻市 合計			6	733	31	969	37	1,702	

(平成24年12月1日現在)

市町名	位置		行政区	鉄筋コンクリート		木造		合計	
	方位	距離(km)		施設数	収容人員(人)	施設数	収容人員(人)	施設数	収容人員(人)
美里町	北西	30	本町三丁目			1	22	1	22
	20~30km 小計					1	22	1	22
美里町	北西	30	上町			1	20	1	20
	20~30km 小計					1	20	1	20
登米市 小計						2	42	2	42

(平成24年12月1日現在)

市町名	位置		行政区	鉄筋コンクリート		木造		合計			
	方位	距離(km)		施設数	収容人員(人)	施設数	収容人員(人)	施設数	収容人員(人)		
東松島市(全本郷地区)	西	25~30	上町一			2	85	2	85		
	西	25~30		河戸			1	120	1	120	
	20~30km 小計						3	205	3	205	
東松島市(野蒜地区)	西	25~30	新町			4	180	4	180		
	西	25~30		洲崎	3	397	2	70	5	467	
	20~30km 小計						3	397	6	250	9
東松島市(宮戸地区)	西南西	25~30	大浜	1	41	7	181	8	222		
	西南西	25~30		宝浜			1	20	1	20	
	20~30km 小計					1	41	8	201	9	242
	西南西	30~	里北				2	55	2	55	
	西南西	30~		里南			3	86	3	86	
西南西	30~	月浜				19	559	19	559		
30km~小計						24	700	24	700		
東松島市 小計				1	41	32	901	33	942		
東松島市 合計				4	438	41	1,356	45	1,794		

(平成24年12月1日現在)

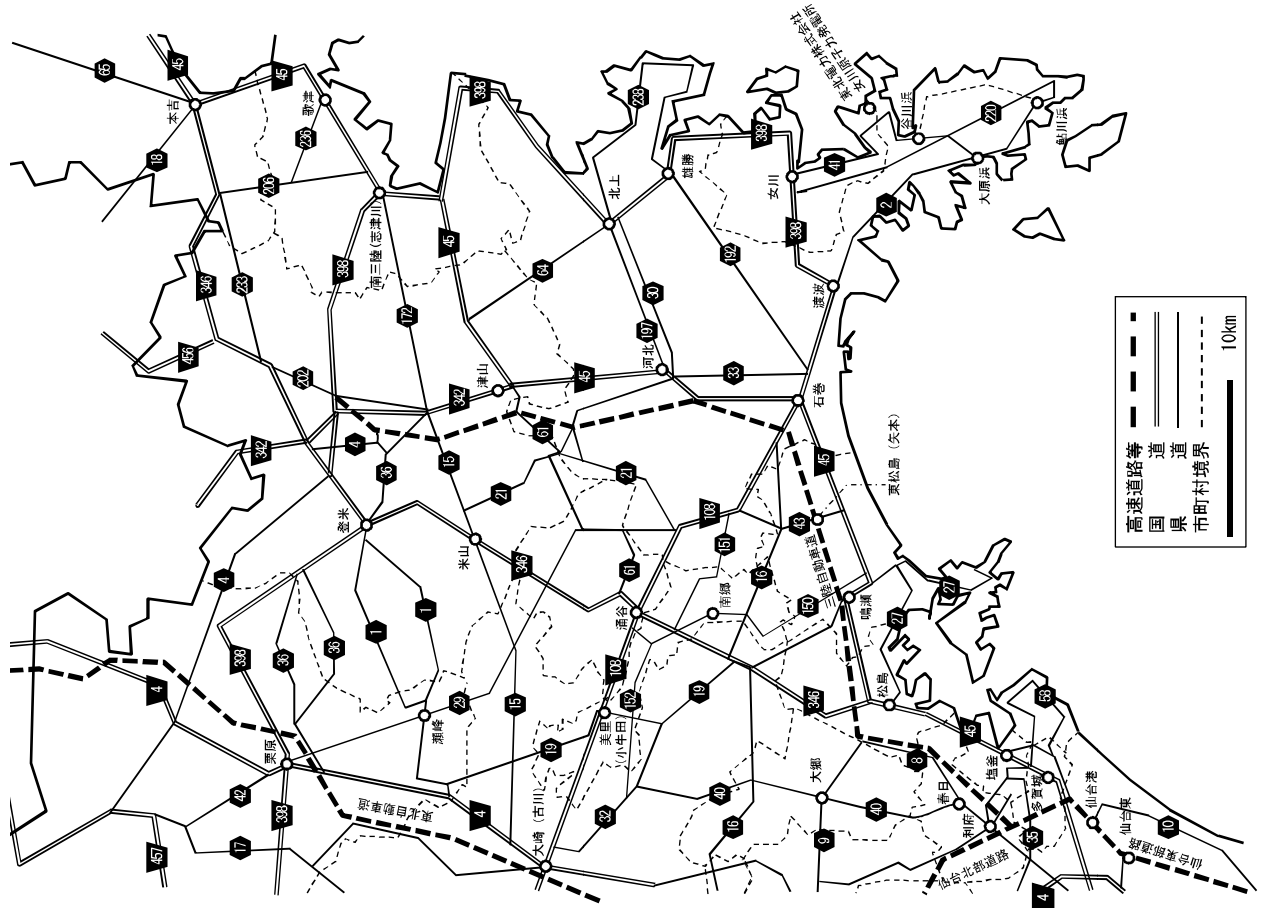
市町名	位置		行政区	鉄筋コンクリート		木造		合計	
	方位	距離(km)		施設数	収容人員(人)	施設数	収容人員(人)	施設数	収容人員(人)
美里町	西北西	29	小島						
	20~30km 小計								
美里町 小計									

(平成24年12月1日現在)

市町名	位置		行政区	鉄筋コンクリート		木造		合計		
	方位	距離(km)		施設数	収容人員(人)	施設数	収容人員(人)	施設数	収容人員(人)	
南三陸町	北	27	寺浜			1	15	1	15	
	北	27		長清水			1	35	1	35
	北	27			津の宮			1	52	1
	北	30		林		1	1,300			1
20~30km 小計					1	1,300	3	102	4	1,402
南三陸町 小計				1	1,300	3	102	4	1,402	

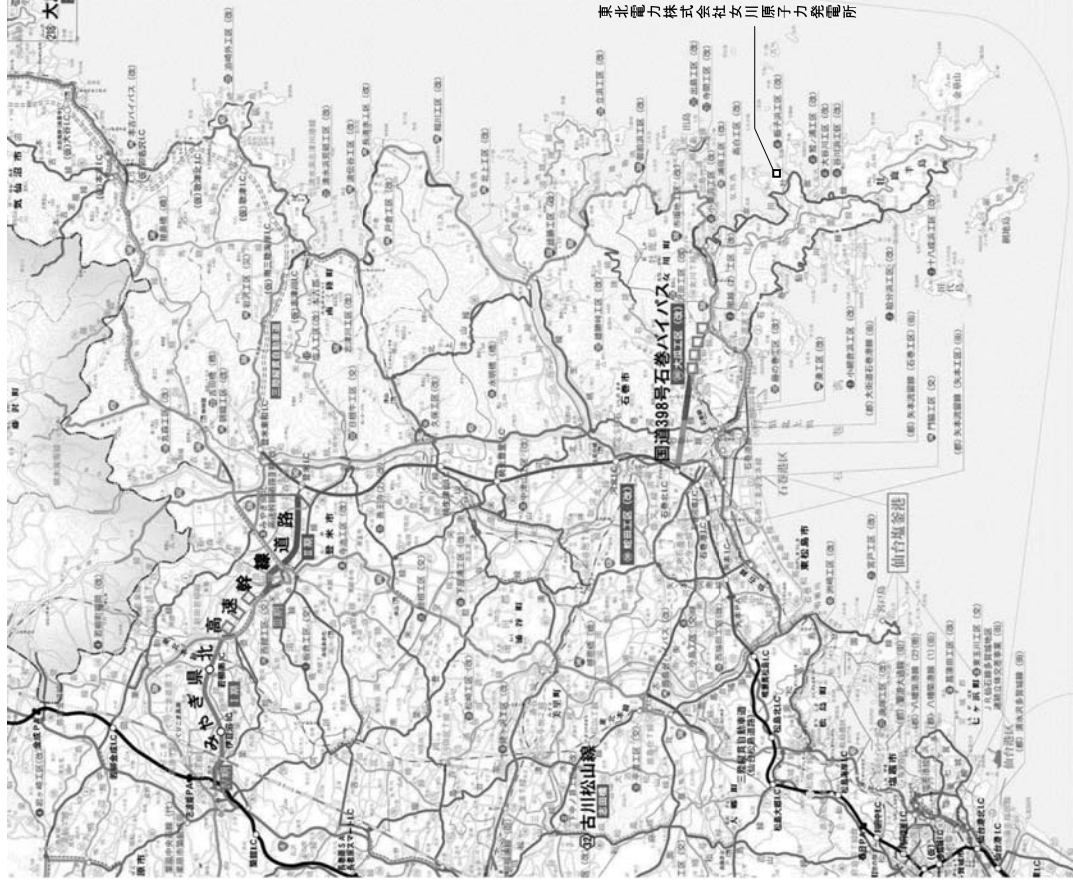
資料2-3-6 原子力発電所周辺の道路図

(1) 主要幹線道路接続状況図

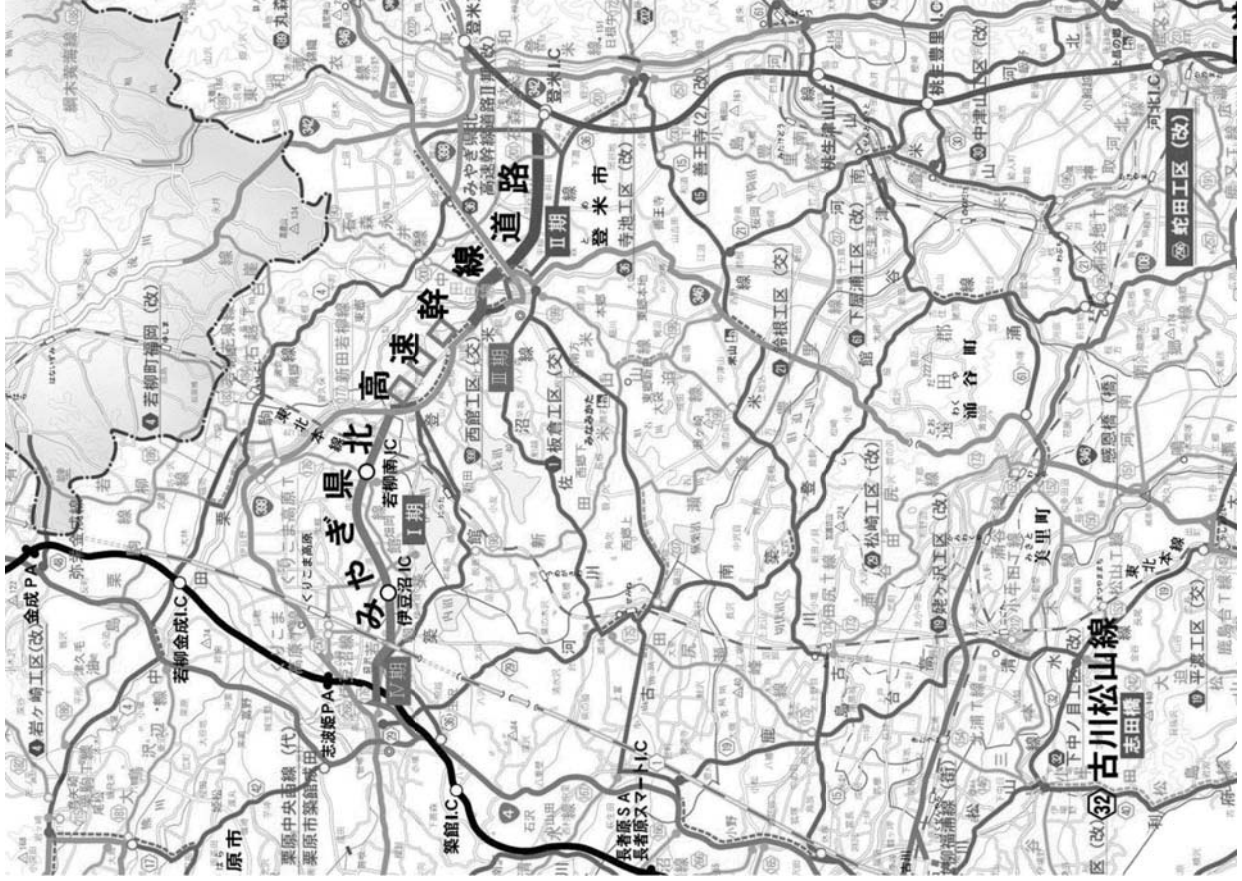


(2) 原子力発電所周辺主要道路図

①全体図



⑤ 拡大図 (①左上部分)



④ 拡大図 (①左下部分)



資料 2-3-7 原子力発電所周辺の道路状況

(1) 高速道路等

名称	経 由			乗延長 (km)	最小 幅員 (全幅) (m)	一時間当たりの交通量 (H22)			
	起 点	経由地点 (県内)	終 点			平均	ピーク	交通 容量	地 点
東北 自動車道	埼玉県 川口市	白石IC、野田IC、 野田JCT、仙台南IC、 仙台西IC、東SIC、 泉IC、香取JCT、 大井IC、三井SIC、 古川IC、長野南SIC、 篠田IC、管仲金沢IC	青森市	131.8	4	2,222	2,747	2,833	富士IC～大和IC
三陸 自動車道	仙台市	利府JCT、利府西IC、 利府中IC、 鳴瀬IC、大船IC、 石巻海IC、 石巻河津IC、河津IC、 利生IC、 東生田IC、釜石IC	登米市	45.3	2	1,799	2,431	977	東松島市 小浜字明神下
仙台 北都道路	利府町	利府しらかし台	富谷町	11.8	2	468	601	509	利府しらかし台 ～富谷JCT
仙台 東都道路	亘理町	岩沼IC、 名取IC、 仙石空港IC、 仙石岩井IC、 仙石東IC	仙台市	24.8	2	843	1,406	980	岩沼IC～ 仙台空港IC

(2) 国 道

名称	経 由			乗延長 (km)	最小 幅員 (全幅) (m)	一時間当たりの交通量 (H22)			
	起 点	経由地点 (県内)	終 点			平均	ピーク	交通 容量	地 点
4号	東京都 中央区	栗原市、大船町、 大船町、仙台市、 青森市、岩沼市、 柴田町、村田町、 大河原町、白石市、 鹿野町	青森県 青森市	158.9	2	1,259	1,631	577	黒川郡大衡村 大衡字吹付
45号	仙台市	多賀城市、盛岡市、 利府町、岩手県、 磐前町、石巻市、 登米市、南三陸町、 気仙沼市	青森県 青森市	145.4	2	1,382	1,686	510	多賀城市 下郷二丁目
47号 (国道4号幹 線の重複部 との重複部 を除く)	大崎市	-	大崎市	41.2	2	948	1,126	741	(岩出山 付近指定)
108号 (国道4号幹 線の重複部 との重複部 を除く)	石巻市	東松島市、黒川町、 黒川郡、南三陸町、 大崎市	秋田県 本荘市	65.4	2	1,330	1,580	636	大崎市古川 字上古川

名称	経 由			乗延長 (km)	最小 幅員 (全幅) (m)	一時間当たりの交通量 (H22)			
	起 点	経由地点 (県内)	終 点			平均	ピーク	交通 容量	地 点
342号	秋田県 横手市	-	登米市 津 山	20.3	2	434	568	686	登米市中田町 浅水字長谷山
346号 (国道45号 国道106号 との重複部 を除く)	仙台市	多賀城市、盛岡市、 利府町、赤松町、 大崎市、美郷町、 南三陸町、登米市	気仙沼市	74.3	2	924	1,253	739	大崎市盛島台 平渡字西越神
388号 (国道45号、 国道212号、 国道216号 との重複部 を除く)	石巻市	女川町、南三陸町、 登米市、美郷町、 大崎市	秋田県 本荘市	164.7	2	881	1,417	501	北鹿郡女川町 瀬原字三郎英
456号 (国道346号 との重複部 を除く)	岩手県 盛岡市	-	気仙沼市 本 吉	8.5	1	74	103	539	登米市東和町 米川字西絹木
457号 (国道47号、 国道18号、 国道108号、 国道288号、 国道317号、 国道389号 との重複部 を除く)	岩手県 一関市	東松島市、大船町、 加藤町、包田町、 大崎市、大衡町、 仙台市、川崎町、 鹿野町、白石市	白石市	150.6	2	820	1,160	630	黒川郡大衡村 字小菅掛

(3) 県道・主要地方道

名称	経 由			乗延長 (km)	最小 幅員 (全幅) (m)	一時間当たりの交通量 (H22)			
	起 点	経由地点 (県内)	終 点			平均	ピーク	交通 容量	地 点
古川佐沼 1号	大崎市 古川	鹿野町	登米市 追討佐沼	40.2	2	1,312	1,464	845	大崎市古川江合 本町二丁目地内
石巻鮎川 2号	石巻市	-	石巻市 鮎川浜	31.1	2	301	528	471	石巻市 渡津字須崎浜
中田栗駒 4号	登米市 中田町	-	栗原市 栗 駒	35.7	2	452	618	741	栗原市岩槻大林 字西千刈
石巻港 7号	石巻港	-	石巻市 中 央	1.1	2	316	420	1,661	石巻市 中央一丁目13-18
仙台松島 8号	仙台市	伊藤町	宮城県 松島町	27.5	1	3,089	3,633	1,490	仙台市宮城野区 岩切字青津目
大和松島 9号	黒川郡 大和町	大和町	宮城県 松島町	12.2	2	831	1,377	736	(大洲町内指定)
塩釜亘理 10号	塩釜市	仙台市、6町市、 岩沼市	亘理郡 亘理町	39.5	1	711	1,211	560	(岩沼市寺島 字神功)
塩釜港 11号	塩釜港	-	塩釜市 港 町	1.0	4	721	830	1,676	塩釜市 港町2丁目

名称	経 由			最 小 乗 員 数 (名)	最 小 乗 員 数 (名)	一時間当たりの交通量 (H22)			
	起 点	経 由 地点 (県内)	終 点			平均	ピーク	交 通 容 量	地 点
浦谷津山 6.1号	蓮田郡 浦谷町	石巻市	登米市 津山町	3.2 (4.2)	1	471	707	612	蓮田郡浦谷町 字釣子上町
北上津山 6.4号	石巻市 北上市	-	登米市 津山町	5.0 (6.6)	2	101	175	506	石巻市北上町 橋浦字行人前
気仙沼 本 6.5号	気仙沼市	-	気仙沼市 本吉町	3.0 (4.0)	1	205	280	538	(長ノ森山 付近推定)

(4) 県道・一般県道

名称	経 由			最 小 乗 員 数 (名)	最 小 乗 員 数 (名)	一時間当たりの交通量 (H22)			
	起 点	経 由 地点 (県内)	終 点			平均	ピーク	交 通 容 量	地 点
荒浜町 1.3.7号	仙台市 若林区荒浜	-	仙台市 宮城區荒浜町	5.6 (12.0)	2	2,576	3,461	2,279	仙台市若林区 大和町四丁目
蒲生福田 1.3.9号	仙台市 宮城區蒲生	-	仙台市 宮城區蒲生	7.0 (7.0)	2	485	726	453	(国道45号線 付近推定)
今市福田 1.4.1号	仙台市 宮城區今市	-	仙台市 宮城區今市	5.4 (14.0)	2	939	1,375	639	
岩切 停車場 1.4.2号	岩 切 停車場	-	仙台市 宮城區岩切	6.0 (13.2)	2	51	101	207	
多賀城 停車場 1.4.3号	多賀城 停車場	-	多賀城市 八幡	6.5 (16.0)	2	795	1,039	657	多賀城市 八幡三丁目
赤松島 1.4.4号	宮城郡 利府町赤松	-	宮城郡 赤松町	6.0 (7.5)	2	265	287	717	宮城郡赤松町 赤松島打築
小牛 松島 1.4.5号	蓮田郡 美里町	美里町→大郷町	宮城郡 松島町	5.5 (7.0)	2	265	550	491	黒川郡大郷町 味明字原下
鳴瀬南郷 1.5.0号	栗松島町	-	蓮田郡 美里町	5.5 (7.0)	2	313	396	638	蓮田郡美里町木 間塚字砂神地内
河南南郷 1.5.1号	石巻市	-	蓮田郡 美里町	5.5 (7.0)	2	179	328	595	石巻市北村 字幕ヶ崎
浦谷 三本木 1.5.2号	蓮田郡 浦谷町	美里町	大崎市 三本木	5.0 (6.0)	2	326	665	472	大崎市松山下伊 揚野字東次地内
坂本古川 1.5.8号	大崎市 三本木坂本	-	大崎市 古 川	6.0 (16.0)	2	198	409	508	大崎市古川中沢 字中沢盛敷地内
古川 岩出山 1.6.5号	大崎市 古 川	-	大崎市 岩出山	6.0 (7.4)	2	211	389	601	大崎市古川民岡 字津木前地内
岩出山 上栗沢 1.6.5号	大崎市 岩出山	-	大崎市 古川上栗沢	6.0 (10.0)	2	86	203	477	大崎市岩出山下 野目字安次地内
真高清水 1.6.7号	大崎市 岩出山	-	栗原市 高清水	3.5 (4.5)	1	170	203	568	栗原市高清水 西能野
志津川 登米 1.7.2号	本吉郡 南三陸町	-	登米市 登米町	5.0 (6.0)	2	74	109	285	登米市登米町 目根字入谷
浦谷田尻 1.7.3号	蓮田郡 浦谷町	-	大崎市 田 尻	5.0 (6.5)	2	61	86	379	蓮田郡浦谷町下 郡字石郭田地内

名称	経 由			最 小 乗 員 数 (名)	最 小 乗 員 数 (名)	一時間当たりの交通量 (H22)			
	起 点	経 由 地点 (県内)	終 点			平均	ピーク	交 通 容 量	地 点
古川登米 1.5号	大崎市 古 川	-	登米市 登米町	5.5 (6.5)	2	656	1,040	991	(大崎市鳥放 付近推定)
石巻野台 大 1.6号	石巻市 野台	野台→大郷町 大郷町→大郷町	黒川郡 大郷町	4.0 (6.0)	1	383	654	526	大崎市野台台 深谷字南雁
栗原岩出山 1.7号	栗原市 栗 駒	-	大崎市 岩出山	5.5 (9.5)	2	199	377	552	(市境付近推定)
本吉登米 1.8号	気仙沼市 本吉町	岩手県 一関市登米町	岩手県 登米町	4.0 (6.0)	2	116	175	685	(市境 付近推定)
鹿島高清水 1.9号	大崎市 鹿島台	美里町	栗原市 高清水	6.0 (7.5)	2	839	1,047	831	蓮田郡美里町 牛崎字清水江
河南米山 2.1号	石巻市	-	登米市 米山町	5.5 (9.6)	2	644	969	700	石巻市 米山町寺崎
仙台塩釜 2.3号	仙台市	多賀城市	塩釜市	6.5 (15.0)	2	2,568	3,513	1,065	多賀城市 丸山二丁目
奥松島 2.7号	栗松島市 宮 戸	-	宮城郡 松島町	5.5 (12.0)	2	494	803	629	松島 第三小学校前
河南藤巻 2.9号	石巻市	大郷町 藤巻町	栗原市 藤巻	3.0 (4.0)	1	552	884	21	栗原市藤巻 新後谷地
河北根生 3.0号	石巻市	-	石巻市 根生町	3.6 (7.3)	1	262	444	28	石巻市根生町 城向其嶺
古川松山 3.2号	大崎市 古 川	-	大崎市 松 山	5.5 (6.5)	2	789	1,227	753	大崎市古川 石森地内
石巻河北 3.3号	石巻市	-	石巻市	5.5 (8.5)	2	547	1,063	621	石巻市開成-39
泉塩釜 3.5号	仙台市 泉 区	栗原市	塩釜市	5.2 (6.4)	1	703	919	330	(岩切停車場 付近推定)
築館登米 3.6号	栗原市 築 館	-	登米市 登米町	5.5 (7.0)	2	1,006	1,207	940	登米市迫町佐沼 字八幡3丁目
利府松山 4.0号	宮城郡 利府町	大郷町→大郷町	大崎市 松 山	3.0 (4.0)	1	709	1,106	572	(大郷町相川 付近推定)
女川杜鹿 4.1号	杜鹿郡 女川町	-	石巻市	5.5 (7.0)	2	125	324	329	(市境 付近推定)
築館栗駒公園 4.2号	栗原市 築 館	-	栗原市 栗駒公園	5.5 (7.5)	2	587	902	669	栗原市築館 字下宮野田
矢本河南 4.3号	栗原市 栗駒公園	-	石巻市	5.5 (6.5)	2	382	623	561	(市境付近推定)
井土長町 5.4号	仙台市 若林区井土	-	仙台市 太白区長町	6.2 (9.5)	2	552	729	825	仙台市若林区 上飯田四丁目
蓮釜上浜 多賀城 5.8号	塩釜市	塩釜市	多賀城市	5.5 (7.0)	2	691	912	956	多賀城市 八幡四丁目
古川一迫 5.9号	大崎市 古 川	-	栗原市 一 迫	6.0 (7.0)	2	466	850	542	大崎市古川 松ノ目字 新藤島丘地内
鹿島鳴瀬 6.0号	大崎市 鹿島台	大郷町	栗原市	4.5 (6.5)	2	519	856	1,017	栗原市 港井池尻